

UNIVERSIDAD NACIONAL AUTÓNOMA DE HONDURAS

POSTGRADO LATINOAMERICANO EN TRABAJO SOCIAL

DOCTORADO EN CIENCIAS SOCIALES CON ORIENTACIÓN EN  
GESTIÓN DEL DESARROLLO



TESIS DOCTORAL

LA CRISIS DE LOS ESPACIOS PÚBLICOS URBANOS EN EL  
DISTRITO CENTRAL

PRESENTADO POR  
MARYSABEL ZELAYA OCHOA

ASESORA DE TESIS

DRA. ELSA LILY CABALLERO ZEITÚN

CIUDAD UNIVERSITARIA

NOVIEMBRE 2010

**AUTORIDADES UNIVERSITARIAS**

RECTORA

**LICDA. JULIETA CASTELLANOS**

VICERECTORA ACADEMICA POR LEY

**DRA. RUTILIA CALDERON**

SECRETARIA GENERAL

**ABDA.ENMA VIRGINIA RIVERA**

DIRECTORA DE DOCENCIA

**DRA. ALICIA RIVERA**

DIRECTORA DEL SISTEMA DE ESTUDIOS DE PISOGRADO

**DRA. OLGA JOYA**

DIRECTORA DEL POSTGRADO LATINOAMERICANO EN  
TRABAJO SOCIAL

**DRA. ANA CORINA HERNANDEZ**

ASESORA DE TESIS

**ELSA LILY CABALLERO ZEITUN**

## INDICE

	N° Pag
<b>CAPITULO I</b>	
<b>PERSPECTIVAS TEÓRICAS SOBRE ESPACIOS PÚBLICOS URBANOS, FRAGMENTACIÓN URBANA Y VIOLENCIA</b>	1
1.1 La Crisis de los Espacios Públicos Urbanos	1
1.2 Sobre el Concepto de Espacio Público	3
1.3 Dimensiones del Espacio Público	7
1.4 Funciones del Espacio Público y su Naturaleza	9
1.5 La Calidad de los Espacios Públicos	12
1.6 Espacios Públicos en la Ciudad y en el Barrio	13
1.7 Fragmentación Urbana y Segregación Urbana	14
1.8 Violencia Urbana Como Fenómeno Social Creciente.	20
1.9 Enfoques de Violencia y Enfoque de Seguridad	24
<b>CAPITULO II</b>	
<b>CONSIDERACIONES METODOLÓGICAS DEL ESTUDIO</b>	36
2.1 Planteamiento del Problema	36
2.2 Tesis Central del Estudio	38
2.3 Objetivo de la Investigación	40
2.4 Categorías de Análisis del Estudio	41
2.5 Estrategia Metodológica de la Investigación	42

<b>CAPITULO III</b>	
<b>LAS TRANSFORMACIONES URBANAS DEL DISTRITO CENTRAL</b>	<b>45</b>
3.1 Acelerado Crecimiento Poblacional y Expansión Geográfica de los Barrios y Colonias	46
3.2 Concentración de La Pobreza Urbana	54
3.3 Expansión Comercial	61
3.4 Policentralidad, Fragmentación Urbana y Segregación Residencial Urbana del Distrito Central	67
<b>CAPITULO IV</b>	<b>80</b>
<b>VIOLENCIA EN HONDURAS</b>	
4.1 Consideraciones Generales	80
4.2 Los Grandes Delitos en Honduras	82
4.3 Violencia de Género	97
4.4 Medidas Adoptadas para Reducir la Violencia en Honduras Periodo 2002- 2009.	106
<b>CAPITULO V</b>	
<b>LA VIOLENCIA EN EL DISTRITO CENTRAL DESDE EL ENFOQUE ESTRUCTURAL Y EL ENFOQUE CRIMINAL</b>	<b>113</b>
5.1 Violencia Estructural en el Distrito Central	114
5.2 Violencia Criminal en el Distrito Central	125

<b>VI. ESTUDIOS DE CASO EN EL DISTRITO CENTRAL</b>	<b>149</b>
6.1 El Barrio Abajo	151
6.1.1 Contexto Geográfico del Barrio Abajo	152
6.1.2 Antecedentes Históricos del Barrio Abajo	153
6.1.3 Instituciones con Presencia en el Barrio Abajo	156
6.1.4 El Uso del Suelo en el Barrio Abajo	176
6.1.5 Actividades Económicas del Barrio Abajo	177
6.1.6 Actividades Socioculturales	179
6.1.7 Espacios Públicos del Barrio Abajo	181
6.1.7 Problemas Sociales que Inciden en la Violencia de los Espacios Públicos del Barrio Abajo	187
6.2 La Nueva Capital	203
6.2.1 Contexto General de El Carrizal	203
6.2.2 Contexto Geográfico de La Nueva Capital	205
6.2.3 Contexto Histórico de La Nueva Capital	206
6.2.4 Instituciones con Presencia en La Nueva Capital	212
6.2.5 Equipamiento Social y Uso del Suelo en La Nueva Capital	250
6.2.6 Pobreza y Precariedad Urbana en La Nueva Capital	255
6.2.7 Actividades Económicas en La Nueva Capital	267
6.2.8 Actividades Socioculturales en La Nueva Capital	270

6.2.9 Espacios Públicos en La Nueva Capital	274
6.2.10 Problemas Sociales que Inciden en la Violencia e Inseguridad de los Espacios Públicos de la Nueva Capital	280
6.3 Residencial Villa Las Hadas	290
6.3.1 Contexto General de Las Uvas	291
6.3.2 Contexto Geográfico Residencial Villa Las Hadas	293
6.3.3 Contexto Histórico Residencial Villa Las Hadas	294
6.3.4 Instituciones con Presencia en Residencial Villa Las Hadas	296
6.3.5 Equipamiento Social y Uso del Suelo en Residencial Villa Las Hadas	303
6.3.6 Actividades Socioculturales en Residencial Villa Las Hadas	305
6.3.7 Espacios Sociales en Residencial Villa Las Hadas	309
6.3.8 Problemas Sociales que Inciden en la Violencia e Inseguridad de los Espacios Públicos de Residencial Villa Las Hadas	310
<b>CAPITULO VII</b>	<b>313</b>
<b>ANALISIS DE RESULTADOS</b>	
7.1 Los Espacios Públicos en el Distrito Central	313
7.1.1 Dimensiones del Espacio Público en Distrito Central	317
7.1.2 Funciones del Espacio Público en el Distrito Central	325
7.1.3 Calidad de los Espacios Públicos en el Distrito Central	328

7.2	Fragmentación Urbana y Segregación Residencial en el Distrito Central	329
7.2.1	Segregación Residencial y Socioespacial en el Distrito Central	331
7.2.2	Surgimiento de Urbanizaciones Cerradas en el Distrito Central	342
7.2.3	El Surgimiento de Centros Comerciales en el Distrito Central	347
7.2.4	La Tendencia al Encierro y Amurallamiento en el Distrito Central	354
		357
7.3	Crisis del Espacio Público en el Distrito Central	
7.3.1	Violencia en el Espacio Público del Distrito Central	358
7.3.2	Principales Delitos que se Cometan en los Espacios Públicos Del Distrito Central	360
7.3.3	Inseguridad en el Espacio Público	366
<b>CAPITULO VIII</b>		
<b>LA GESTIÓN DEL DESARROLLO EN EL CONTEXTO DE LA CRISIS DE LOS ESPACIOS PÚBLICOS URBANOS DEL DISTRITO CENTRAL</b>		371
8.1	Obstáculos de la Gestión del Desarrollo en el Contexto de la Crisis de los Espacios Públicos Urbanos del Distrito Central	372
<b>CAPITULO IX</b>		
<b>CONCLUSIONES</b>		379
<b>CAPITULO X</b>		
<b>BIBLIOGRAFIA</b>		386

## INDICE DE TABLAS

Nº	Titulo de la Tabla	Pag
1	Centro América: Políticas Estatales Avaladas por los Ciudadanos	24
2	Municipio del Distrito Central: Crecimiento Poblacional entre 1950-2001	27
3	Municipio del Distrito Central: Población según Barrios y Colonias	46
4	Distrito Central: Viviendas que no tienen Acceso a los Servicios Básicos	50
5	Distrito Central: Personas en Condiciones de Pobreza 2002-2009	55
6	Distrito Central: Índice de Pobreza Humana	58
7	Dominio del Distrito Central: Población Económicamente Activa en Condición de Empleo	60
8	Dominio del Distrito Central: Población Ocupada con Problemas de Empleo Visible e Invisible	60
9	Dominio del Distrito Central: Trabajadores por Cuenta Propia	64
10	Centro Histórico del DC: Principales Instituciones	71
11	Zona Bulevar Fuerzas Armadas- Kennedy: Principales Instituciones	72
12	Zona Bulevar Suyapa-UNAH: Principales Instituciones	73
13	Zona Bulevar Morazán: Principales Instituciones	74
14	Zona Aeropuerto: Principales Instituciones	75
15	Mercado Zonal Belén: Principales Instituciones	76
16	Honduras: Incremento de la Violencia	81
17	Honduras: Robo de Autos y Motocicletas, I Semestre del 2009	84
18	Honduras: Ingresos por Violencia Doméstica Según Departamento, 2007	100



19	Honduras: Abuso Sexual, 2005- 2006	104
20	Distrito Central: Personas que viven en hogares por nivel de pobreza 2004-2009	121
21	Dominio del Distrito Central: Ha dejado de caminar en las calles de su vecindario o ciudad	136
22	Dominio del Distrito Central: Tiene derecho a matar para defender su propiedad	137
23	Principales Instituciones con Presencia en el Barrio Abajo	157
24	Barrios del Centro Histórico de Tegucigalpa: Denuncias por robo, I Semestre del 1 de enero al 30 de mayo 2009	159
25	Barrio Abajo: Centros Educativos, Según Nivel Escolar 2009	163
26	Barrio Abajo: Tipo de Negocios	179
27	Barrio Abajo: Espacios Públicos	181
28	Barrio Abajo: Estaciones de buses y taxis ubicadas en sus calles y avenidas	196
29	Nueva Capital: Cuadro de Superficies por Sectores, 2001	207
30	Tarifas de Agua Potable Suministrada por el SANAA en el Distrito	211
31	Instituciones con Presencia en La Nueva Capital	213
32	Nueva Capital: Centros Educativos según Nivel Escolar y Sector	238
33	Escuela María Elena de Santa María, Nueva Capital, 2009	239
34	Escuela Santa Teresa de Jesús: Niveles Escolares	243
35	Instituto Ramón Rosa, Nueva Capital, 2009	246
36	La Nueva Capital: Equipamiento Social, 2009	251

37	La Nueva Capital: Equipamiento Social, 2009	251
38	Nueva Capital: Uso del Suelo	252
39	Colonia Nueva Capital: Material de Construcción de las Viviendas	256
40	Nueva Capital: Viviendas Beneficiadas por el Programa Techos Dignos	258
41	Nueva Capital: Estimación del Gasto Mensual en Agua	262
42	Colonia Nueva Capital: Servicios Públicos	266
43	Nueva Capital: Tipo de Negocios	268
44	Nueva Capital: Categoría Ocupacional	270
45	Empresas Constructoras que urbanizan El Sector de Las Uvas	292
46	Instituciones con Presencia en Residencial Villa Las Hadas	296
47	Centro Histórico del Distrito Central: Nombre colonial y Republicano de las Principales Plazas	315
48	Distrito Central: Forma Urbanística de los Espacios Públicos en el Contexto de los Estudios de Caso	318
49	Distrito Central: Uso de los Espacios Públicos en el Contexto de los Estudios de Caso	323
50	Distrito Central: Población Total por censo y tasas de crecimiento intercensal	332
51	Distrito Central: Colonias Construidas por el INVA	333
52	Distrito Central: Viviendas con Acceso a Servicio de Agua Potable, 2002-2009	337
53	Distrito Central: Viviendas con Acceso a Energía Eléctrica, 2002- 2009	338
54	Dominio del Distrito Central: Tipo de Servicio Sanitario, 2002- 2009	339

56

Distrito Central: Respuesta de los encuestados de estar siempre o casi siempre de acuerdo con cada una de las afirmaciones

368

UDI-DEGT-UNVAH

## INDICE DE GRAFICOS

Nº de Gráfico	Título	Página
1	Triangulo de la violencia según Johan Galtung	26
2	Honduras: Secuestros Denunciados a la Policía entre el 2005 y 2008	96
3	Honduras: Muertes de Mujeres por Violencia Intencional por Departamento 2008	98
4	Dominio del Distrito Central: Necesidades Básicas Insatisfechas en Porcentaje, 2002-2009	118
5	Dominio del Distrito Central: Viviendas con Necesidades Básicas Insatisfechas en Porcentaje, 2002- 2009	119
6	A su juicio ¿Qué o quién es responsable de que existan y se incremente la violencia en Honduras?, porcentajes totales y dominio del Distrito Central.	124
7	Distrito Central: ¿Considera Usted que en los últimos años el delito en la capital y donde Usted vive ha aumentado, permanece igual o ha disminuido?	128
8	Distrito Central: muerte por homicidio, según lugar de ocurrencia de los hechos. Enero-Junio 2007-2009	139
9	Nueva Capital: Población Escolar según centro educativo, en porcentaje	213
10	Cuáles son en orden de importancia los tres delitos más graves que se cometen en la capital?	361
11	Cuántas veces le sucedió en los últimos 12 meses un robo con violencia en el Distrito Central?	362
12	Distrito Central: Homicidios según lugar de ocurrencia del delito, 2007-2009	364
13	Distrito Central: Ha limitado usted alguna de estas situaciones?	367

## INDICE DE MAPAS

<b>N° de Mapa</b>	<b>Título</b>	<b>Página</b>
1	Distrito Central: Expansión Poblacional 1890-2001	51
2	Distrito Central: Centralidades Urbanas	70
3	Ubicación Geográfica de Estudios de Caso.	151
4	Barrio Abajo: Uso del Suelo	177
5	Colonia Nueva Capital, según sectores, 2009	208
6	La Nueva Capital: Uso del Suelo	254
7	Residencial Villa Las Hadas: Uso del Suelo	304

**INDICE DE FIGURAS**

<b>Nº de Mapa</b>	<b>Título</b>	<b>Página</b>
1	Distribución de las Maras en Honduras	88
2	Narcoavionetas: Estadísticas del I Semestre del 2009	95
3	La Nueva Capital: Calles y Avenidas	243
4	Vista aérea que muestra el espacio geográfico donde se construyo el Proyecto Residencial Villa Las Hadas, 2003	293
5	Residencial Villa Las Hadas: Vista Aérea	294
6	Plazas y Parques del Centro Histórico del Distrito Central	283
8	Distrito Central: Parque Comercial Periférico	320
9	Distrito Central:Centros Comerciales y Mall, 2008	323

## INTRODUCCION

En el contexto de la ciudad, el tema del espacio público tiene una connotación histórica de gran importancia. En un primer momento con la constitución de las primeras ciudades aunque el espacio público no tenía una función muy definida con el tiempo además de ser el punto de encuentro de la población también se constituyó en el espacio de ejercicio ciudadano y en elemento estructurador de la forma urbana que permite el ordenamiento de las ciudades. En el transcurso de los años se fue evidenciando diversas demandas de uso de los espacios, dando lugar a la segregación espacial de las actividades, para el caso, se definen espacios para los mercados, plazas, calles, templos, cuarteles, áreas de cultivo, entre otros.

Con el desarrollo y avance del capitalismo las ciudades concentran numerosas funciones pero de igual manera las contradicciones internas del sistema dan lugar al incremento de una problemática social que afecta de manera directa el uso de los espacios públicos urbanos.

En el contexto de esta investigación el espacio público es el punto de encuentro de la población, el lugar en el que se expresan valores, intereses, demandas y se desarrollan prácticas sociales heterogéneas, relaciones de sociabilidad, de cooperación y de conflicto. La crisis de los espacios públicos se evidencia en la falta de integración resultado de las condiciones de creciente pobreza, desigualdad social y consecuentemente exclusión de sectores cada vez más amplios de población, la falta de identificación, entendida como la imposibilidad de abarcar la ciudad e identificarse con ella como conjunto, de ahí la necesidad de recortar pedazos dentro de los cuales reconstruir los vínculos de pertenencia y elaborar el sentido de la experiencia urbana, pero además la falta o pérdida de los espacios públicos de la ciudad motivada por las manifestaciones de violencia urbana por una parte y por los procesos de privatización por otra, fenómenos que limitan significativamente las posibilidades de sociabilidad urbana recrudeciendo la crisis del espacio público.

El objetivo general de la investigación está orientado a comprender las transformaciones espaciales y socio-culturales recientes de los espacios públicos urbanos en la capital de la república y su relación con la violencia y con el creciente uso de espacios privados en la ciudad. De igual manera se estudia los procesos de fragmentación, segregación urbana, violencia, inseguridad y la privatización del espacio para entender como estos procesos han afectado los cambios en el uso y significado de los espacios públicos tanto para la ciudad como para los ciudadanos.

La violencia, fragmentación y segregación urbana por un lado han dado lugar al abandono de los espacios públicos urbanos y por el otro al surgimiento y uso de espacios cerrados privados que fortalecen los principios individualistas fomentados por el capitalismo y fortalecen el consumismo entre la población. Estas nuevas iniciativas privadas como los espacios comerciales tipo mall o espacios residenciales como las urbanizaciones cerradas que poco a poco han empezado a sustituir y privatizar los espacios públicos tradicionales, lo que va en detrimento de la convivencia ciudadana y la posibilidad de sentirse identificado con el otro, de expresar sus prácticas culturales y de tener la oportunidad de solidarizarse y crecer como parte de una sociedad en continuo cambio.

La investigación se desarrolla en ocho capítulos, el primero aborda las consideraciones teóricas en que se cimienta la investigación y que sirven de fundamento para el análisis de las variables desarrolladas en la investigación. El capítulo dos esta muestra los objetivos e hipótesis de investigación y la metodología utilizada en el estudio. El capítulo tres se enfoca en las transformaciones urbanas que se han desarrollado en el Distrito Central en el periodo definido para este estudio, estableciendo una relación entre estas transformaciones y la reconfiguración del espacio geográfico que ocupa la capital de la República. El capítulo cuatro aborda de manera general la problemática de la violencia en Honduras. El capítulo cinco se concentra en las formas de violencia que se viven en el Distrito Central desde el enfoque



estructural y el enfoque criminal. El capítulo seis refleja los resultados obtenidos en los tres estudios de caso desarrollados en diversos puntos de la capital de la república. En el capítulo siete permitió a la luz de los estudios de caso el análisis de las variables que orientaron la investigación. En primera instancia se aborda el tema de espacios públicos del Distrito Central teniendo en cuenta sus dimensiones, funciones y calidad, de igual manera se tiene en cuenta el tema de la fragmentación urbana en relación a la segregación residencial y un último apartado desarrolla el tema de la crisis de los espacios públicos en el Distrito Central. El capítulo ocho se enfoca en la gestión del desarrollo en el contexto de la crisis de los espacios públicos sobre todo a partir de los obstáculos que se presentan en este proceso. El capítulo nueve se dedica a presentar las conclusiones de la investigación y los principales hallazgos y un último capítulo enumera la bibliografía consultada en el desarrollo de este estudio

Finalmente es importante tener en cuenta que el espacio público constituye un termómetro para determinar el grado de integración social, el sentido de pertenencia y la capacidad de apropiación de lo público en un barrio, una zona o una ciudad. Pero de igual manera son los espacios en donde se refleja de manera cotidiana fenómenos como la violencia e inseguridad que pone de manifiesto la problemática social que enfrentan las ciudades en medio de profundos cambios globales.

El Estado y la ciudadanía en general tienen un gran reto ante la crisis del espacio público en el Distrito Central, es importante promover políticas públicas orientadas a recuperar los espacios públicos urbanos de la ciudad como elementos referentes en la estructura de la ciudad y como espacios de convivencia e identificación ciudadana.

## **CAPITULO I**

### **PERSPECTIVAS TEÓRICAS SOBRE ESPACIOS PÚBLICOS URBANOS, FRAGMENTACIÓN URBANA Y VIOLENCIA**

Desde la fundación de las primeras ciudades se consideraron espacios que permitieron el encuentro entre sus habitantes; y aunque en ese momento no se tenía definido el concepto de espacio público y la magnitud de su significado existen pequeños acercamientos en relación a su construcción física.

Al revisar las posturas de diferentes autores se puede evidenciar la magnitud de la temática y la importancia de los espacios públicos urbanos en la construcción y significado de las ciudades.

Este capítulo presenta las generalidades que refleja la crisis del espacio público urbano, los conceptos del término espacio público, las concepciones dominantes que se han desarrollado, las dimensiones, calidad y funciones del espacio público que son variables presentes en el análisis del tema. De igual manera se abordan los enfoques teóricos del tema de violencia como variable que incide directamente en la crisis que sufren los espacios públicos en la actualidad.

#### **1.1 La Crisis de los Espacios Públicos Urbanos**

Al estudiar el tema de la ciudad inevitablemente se aborda el tema del espacio público, puesto que es lugar donde se refleja su cotidianeidad, su problemática, conflictos y la dinámica del diario vivir, pero a la vez constituyen el escenario perfecto para entender los cambios experimentados por la ciudad.

La problemática urbana que se refleja en las diferentes esferas de la vida social tiene su mayor manifestación en los espacios públicos urbanos de la ciudad. Así, diversos autores aluden como aquella sociabilidad típicamente urbana que se manifestaba en estos espacios se ha ido transformando y paulatinamente desapareciendo producto de la crisis que enfrentan actualmente los espacios públicos urbanos.

*En las últimas décadas se ha presenciado una transformación gradual de las ciudades y de sus espacios públicos producto de una serie de recientes fenómenos económicos, sociales, culturales y tecnológicos. Remedi (2000), sostiene que entre estas transformaciones, quizás la más notable y emblemática sea la modificación sustancial del espacio social, que implica y expresa a su vez, nuevas formas de reorganización real y simbólica de los espacios de la ciudad, como resultado de una manera diferente de vivir, de pertenecer y de relacionarse en ella (Remedi, G 2000).*

En el contexto de la crisis urbana es evidente la preocupación por la seguridad que se ha perdido al transitar y permanecer en los espacios públicos, por la calidad del intercambio frente a los otros, por los cambios que han tenido las prácticas sociales que se desarrollan en estos espacios. Estas preocupaciones tienen su origen en las manifestaciones de violencia estructural evidenciada en el creciente nivel de pobreza y la violencia criminal que refleja altos porcentajes de delitos muchos de los cuales tiene como contexto geográfico el espacio público de la ciudad.

La gente se siente amenazada, se siente insegura, el espacio público no se disfrutada a plenitud y se percibe como una amenaza, situación que eleva el temor, el miedo y aumenta la percepción de inseguridad, pero a la vez genera un autoconfinamiento al que se somete la población aun en sus propios barrios y colonias y dentro de su propio hogar, se vive entre rejas; aquellos que tienen mayor posibilidad económica instalan sistemas de alarmas y vigilancia privada o viven en los barrios cerrados. En este sentido, se generan nuevas tendencias urbanas manifestadas en la fragmentación espacial y social de la ciudad.

*La privatización del espacio público no es únicamente una forma de protegerse frente a la inseguridad creciente, sino también una manera de diferenciarse del entorno para "distinguirse", y mantener en el interior del espacio cerrado un modo de vida con características específica (Giglia, A 2000: 89).*

La pérdida de los espacios públicos de la ciudad producto de los procesos de globalización y privatización son evidentes en los procesos de segregación

residencial estos restringen el uso de los espacios y limitan la sociabilidad y la posibilidad de encuentro entre la población, pero a la vez se cierra poco a poco la ciudad, de tal manera que el acceso a la misma se torna complicado.

Las manifestaciones de violencia en los espacios públicos y el aumento de la inseguridad genera nuevas conductas sociales que lejos de convocar a la población al encuentro los aíslan cada vez más, generando una tendencia a la privatización de la vida cotidiana y social, consecuentemente se abandona el espacio público lo que genera a su vez pérdida del sentido de pertenencia e identidad social y ciudadana.

Teniendo en cuenta el contexto anterior y los argumentos presentados por Ángela Giglia (2001) en este estudio se entenderá por crisis del espacio público urbano al fenómeno social en donde predomina la falta de integración resultado de las condiciones de creciente pobreza, desigualdad social y consecuentemente exclusión de sectores cada vez más amplios de población, la falta de identificación, entendida como la imposibilidad de abarcar la ciudad e identificarse con ella como conjunto, de allí la necesidad de recortar pedazos dentro de los cuales reconstruir los vínculos de pertenencia y elaborar el sentido de la experiencia urbana, pero además la falta o pérdida de los espacios públicos de la ciudad motivada por las manifestaciones de violencia urbana por una parte y por los procesos de privatización por otra, fenómenos que limitan significativamente las posibilidades de sociabilidad urbana recrudeciendo la crisis del espacio público.

## **1.2 Sobre el Concepto de Espacio Público**

La historia muestra que los primeros espacios públicos en las ciudades primitivas fueron los caminos, las calles, los mercados y los templos y que fueron estos espacios los que permitían la alteridad entre sus habitantes. Desde entonces el espacio público se visualiza como lo opuesto al ámbito de la esfera privada.

*En términos generales, el concepto de lo público alude a prácticas sociales, a formas de expresión, de comunicación, de información e interacción que hacen visibles, se localizan y se difunden entre los miembros de una comunidad (Ramírez, P 2003: 34).*

El espacio público constituye un punto de referencia dentro de las ciudades en el que se desarrolla parte de la vida cotidiana de la sociedad reflejando su dinámica y significado a nivel político, social, económico y cultural. Es aquel punto de encuentro de las poblaciones o como lo diría Jürgen Habermas el lugar común, donde se ejerce la ciudadanía.

En las últimas décadas se ha presenciado una transformación gradual de las ciudades y de los espacios públicos resultado de una serie de recientes fenómenos económicos, sociales, culturales y tecnológicos que se han ido desarrollando no sólo a nivel local y nacional sino también global.

Tradicionalmente se han estudiado dos modelos históricos de espacio público: el modelo griego, es decir, el ágora, y el espacio burgués:

*El ágora, era la plaza donde los ciudadanos trataban los asuntos de todos en beneficio de la polis y sus habitantes. No tenían acceso al espacio público las mujeres, los esclavos y los niños, pues ninguno de ellos se consideraban ciudadanos, únicamente los hombres adultos libres. El otro modelo reconocido es el espacio público burgués, en donde la plaza pública medieval, además de ser un espacio de divulgación de las decisiones del soberano, era un sitio de escarmiento para los delincuentes señalados por el poderoso, para la quema de brujas o la horca de rebeldes. Pero, igual que en la iglesia, los receptores no tenían derecho de réplica. Las decisiones políticas eran un asunto que se manejaba en privado (Cisneros, J 2003: 88).*

*Low Setha considera que en el Estado moderno, el concepto espacio público tiene una base política y legal en la democracia liberal. A partir de su popularización en la teoría política de los años 1970 el espacio público se ha definido como la esfera intermedia entre la sociedad y el Estado o el lugar accesible a todos (PNUD, IDH Honduras 2006:102). Utilizando la discusión de Habermas sobre el desarrollo de una esfera pública, el espacio público fue utilizado por los burgueses capitalistas el siglo XIX para proteger y expandir sus intereses comerciales contra la aristocracia y otros regímenes*

*no democráticos, definiendo y controlando el espacio. Mientras la burguesía intentaba asegurar sus propios derechos al desarrollo capitalista, afirmando derechos igualitarios, no intentó extender el acceso igualitario a todos los segmentos de la sociedad, especialmente a los miembros de las clases más bajas, que debían competir económicamente con ellos utilizando los espacios públicos (Low, S 2005:2).*

*Borja y Muxi (2001) definen el espacio público como “el lugar de las representaciones, en el que la sociedad se hace visible”. Es decir, los espacios de los que progresivamente la gente se apropia y le permiten transitar y ordenar cada zona de la ciudad para fortalecerse como ámbitos físicos de la expresión colectiva y la diversidad social y cultural”. No obstante, el planteamiento teórico que suponía la acción fundamental del espacio público como forma del ejercicio ciudadano en las ciudades se ha transformado sustantivamente por el desbordamiento de las redes de comunicación que, si bien mediaron en su momento la experiencia urbana, en la actualidad se han convertido en parte fundamental de una nueva estructura y experiencia del territorio (Meyer, J 2004: 105).*

*Para Lefebvre al conceptualizar el término espacio público usualmente se hace sólo desde su dimensión fisiográfica, sin embargo, como plantea Soja (1996), teniendo como base la argumentación de Lefebvre (1974) el espacio público sólo puede comprenderse desde una perspectiva dialéctica en la que el surge: la intersección de lo percibido, lo concebido y lo vivido. El espacio percibido (primer espacio) entendida como las interacciones físicas que se dan en el espacio, asegurando su producción y reproducción, es decir su continuidad. En un segundo nivel el espacio concebido que incluye los códigos, significaciones y saberes que permiten la puesta en marcha de dichas prácticas; el tercer espacio es aquel vivido directamente por los habitantes y que se entienden como aquellas invenciones o paisajes mentales que incluso se pueden llegar a concretar en construcciones materiales o ambientes construidos que permiten imaginar nuevas significaciones o posibilidades a las prácticas sociales (Lefebvre, H 1974: 33).*

*Para Hernández el espacio público, desde la condición de ciudadanía, será aquel en el que se expresan las distintas visiones de la ciudad, en el que se reconstruyen los acuerdos y limitaciones entre los distintos grupos sociales e*

*intereses en permanente construcción pero en el que siempre se garantiza la identidad del distinto como garantía de la identidad propia. Es el espacio que permite el encuentro con el resto de los ciudadanos, en el que nadie sobra ni debe ser rechazado" (Hernández, A 2003: 18).*

*Desde la concepción jurídica, el espacio público es un espacio sometido a una regulación específica por parte de la administración pública, propietaria que posee la facultad de dominio del suelo y que garantiza su accesibilidad a todos y fija las condiciones de su utilización. Desde el punto de vista sociocultural es el lugar de relación y de identificación, de contacto entre las gentes, de animación urbana y de expresión comunitaria. Desde su dimensión sociocultural, el espacio público es un lugar de relación y de identificación, de contacto entre las personas, de animación urbana y a veces de expresión comunitaria. Lo que define la naturaleza del espacio público es el uso y no el estatuto jurídico (Borja, J 1998: 14).*

*Patricia Ramírez considera que desde una perspectiva socioterritorial, el concepto de espacio público se ha definido como el lugar común donde la gente lleva a cabo actividades cotidianas, funcionales y rituales que cohesionan a la comunidad. En este lugar común, la gente se relaciona con su entorno físico y social, se encuentra con la historia propia o la de otros, en escenarios que conjugan elementos naturales, socioculturales y arquitectónicos con prácticas sociales que pueden estimular o limitar la comunicación y la integración social entre individuos y grupos diferentes. Al actuar como referente de identidad en la ciudad, el espacio público se concibe como espacio de todos, donde los individuos y grupos distintos aprenden a vivir juntos, lugares de encuentro, de sociabilidad y de experiencias comunes (Ramírez, P 2003: 37).*

*En el caso de Honduras y bajo la concepción del PNUD el espacio público encarna simbólicamente la realidad de una democracia en acción, y en ese sentido conlleva algunos supuestos, entre ellos: la existencia de individuos más o menos autónomos capaces de tener sus propias opiniones, la legitimidad de palabras y de la argumentación en lugar de la respuesta violenta, así como el reconocimiento del otro distinto y la liberación de la individual y la igualdad colectiva (PNUD-IDH, Honduras 2006: 102).*

En el contexto de esta investigación retomando aspectos señalados por Ramírez 2003, se considera que el espacio público es el punto de encuentro de la población, el lugar en el que se expresan valores, intereses, demandas y se desarrollan prácticas sociales heterogéneas, relaciones de sociabilidad, de cooperación y de conflicto.

Teniendo como referencia el concepto anterior se analiza el tema la crisis que sufren los espacios públicos urbanos en el Distrito Central y su relación con fenómenos como la violencia, la fragmentación urbana han contribuido a su transformación afectado los cambios en el uso y significado.

### **1.3 Dimensiones del Espacio Público**

Al abordar el tema del espacio público se hace necesario tener en cuenta sus dimensiones sobre todo las referidas a la forma urbanista y arquitectónica, el contexto urbano, los roles que desempeña y la dimensión política.

En relación al espacio público como espacio material, teniendo en cuenta los aspectos anteriores, Michel Bassand (2001), establece las siguientes consideraciones:

- a) Su forma urbanística y arquitectónica, definida por la red de calles, bulevares, plazas, autopistas; también comprende espacios verdes, atravesados por calles y vías (Bassand, M, 2001:12).
- b) El contexto urbano. Las calles, las plazas, y otros espacios públicos tendrán el sello de la zona y del equipamiento que las contienen, por ello “una calle de una zona industrial, o de una empresa, igual que una calle de un barrio o de una urbanización, tendrá un ambiente profundamente diferente; cada calle lleva la identidad de su metrópoli, pero contribuye también a la elaboración de esta identidad” (Bassand, M 2001:12).



- c) Los roles de los espacios públicos. Según las características de las ciudades o de una aglomeración, se pueden distinguir cuatro roles:
- o El de la movilidad. Una de las características fundamentales del ciudadano son sus constantes recorridos por la trama urbana, para ello se vale del caminar y muy especialmente del sistema de transporte, es por ello que lo urbano no puede funcionar correctamente sino por un mezcla de diversos modos de transportes propios a cada aglomeración o metrópoli, entre peatones, automóviles rodando a velocidades variables, usuarios de transportes públicos, bicicletas, etc., es importante mencionar que la mayor parte de los transportes públicos constituyen ellos mismos espacios públicos, ciertamente casi nunca confortables y agradables, pero ellos representan sin embargo un espacio de sociabilidad que está lejos de ser descuidados” (Bassand, M 2001:13).
  - o Otro rol vendría ser el de los usos, enmarcados en el uso comercial, festivo, cívico.
  - o Igualmente, un rol fundamental es el que concierne a las relaciones y vínculos que se producen en estos espacios, los cuales pueden ser fluidos, espontáneos, sin estructuración.
  - o Y por último, la articulación de los roles anteriores contribuyen a la construcción de una identidad compartida. Muy especialmente esta última afirmación nos permite, desde la argumentación que nos viene de nuestra disciplina, añadir que, evidentemente, el espacio público constituye el espacio por excelencia, donde se pone en juego nuestro registro de identidades.

*Otra de las dimensiones del espacio público que vale la pena resaltar es la dimensión política. El conflicto se produce en la ciudad, en el encuentro de ciudadanos libres que son diferentes, el conflicto motiva la política y hace del espacio público (el espacio del encuentro) el espacio político donde se desarrolla el arte del diálogo, de la negociación y del consenso. Desde este punto de vista la participación es lo que permite la apropiación del espacio público de manera compartida, el sentimiento de sentirse parte de ese espacio le da un sentido colectivo. En la medida que el espacio urbano también es usado de forma diferenciada y en momentos también diferentes en función de las características específicas de las diversas redes, el espacio se encuentra en discusión permanente (Hernández, A 2003:20).*

*Para Alguacil, el espacio público como espacio político debe orientarse a construir una identidad de identidades que englobe a todas, a la misma vez que defiende a cada una de ellas (Alguacil, J 2008:9).*

El espacio público desde la dimensión política permite la expresión colectiva de intereses, el ejercicio de la ciudadanía, el conflicto y el establecimiento de acuerdos pero sobre todo garantiza la identidad del ciudadano y su autonomía.

Analizar el tema del espacio público en relación a sus dimensiones (*forma urbanística, contexto, roles y dimensión política*) conduce a pensar que los cambios provocados al interior de la dinámica de las ciudades generados por nuevos estilos de vida, cambio en las prácticas sociales, el aumento de los actos de violencia y criminalidad en estos espacios, generan aislamiento social, fragmentación y segregación urbana y una pérdida paulatina de los espacios públicos. Estos fenómenos sociales y sus consecuencias próximas han limitado el uso y disfrute de la ciudad.

#### **1.4 Funciones del Espacio Público y su Naturaleza**

Los espacios públicos urbanos son ámbitos colectivos a los que la población tiene acceso y en el que se desarrollan actividades socioculturales, educacionales, políticas, de contemplación y de recreación entre otras. El

espacio público le da sentido y representatividad a la vida colectiva de la ciudad y es ahí donde se revela su dinámica.

El espacio de las ciudades se ha constituido históricamente y ha tenido distintas funciones según el momento histórico, de ahí que se presenten distintos usos del suelo, donde el espacio público tiene la función de vincular los otros espacios de la ciudad.

Para formular una definición del uso público del espacio urbano, resulta necesario establecer claramente sus funciones, en ese sentido Sergio León, (1998) propone las siguientes:

- a. La función recreativa es la más reconocida permite la realización de actividades deportivas formales y no formales, el ocio y esparcimiento que es de suma importancia para el bienestar psíquico y físico de los habitantes de una ciudad.
- b. Cumple un rol estructurador de la forma urbana, dándole un carácter peculiar a las ciudades. Estos por lo general se relacionan con elementos característicos de la topografía, pero pueden ser generados a partir de un desarrollo inmobiliario particular.
- c. El rol estético, contribuye a embellecer las ciudades tanto a nivel de calles como de conjuntos habitacionales, esto atrae plusvalía a las inversiones inmobiliarias y comerciales.
- d. La contemplación en muchas ocasiones este aspecto se encuentra ausente de las legislaciones urbanas generando con ellos contaminación visual en las ciudades sobre todo en zonas de uso mixto comercial, industrial y residencial, además de generar barreras al ruido como resultado de la función refractante de la vegetación.
- e. La planificación de las vistas es otro aspecto poco experimentado en las ciudades, particularmente en el tercer mundo. Un ejemplo patético de ello es la eliminación de la vista poniente desde el Cerro Santa Lucía de Santiago, a raíz de la construcción de edificaciones en altura. Este tipo de situaciones constituye un desaprovechamiento de un potencial turístico, además de lo que ello significa en pérdida de

oportunidades económicas, culturales y educativas para la ciudad, sus habitantes y visitantes, al reducir la atracción de un espacio público de alto valor histórico.

- f. El uso social y cultural del espacio público se encuentra bastante reconocido, aunque se encuentra poco regulado, dejando esta función al juicio particular de cada municipalidad. Las celebraciones de fiestas patrias, los conciertos al aire libre, los encuentros políticos, pero también la celebración de reuniones comunitarias de nivel vecinal, bien podrían contar con cierto tipo de normativa general, que ayude a hacer más longevas las estructuras y los espacios dispuestos para ello.
- g. El uso educacional del espacio público es algo que se ha dejado a la iniciativa de particulares, ya sea mediante la creación de parques zoológicos, jardines botánicos o, en una escala menor pero no menos importante, la vinculación de las escuelas primarias y secundarias con el uso intensivo y organizado de los espacios públicos, como extensión y complemento de los programas educativos escolares.

Los espacios públicos determinan la dinámica de las ciudades sobre todo porque son los escenarios donde se desarrolla gran parte de la vida cotidiana de una ciudad, es por ello que quizá la función más importante del espacio público sea la función integradora que le da la capacidad de reunir a una cantidad importante de personas que interactúan entre sí y reflejan parte de su cultura.

*Freie, considera que es en el espacio público donde una gran diversidad de gente puede encontrarse, donde el hábito de la asociación puede desarrollarse, y donde las raíces de la democracia pueden ser cultivadas. El espacio público y las prácticas sociales que allí se generan pueden constituir la base para desarrollar acciones colectivas, para el intercambio de bienes, información y otros recursos, para efectuar contactos, para generar, difundir y mantener determinados valores y normas sociales (Freie, J 1998:49).*

Sin embargo, esa definición de lo público no siempre coincide con la experiencia vivida. En ciertos contextos, el espacio público representa el riesgo de ser sujeto de agresiones, violencia, inseguridad que se manifiesta en asaltos, crímenes, agresiones físicas y sexuales volviéndolo un espacio de aislamiento y segregación que conduce al retiro paulatino de la esfera pública, aislando la población y disminuyendo la probabilidad de desarrollar redes sociales de ayuda mutua que fortalezcan los lazos de solidaridad y cohesión social entre los residentes de la ciudad.

### 1.5 La Calidad de los Espacios Públicos

Un aspecto fundamental al estudiar el tema de los espacios públicos está relacionado con la calidad, un elemento que permite el uso y disfrute de estos espacios y a la vez estimula la identificación simbólica e integración cultural.

*El espacio público supone, dominio público, uso social colectivo y diversidad de actividades. En ese sentido, la calidad del espacio público se podrá evaluar sobre todo por la intensidad y la calidad de las relaciones sociales que facilita, por su capacidad de acoger y mezclar distintos grupos y comportamientos y por sus capacidades de estimular la identificación simbólica, la expresión y la integración cultural (Segovia y Dascal, 2002: 36).*

La calidad de los espacios públicos se identifica al observar el estado de los parques, plazas, áreas verdes, calles, avenidas, sobre todo teniendo en cuenta aspectos como acceso, uso y actividades que se desarrollan y la comodidad que ofrece a sus usuarios. En ese sentido, muchos de los espacios públicos de la ciudad carecen de calidad lo que es evidente en su aspecto físico porque son espacios degradados, destruidos y sin mantenimiento ya sea por falta de presupuesto o por falta de interés de la autoridad competente, consecuentemente estos espacios tienden a ser abandonados por la ciudadanía sobre todo porque son espacios propicios para la delincuencia.

La calidad de los espacios públicos constituye un elemento fundamental que contribuye a su uso y de igual manera puede incentivar la solidaridad, la interacción social, el ejercicio de la ciudadanía, estas prácticas elevan la

calidad de vida de los y las ciudadanas. En este sentido, cada vez que se recupera o se mejora un espacio público, la ciudadanía gana; cada vez que se privatiza o se degrada, la ciudad pierde.

Pero de igual manera se debe tener en cuenta que las nuevas formas de configuración del territorio de la ciudad, son producto de las transformaciones de las estructuras económicas, políticas, sociales y culturales, dando origen a la construcción de la ciudad heterogénea y compleja. En tal sentido, es importante mencionar que el uso de los espacios públicos no sólo está determinado por la calidad de los mismos, existe una conflictividad social generada por la estructura misma de la ciudad como punto de concentración de la heterogeneidad y la diversidad y las transformaciones que responden a intereses de grupos específicos de la población en detrimento de las necesidades colectivas.

### **1.6 Espacios Públicos en la Ciudad y en el Barrio**

Si bien en todas las culturas, dividieron sus ciudades en sectores, es en las ciudades greco-romanas y musulmanas donde se encuentran los antecedentes históricos del concepto barrio. Los ciudadanos romanos tomaron la costumbre administrativa de dividir la ciudad en regiones donde cada una de ellas disponía de un magistrado, un cuartel de policía, de bomberos y un médico. A su vez tenían otras circunscripciones menores denominadas VICI (de ahí vecinos). En tanto, las urbes musulmanas desarrollaron las divisiones administrativas municipales, sus ciudades comprendían: una "Medina" (ciudadela ocupada por la residencia del gobernador y la Mezquita) y los "Rabad" (barrios con sus ciudadelas y murallas propias).

En la actualidad, un barrio es un espacio geográfico que permite la convivencia entre sus residentes. La ciudad en si misma está constituida por un conjunto de barrios y colonias. La ciudad y los barrios resultan de la integración física de calles, plaza, viviendas, equipamientos, además de la

actividad y la vida que en ellos se desarrolla tales como comercio, industria, alojamiento, actividades socioculturales, políticas y educativas.

*Cuando se habla del barrio, sin mucha precisión, se hace referencia a cada una de las partes en las que se divide la ciudad. El barrio es un espacio pequeño, caminable, propicio para el conocimiento entre los vecinos por lo tanto un lugar que condiciona la identidad y apropiación positiva del territorio. En el uso y apropiación de los espacios públicos en los barrios no solo influyen dimensiones sociales y culturales. Uso y apropiación también se encuentran reforzados por las condiciones físicas del espacio que los acoge. Esto significa que las condiciones físicas pueden ser identificadas como favorable y así contribuir a un hábitat más armónico (Segovia y Oviedo, 2002: 81, en Espacio Público, Participación y Ciudadanía).*

Es importante tener en cuenta que en la ciudad es evidente la desigualdad socioeconómica que se expresa en la segregación espacial y residencial lo que genera una distribución desigual de bienes y servicios. La ciudades evidencia mayor calidad de los espacios públicos en los barrios de los sectores acomodados marcando una fuerte diferencia con las zonas de bajos ingresos.

El tema del espacio público se analiza en relación a variables como la fragmentación y segregación urbana, la violencia urbana y la inseguridad, variables que permiten comprender la crisis que atraviesan los espacios públicos en relación a sus transformaciones físicas y simbólicas.

### **1.7 Fragmentación Urbana y Segregación Urbana**

La fragmentación es un proceso inherente a la conformación de la ciudad, esta se va construyendo como un mosaico en donde el suelo tiene diferentes usos y formas. En ese sentido, se distingue en el espacio urbano áreas residenciales, comerciales, industriales y recreativas, entre otras.

Según Harvey (1997) en la medida en que las ciudades han dejado de planificarse en su conjunto para abocarse a diseñar parte de ellas los

fragmentos han ido perdiendo relaciones entre ellos dando lugar a la fragmentación urbana.

*Por una parte la fragmentación urbana se asocia a una ruptura, separación o distanciamiento social en la ciudad, estudiado básicamente a través de la idea de segregación. Esta aproximación considera que la actual dinámica urbana, desde el comportamiento del mercado de suelos, las iniciativas inmobiliarias, el surgimiento de estilos de vida, hasta las transformaciones en el mercado de trabajo, la polarización social, el aumento de la violencia y la inseguridad, lleva a una separación social en el espacio que se refleja en el surgimiento de barrios cerrados o similares (Link, F, 2008: 29, en Revista Ciudades nº 77).*

En general la ciudad va creando barreras cada vez más rígidas que muestran una fuerte separación entre quienes pueden adaptarse al nuevo contexto y quienes simplemente se quedan fuera de él.

Al abordar el tema de la fragmentación urbana se reconoce fundamentalmente dos líneas de análisis: por un lado, aquella que se halla ligada a procesos de desigualdad social y barreras materiales y/o inmateriales; por el otro, la que se relaciona con las discontinuidades en el proceso de expansión urbana respecto de la trama producto de los procesos de metropolización.

La primera línea de análisis reconoce autores como David Harvey, Prévôt-Shapira y Vidal Rojas, entre otros.

*Para Harvey, las ciudades en la actualidad han dejado de planificarse en su conjunto para sólo abocarse a diseñar partes de ellas como resultado de la especulación inmobiliaria y sin ningún tipo de previsión; advierte que, por un lado aparece la miseria y la corrupción; y por el otro, lugares hermosos de diseños arquitectónicos realizados por especialistas famosos pero cuyos habitantes no tienen idea sobre lo que sucede en los sectores más pobres de la ciudad (Harvey, 1997:12).*

*Prévot-Shapira considera que algunas ciudades latinoamericanas son representativas de un modelo de ciudad más disperso y menos jerárquico,*



*que sustituye a la ciudad orgánica, esto es, la ciudad fragmentada y que involucra los siguientes componentes: a) espaciales, como la desconexión física y discontinuidades morfológicas; b) dimensiones sociales, como el repliegue comunitario y lógicas exclusivas; y c) políticas, tales como la dispersión de actores y autonomización de dispositivos de gestión y regulación urbana. De esta manera, la ciudad orgánica "ha estallado en múltiples unidades y ya no existe la unificación del conjunto" (Prévot-Shapira, 2000: 34).*

*Para Vidal Rojas la fragmentación urbana es un proceso territorial que se construye a través de tres subprocesos: fragmentación social, fragmentación física y fragmentación simbólica y en cualquiera de los casos supone la independencia de las partes (fragmentos) en relación al todo (sistema urbano). La fragmentación física -entendida en términos físico- relacionales- puede ser definida "como la tendencia de la estructura de la ciudad hacia una pérdida de la coherencia y de cohesión del todo a causa de una disociación de las partes de que la componen" (Vidal, R. 1997:5).*

En la otra línea de análisis, se ubican autores como Borsdorf (2003) De Mattos (2001), Ciccollella (2002), entre otros.

*Según la mirada de Borsdorf de la ciudad polarizada, propia de los años de industrialización sustitutiva en América Latina, se pasa a la ciudad fragmentada de la actualidad. En el primer caso, la configuración de la ciudad hasta principio de los setenta mostró procesos espaciales ligados a las líneas ferroviarias y autopistas que reforzaron el crecimiento de algunos sectores; los grupos de mayores recursos se desplazaron hacia la periferia y aparecieron en algunas de las ciudades latinoamericanas, ya al final del período, los primeros centros comerciales -Shopping centres- y barrios de lujo (countries) con estilos importados de las ciudades estadounidenses. Sin embargo, en este período, la estructuración del espacio urbano responde todavía a la industrialización y a la presencia del Estado intervencionista en cuestiones relativas a la planificación, como así también a la fuerte migración rural (Borsdorf, 2003: 48).*

*De Mattos, comparte esta visión – al igual que otros autores – y afirma que las ciudades se constituyen como estructuras suburbanizadas y policéntricas con una tendencia a la “angelización” como el ejemplo paradigmático (De Mattos, 2001:19).*

*Ciccollella considera que el modelo de la ciudad actual ha dejado de lado la ciudad compacta para dar lugar a otra más fragmentada, de crecimiento celular y a la que se denomina metrópolis expandida, postsocial, metápolis o ciudad difusa, tal alguno de los nombres con los que lo han denominado distintos autores (Ciccollella, P 2002:204).*

Consecuencia directa de la fragmentación urbana es la segregación urbana residencial. En este sentido, se coincide con Vidal Rojas cuando este autor afirma que la ciudad fragmentada es aquella en la que aparecen barrios amurallados, fronteras intraurbanas o zonas monofuncionales, son sectores singulares que adquieren identidad propia en tanto que se produce la disolución de la identidad de la ciudad en su conjunto.

En el contexto de esta investigación interesa la segregación espacial residencial, entendida como el distanciamiento o separación de grupos poblacionales en el espacio urbano, este fenómeno se manifiesta en la aglomeración geográfica de familias con características similares generalmente relacionadas con la condición étnica, origen migratorio o condición socioeconómica. Este último aspecto será el eje de análisis de la investigación puesto que en el caso del Distrito Central las desigualdades sociales de ingreso determina en gran medida la segregación residencial.

*La segregación residencial parece inherente a la vida urbana, pero en la actualidad pareciera tener mayor visibilidad. La principal razón por la cual la segregación residencial está en el tapete es por las adversidades que se le imputan cuando su raíz es socioeconómica, es decir, segregación residencial socioeconómica (SRS). A grandes rasgos, la SRS actúa como mecanismo de reproducción de las desigualdades socioeconómicas, de las cuales ella misma es una manifestación (Kaztman, 2001; Dureau et al., 2002).*

*En términos estrictamente socio-económicos, como corresponde a este estudio, los mecanismos de desigualdad social y desarrollo geográfico desigual va inferiorizando a personas, grupos y comunidades en integración e interdependencia con sus contextos vitales (Álvarez, H 2005).*

La segregación residencial de tipo socio-económica es considerada para numerosos autores como una de las dimensiones empíricas y teóricas más importantes de la exclusión social, en donde la pobreza como aspecto de la exclusión social, confronta las sociedades e implica la división de la sociedad como resultado de las desigualdades sociales existentes. Esta situación está produciendo la reducción de los espacios de interacción entre los grupos socioeconómicos deteriorando la vida en comunidad a tal grado que priman acciones de violencia, inseguridad, temor y desconfianza hacia todos los que son diferentes en su condición social.

*La Escuela de Sociología Urbana de Chicago una de las primeras en abordar el estudio de la temática la definió como una concentración de tipos de población dentro de un territorio dado y se aplicó al estudio de la distribución espacial de minorías étnicas en grandes ciudades de los EE.UU. (Mackenzie, 1925).*

En la actualidad, la preocupación pasa por la creciente expansión del fenómeno de segregación urbana desde comienzo de la década de los ochenta, tanto en las ciudades de los países desarrollados como en los subdesarrollados.

*Castells define la segregación urbana como la tendencia a la organización del espacio en zonas de fuerte homogeneidad social interna y de fuerte disparidad social entre ellas; entendiéndose esta disparidad no sólo en términos de diferencia, sino de jerarquía (Castells, M 1999:203).*

La estratificación social origina también estratificación espacial que se traduce en áreas urbanas segregadas y ocupadas por grupos sociales semejantes viviendo en entornos morfológicos también semejantes.

*En sentido geográfico, la segregación significa desigualdad en la distribución de los grupos sociales en el espacio físico (Rodríguez, J 2001:11).*

*Algunos autores plantean que el patrón de segregación de la ciudad latinoamericana está cambiando drásticamente, desde una segregación a gran escala, caracterizada por grandes sectores de población pobre y pequeños sectores de alta renta a un tipo de segregación en pequeña escala, es decir, un patrón de distribución socio espacial de la población en donde se disminuye la distancia física entre las clases pero se intensifica su separación (Link, F, 2008: 28).*

*Según Francisco Sabatini, el patrón tradicional de segregación latinoamericano, puede resumirse en los siguientes rasgos a) la marcada concentración espacial de los grupos altos y los medios ascendentes, en el extremo en una sola zona de la ciudad con vértice en el centro histórico y una dirección de crecimiento definida hacia la periferia, b) La conformación de amplias áreas de alojamiento de los grupos pobres, mayoritariamente en la periferia lejana y mal servida, pero también en sectores deteriorados cercanos al Centro, c) La significativa diversidad social de los "barrios de alta renta", en los que viven, además de la virtual totalidad de las elites, grupos medios e incluso bajos (Sabatini, 2003: 3-4).*

En el contexto de esta investigación se entenderá por fragmentación urbana como el fenómeno que resulta del proceso de expansión de la ciudad en donde se va creando una ciudad dispersa que genera diferenciación del territorio y la segregación urbana como el proceso de unión y diferenciación cultural y socioeconómica, basado en las fuerzas de producción y en la división social del trabajo que territorialmente son evidentes a través de características como el uso del suelo, los servicios, equipamiento y la infraestructura.

La segregación espacial y residencial genera asimismo una auto segregación que quizá en un primer momento este marcada por barreras físicas, tangibles que impiden el acceso a ciertos espacios y bienes, pero que con el tiempo también se marca por barreras mentales, intangibles que acentúan la desigualdad social y la exclusión.

### **1.8 Violencia Urbana Como Fenómeno Social Creciente.**

La violencia es un fenómeno social que se ha incrementado en distintas ciudades de América Latina, el tema se ha convertido en una de las principales preocupaciones ciudadanas de los últimos años. La población siente que este problema afecta de manera directa su bienestar, a tal grado que sus exigencias a los gobiernos locales y nacionales están dirigidas a dar respuesta a la demanda de seguridad ciudadana.

- **Conceptualizaciones Generales**

La violencia es un fenómeno complejo sobre todo porque está determinada de una u otra manera por la realidad sociocultural, histórica, política y económica de cada sociedad y esta adquiere características definidas en el marco de los procesos de urbanización. La forma más restringida de definir la violencia supone identificarla con actos de agresión física excluyendo las manifestaciones no físicas de la violencia que son igualmente graves.

El incremento de la violencia urbana obliga a dirigir la mirada hacia diversos actores, escenarios, lógicas que intervienen simultáneamente y le dan forma al estado actual de violencia que viven a diario nuestras sociedades.

*La Organización Mundial de la Salud (OMS) define la violencia como el uso deliberado de la fuerza física o el poder, ya sea en grado de amenaza o efectivo, contra uno mismo, otra persona o un grupo o comunidad, que cause o tenga muchas probabilidades de causar lesiones, muerte, daños psicológicos, trastornos del desarrollo o privaciones. La definición comprende tanto la violencia interpersonal como el comportamiento suicida y los conflictos armados. Cubre también una amplia gama de actos que van más*

*allá del acto físico para incluir las amenazas e intimidaciones (OPS/OMS, 2002)<sup>1</sup>.*

*Por su parte Johan Galtung (1995) define la violencia como las amenazas evitables contra la satisfacción de necesidades humanas básicas disminuyendo el nivel real de satisfacción de las necesidades por debajo de lo que sería potencialmente posible en otras palabras la violencia está presente cuando los seres humanos se ven influidos de tal manera que sus realizaciones efectivas somáticas y mentales están por debajo de sus realizaciones potenciales, de modo que cuando lo potencial es mayor que lo efectivo y ello es evitable existe violencia (Galtung, 1995: 314).*

Las causas de la violencia están vinculadas a factores estructurales de exclusión, segregación, desigualdad social y fragilidad institucional, igual importancia tienen los factores culturales relacionados con las formas de enfrentar el conflicto, la portación de armas la construcción de ciudadanía y las formas de apropiación de espacio público.

Los cambios estructurales que han ocurrido en las últimas décadas en los países latinoamericanos han profundizado las desigualdades sociales, económicas y políticas produciendo impactos negativos que se ven reflejados en la violencia y las inseguridad que vive la población.

*La violencia aparece así como un recurso generalizado que legitima la fuerza como medio para la resolución de frustraciones y conflictos, tanto en el mundo de lo privado como de lo público, generando sus propios mecanismos de reproducción que promueven una cultura de violencia. A ella accedemos internalizando símbolos y pautas de comportamiento, vehiculizadas principalmente a través de los medios de comunicación de masas (Vuanello, R, 2005: 139).*

---

<sup>1</sup> Según OMS, el número de homicidios anuales con armas de fuego en América Latina – entre 73.000 y 90.000– es tres veces mayor que la media mundial. En las dos últimas décadas, la violencia fue la principal causa de muerte entre los latinoamericanos de entre 15 y 44 años. Esta degradación de la seguridad ciudadana ha sido simultánea al crecimiento de un poderoso “poder paralelo”: el crimen organizado.

*En los países de América Latina el fenómeno de la violencia urbana reviste algunas características comunes, es relativamente nuevo desde el punto de vista de su magnitud; se ha diversificado mediante la inclusión de nuevas modalidades, como el narcotráfico, el secuestro callejero y el pandillaje e incluye la emergencia de nuevos actores que van más allá de la delincuencia común, como los sicarios en Colombia; y penetra todos los dominios de la vida urbana (Caldeira, T 2000: 46).*

Según Magaly Sánchez (2005) la expresión social de la violencia urbana en América Latina refleja tres momentos históricos, cada uno caracterizado por su propia forma de violencia.

- *Violencia estructural:* expresión de la creciente desigualdad social, la exclusión social, y la persistente pobreza ahora creciente a raíz de la imposición de políticas económicas de orden neo-liberal.
- *Violencia política:* en la medida en que la urgencia de las circunstancias que enfrentan los sectores medios y trabajadores crece, muchos de ellos asumen una práctica de violencia radical, que conlleva a repetidas huelgas, manifestaciones e insurrecciones a lo largo de la región.
- *Violencia criminal:* simultáneamente la situación de los pobres y de los jóvenes se ha deteriorado, y muchos de ellos se incorporan a la violencia criminal en las formas de bandas de jóvenes, mafias criminales y carteles de droga.

Las ciudades en sí mismas son un campo de conflicto social permanente, debido a la diversidad de personas e intereses que conviven en ellas. Este hecho crea un espacio propicio para el desarrollo del delito; la respuesta frente al conflicto es la violencia, simbólica o efectiva. Los y las ciudadanas sienten que este problema afecta cada vez más su bienestar, por tanto han comenzado a exigir a los gobiernos nacionales y locales soluciones prontas y oportunas.

*Si bien la violencia y la criminalidad son fenómenos objetivos que se presentan en la vida cotidiana de la mayoría de los ciudadanos de la región, el temor o sensación de inseguridad no pueden ser obviados. La desconexión entre el temor y los delitos reales, así como las implicancias que esto genera en el espacio público (abandono) y privado (encierro y segregación), confirman la necesidad de enfrentar la percepción ciudadana de desorden, desconfianza y, sobre todo, impunidad. Esta preocupación se expresa de múltiples formas. Por un lado, el temor genera procesos de protesta social expresados en organizaciones de la sociedad civil vinculadas con la temática. Estas desarrollan diversas actividades, entre las que se destacan las marchas ciudadanas en México DF, Buenos Aires y Quito, cuyas principales reivindicaciones se vincularon con la necesidad de apuntar a la prevención y, sobre todo, al control de la criminalidad. De igual forma, la población desarrolla acciones de autoprotección personal mediante la compra de sistemas de alarma y monitoreo, la colocación de rejas de protección e incluso la adquisición de armas. En menor medida, y generalmente bajo el auspicio del gobierno, se desarrollan mecanismos de participación ciudadana en la prevención de los delitos como la organización de comités vecinales de seguridad. Pero, además de estas acciones proactivas dentro del marco del Estado de derecho, han surgido otras, conocidas como prácticas de justicia popular, en diferentes ciudades de la región (Snodgrass, A 2002).*

*En 1999 el Global Report on Crime and Justice de las Naciones Unidas hace ver que este problema no es más de orden local o nacional sino de interés internacional, sobre todo porque los registros criminales en promedio han aumentado y presentan una tendencia creciente. Según Naciones Unidas en un período de cinco años sin importar el lugar, dos de tres habitantes de las grandes ciudades son víctimas de algún tipo de delito por lo menos una vez (Leyva, H 2001).*

*En el caso de Centroamérica la elevada sensación de inseguridad prevaleciente entre la población, junto con los bajos niveles de credibilidad en las instituciones de control social, han generado una reacción social que se caracteriza por la tendencia a la búsqueda de respuestas en el plano privado y la exigencia a los gobiernos de la adopción de medidas de naturaleza represiva (Chinchilla, L 2002, 24).*



La opinión de la ciudadanía frente al tema es diversa como lo es su realidad social, para el caso en Honduras, Nicaragua y Guatemala la población considera que las políticas estatales para frenar la violencia e inseguridad deben estar encaminadas al mejoramiento de las condiciones económicas. En el caso de El Salvador y Costa Rica la población cree que aumentar las penas judiciales desalentaría la violencia e inseguridad en estos países. Las cifras sobre delincuencia, criminalidad, victimización y otros, no solo muestran la magnitud absoluta de diversos tipos de violencia, ya sea doméstica, comunitaria, social, política, o económica también señalan un asunto que es mucho más profundo la disminución de la seguridad ciudadana (Ver tabla nº 1).

**Tabla nº 1**  
**Centro América: Políticas Estatales Avaladas por los Ciudadanos**

<i>Medidas</i>	<i>Guatemala</i>	<i>El Salvador</i>	<i>Honduras</i>	<i>Nicaragua</i>	<i>Costa Rica</i>
Aumentar penas	21	47	26	10	45
Construir cárceles	4	7	8	5	8
Aumentar policías	18	9	17	17	7
Programas de Prevención	6	9	4	6	2
Programas de Rehabilitación	6	13	7	6	2
Mejorar condiciones económicas	29	13	35	51	5

Fuente: Laura Chinchilla en Seguridad Humana en C.A, 2002, tomado de Seguridad Humana, Prevención de Conflictos y Paz en América Latina y el Caribe 2002

### **1. 9 Enfoques de Violencia y Enfoque de Seguridad**

Al estudiar el tema de la violencia se deben tener en cuenta los diversos enfoques desde donde se aborda la temática, estos permiten analizar y comprender las categorías teóricas y conceptuales en relación a la realidad social que se vive en la ciudades.

- **Enfoque del Triángulo de Violencia**

En esta investigación se analiza el tema de la violencia bajo el enfoque presentado por Johan Galtung haciendo uso de lo que se llama el triángulo de la violencia, en donde se distinguen *tres formas de apreciación: violencia directa, violencia cultural y violencia estructural (Ver gráfico n°1).*

*La violencia directa es aquella violencia física o verbal, visible en formas de conducta. Se trata de violencia más fácilmente visible, incluso para el ojo inexperto o desde el más puro empirismo (Galtung, 1990: 296).*

*Por su parte la violencia estructural consiste en la suma total de todos los choques incrustados en las estructuras sociales y mundiales. Así como la violencia estructural hace referencia a situaciones de explotación, discriminación y marginación. Si la gente pasa hambre cuando el hambre es evitable, se comete violencia (Galtung, 1985:38).*

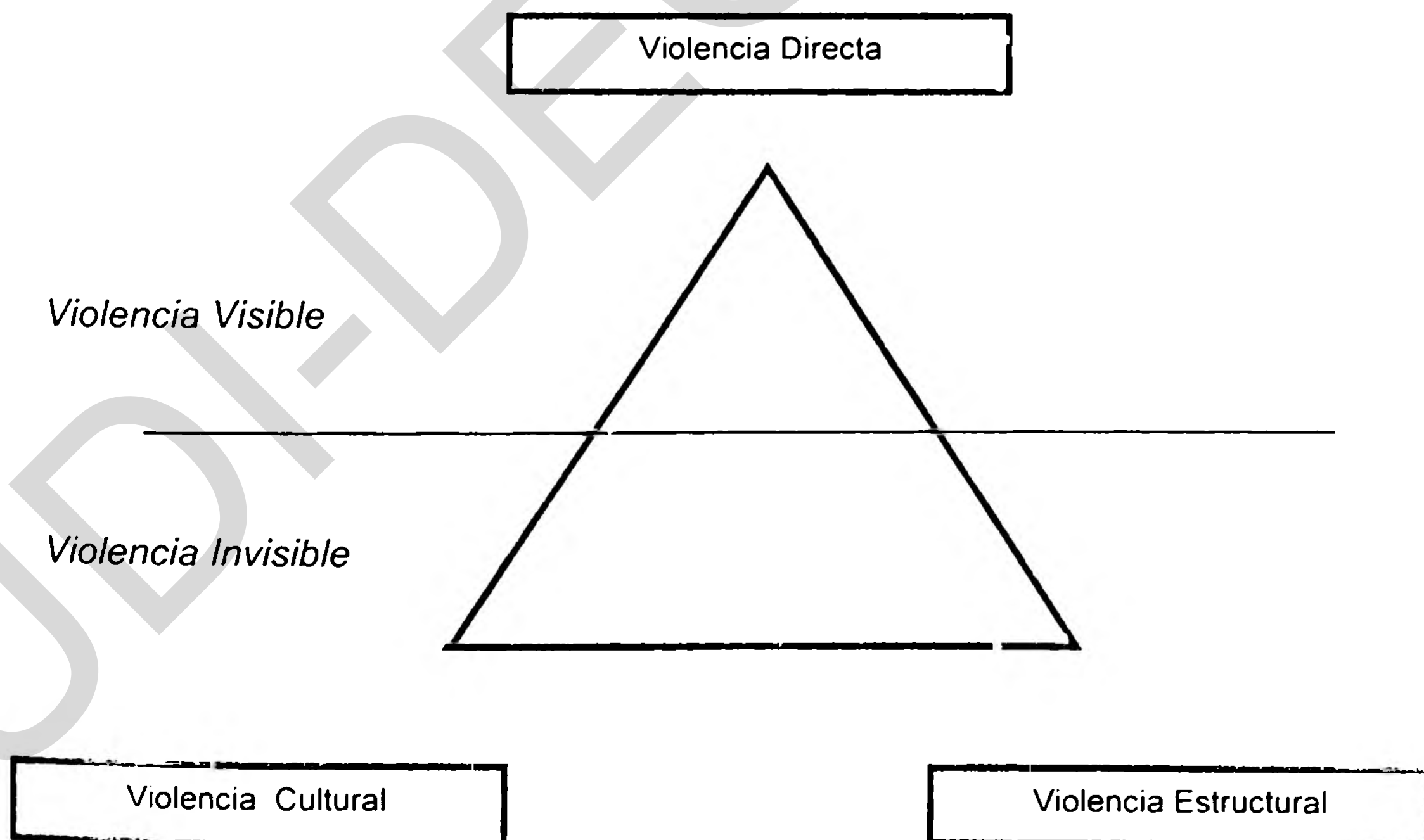
*Finalmente la violencia cultural enfoca aquellos aspectos de la cultura, la esfera simbólica de nuestra existencia "ejemplificada por la religión y la ideología, el lenguaje y el arte, la ciencia empírica y la ciencia formal" que puede ser usada para justificar o legitimar la violencia directa o estructural. En este sentido, la violencia cultural hace referencia a la permanencia, a su legitimación, a su justificación (Galtung, 1969:34).*

Según Galtung, el triángulo de la violencia tiene sus propios ciclos viciosos. Los efectos visibles de la violencia directa son conocidos: los muertos, los heridos, los desplazados, los daños materiales; todo ello afectando cada vez más a los civiles. Pero es posible que los efectos invisibles sean aún más viciosos: la violencia directa refuerza la violencia estructural y cultural. En especial, el odio y la adicción a la venganza a causa del trauma sufrido por parte de los perdedores, así como la sed de más victorias y gloria por parte de los vencedores. El poder también cuenta para los hombres de la violencia. El pueblo así lo siente y, escéptico acerca de las soluciones militares, comienza a buscar soluciones políticas. Éstas tienden a ser estructurales como, por ejemplo, la delimitación de fronteras geográficas. El aspecto cultural se deja de lado, incluyendo la posibilidad de que la delimitación de

fronteras geográficas pueda crear y reforzar fronteras mentales que, a su vez, puedan legitimar una violencia futura.

*Galtung considera que es necesario rechazar el malentendido popular que asegura que "la violencia es propia de la naturaleza humana". El potencial para la violencia, así como para el amor, son propios de la naturaleza humana; pero las circunstancias condicionan la realización de dicho potencial. La violencia no es como la alimentación o el sexo, común en todo el mundo con pequeñas variaciones. Las grandes variantes de la violencia pueden explicarse fácilmente en función de la cultura y estructura: violencia cultural y estructural causan violencia directa, y emplean como instrumentos actores violentos que se rebelan contra las estructuras y esgrimen la cultura para legitimar su uso de la violencia. Obviamente, la paz también debe construirse desde la cultura y la estructura, y no sólo en la mente humana (Galtung, J 2003).*

**Gráfico nº 1**  
**Triangulo de la Violencia Según Johan Galtung**



Fuente: Galtung, J (1998) *Tras la Violencia 3R: reconstrucción, reconciliación resolución, Afrontando los efectos visibles e invisibles de la guerra y la violencia.*

- **Enfoques Sobre Violencia Criminal**

Uno de los enfoques que estudia el tema de la violencia, es el de violencia criminal o delictiva particularmente aquella que se ejerce contra las personas y que atenta contra su integridad física y emocional.

La violencia criminal se aborda desde varios enfoques siendo los más destacados: el enfoque económico y el enfoque sociológico.

*El enfoque económico de la violencia criminal parte de los trabajos de la teoría microeconómica basados en la elección racional como elemento disuasor o inductor de la criminalidad. Becker (1968) plantea que la opción por infringir la ley está condicionada por tres elementos: el beneficio que daría el infringir la ley, el costo o sanción de ser sorprendido o capturado por las autoridades, y la probabilidad de que las autoridades en efecto lo capturen. Según Becker un individuo hace un análisis costo beneficio de los pro y los contra de violar la ley, y finalmente opta por la decisión de infringir la ley si advierte que son mayores los beneficios (Becker, G, 1968: 180).*

Entonces la probabilidad que se cometa un delito depende de la evaluación por parte del agresor del beneficio esperado y del costo de cometerlo, el cual depende de la probabilidad de captura y condena y de la severidad de la sanción en tiempo y dinero.

*El enfoque económico considera que la delincuencia es motivada no por la pobreza o la situación de privación, sino por el deseo de progreso económico y la ausencia de oportunidades lícitas para conseguirlo dentro de la sociedad (Vélez, L, Banguero, H 1999).*

*De hecho, la evidencia empírica muestra que no necesariamente corresponde a una mayor pobreza una mayor criminalidad, y que la criminalidad suele rebasara los requerimientos de la supervivencia en los casos muy frecuentes de secuestro, extorsiones, robos a mano armada, asaltos, narcotráfico, etc. (Leyva, H, 2001: 8).*

*De esta perspectiva se asume que las víctimas ocupan un status socioeconómico mas alto que los delincuentes y que la ocurrencia de los delitos disminuye al aumentar los factores disuasivos relacionados con la vigilancia policial, la seguridad privada , la eficiencia y efectividad de la justicia social penal y la existencia de sanciones efectivas para los delincuentes ya que de una u otra forma todos estos factores contribuyen a elevar el costo del delito y la dificultad de cometerlo (Vélez, L, Banguero,H 1999).*

La criminalidad contribuye a incrementar el miedo y la inseguridad esto incide negativamente en el uso de los espacios públicos urbanos no sólo porque el número de delitos que implican violencia ha aumentado, sino también porque las modalidades se tornan cada vez más crueles.

*Bajo la óptica del enfoque sociológico, las fuerza sociales determinantes del nivel de delincuencia en un país, están asociadas con la desigualdad de ingreso y la riqueza, los altos índices de pobreza de grandes grupos de la población, la ausencia de oportunidades laborales, los altos índices de desempleo y presencia débil de Estado, tanto en materia de prevención como de sanción de delitos, entre otros factores. En otras palabras, las situaciones de necesidad y carencia inducen aciertos actores sociales a obtener por la fuerza lo que la sociedad no le suministra dentro de la ley (Leyva, H 2001: 9).*

Desde este punto de vista estos elementos son los que constituyen las causas objetivas de la delincuencia y por lo tanto, la solución a los problemas asociados demanda la adopción de políticas encaminadas a lograr reformas estructurales que permitan en el plazo razonable erradicar la pobreza extrema, aumentar el capital humano y social en los grupos más pobres de la población y generar de esta forma una sociedad más justa y equitativa.

La investigación tendrá en cuenta en el análisis de la violencia criminal elementos del enfoque económico y sociológico de tal manera que pueda enriquecer la reflexión alrededor de la temática planteada.

- **Enfoque de Género en el Estudio de la Violencia**

El enfoque de género al estudio de la violencia se inicia en Canadá, Estados Unidos e Inglaterra. El término fue utilizado en los años setenta para describir las características de mujeres y varones que son construidas socialmente, en contraste con las que son determinadas biológicamente.

El concepto de género se refiere a la construcción social de las relaciones entre mujeres y varones, aprendidas a través del proceso de socialización, cambiantes con el tiempo que varían entre una cultura a otra, y aun dentro de una misma cultura.

Como interés particular de este estudio se tiene en cuenta el enfoque de género en relación a la violencia reflejada en los espacios públicos urbanos. La violencia de género y especialmente contra la mujer es evidente en el espacio público de las ciudades por lo que se han visto obligadas a manejarse de manera diferente en la ciudad y en sus espacios públicos, esta situación contribuye a incrementar el miedo y en ocasiones a rehusarse a salir del ámbito privado restringiendo la posibilidad de interactuar en el espacio público y por tanto tiene impacto en su ejercicio de derechos.

Las mujeres en el espacio público urbano están expuestas a distintos tipos de violencia que en realidad constituye una continuidad de lo que sucede en el espacio privado y que tiene que ver con el orden de género establecido, con las relaciones desiguales de poder que se dan en la sociedad, con la dominación de un sexo sobre el otro.

Hacer uso de los espacios públicos de la ciudad, se va transformando en una especie de odisea que obliga a las mujeres a repensar en estrategias que reduzcan las posibilidades de ser agredidas. Nuestras estrategias de protección están imbuidas de culpabilización, pues a las mujeres nos han

metido en la cabeza que si somos atacadas en el espacio público, algo seguramente hicimos mal, por lo tanto es nuestra responsabilidad.

*María Naredo, considera que las mujeres desde pequeñas, hemos interiorizado el peligro y hemos aprendido que nuestro comportamiento es determinante a la hora de librarse de él. En suma, hemos aprendido a estar continuamente en guardia respecto a nosotras mismas." (Massolo, A, 2005: 36).*

Aunque no se puede desconocer que gran parte de la violencia de género se desarrolla en el ámbito de lo doméstico, es el ámbito de lo público que los daños y riesgos que sufren las mujeres en el espacio público de la ciudad llegan a visibilizarse, estos van desde robos, agresiones verbales, sexuales y en ocasiones hasta la muerte.

- **Enfoques de Seguridad**

Al analizar el tema de la seguridad se debe tener en cuenta los enfoques vigentes entre los que se tomarán en cuenta en este estudio el enfoque de seguridad humana presentado por el PNUD y el enfoque de vulnerabilidad mutua desarrollado por Jorge Nef.

- a. Enfoque de Seguridad Humana*

A principios de la década de los años 90 la Organización de Naciones Unidas. (ONU), empieza a modificar el concepto de desarrollo económico que hasta entonces había regido al mundo y construye un nuevo concepto que denomina Desarrollo Humano Sostenible, entendiendo que esta modalidad de desarrollo no sólo pretende el crecimiento económico, sino que también la distribución equitativamente los beneficios.

El Informe Mundial de Desarrollo Humano 1994 (IDH) considera que la seguridad humana presenta dos aspectos; primeramente seguridad contra amenazas crónicas como el hambre, la enfermedad y la represión; en

segundo lugar significa protección contra las alteraciones súbitas y dolorosas de la vida cotidiana ya sea en el empleo, el hogar y la comunidad. Para muchas personas las preocupaciones por la seguridad tienen que ver con las preocupaciones de la vida cotidiana como perder el empleo, las enfermedades, la seguridad alimentaria, la delincuencia y la violencia, entre otras.

*La seguridad humana es un concepto que surge no de las doctas escrituras de los eruditos sino de las diarias preocupaciones del pueblo. Se refleja todos los días en el ceño fruncido de los rostros de niños inocentes, en la angustiada existencia de los sin techo, en el constante temor de los que no tienen trabajo, en los silentes gritos de los perseguidos, en la desesperación de las víctimas de las drogas, el SIDA y el terrorismo (Haq, M 1998).*

*El nuevo concepto de seguridad humana está concebido como la garantía de todo ser humano a la seguridad personal, económica, alimentaria, política y ambiental. Si el desarrollo humano es entendido como un proceso de ampliación de la gama de opciones de que dispone la gente, la seguridad humana significa que la gente puede ejercer estas opciones en forma segura y libre y puede tener relativa confianza en que las oportunidades que tiene hoy no desaparecerán totalmente mañana (PNUD, 1994).*

*Para el PNUD el corazón de la inseguridad humana es la vulnerabilidad y la pregunta que debe hacerse es como proteger a la gente insistiendo en la implicación directa de las personas y en la estrecha vinculación del desarrollo con la seguridad (Fisas, V 2002).*

Actualmente muchas de las políticas de Estado que abordan el tema de seguridad se basan en el enfoque de seguridad humana lo que se vuelve muy positivo puesto que no solo se intenta frenar la inseguridad ciudadana desde el punto de la violencia criminal, más bien se trata de abordar el tema de seguridad bajo un concepto integral en el que se tenga en cuenta las diversas esferas de la vida humana.

En la Cumbre del Milenio de las Naciones Unidas celebrada en el 2000 en la ciudad de New York el Secretario General Kofi Annan invitó a la comunidad mundial a avanzar en las metas de la "libertad de la necesidad" y "libertad del



acontecimientos de pérdida de seguridad que sufren los países subdesarrollados.

*"La seguridad y la inseguridad están vinculadas en todos los niveles del sistema. La seguridad micro es afectada por la inseguridad macro y la seguridad en conjunto tiende a ser afectada por la inseguridad en los micro niveles" (Nef, 2001:54).*

*Los dos conceptos centrales para entender esta complejidad son, seguridad humana y vulnerabilidad mutua. El primero se refiere a la creación y mantenimiento de circunstancias propicias para la reducción del riesgo e incertidumbre, permitiendo la dignidad humana o dignidad de las personas, la segunda se refiere a la interconexión de disfunciones, hoy en día a escala global, conducentes al desequilibrio y entropía entre los factores que interactúan, tanto en los niveles micro como macro del orden mundial (Nef, J 2001: 56 ).*

*El paradigma de la seguridad humana se asienta, según Nef, en la noción de la seguridad mutua. La definición de seguridad usada en su trabajo se basa en la reducción de riesgo y de vulnerabilidad esto es en la disminución y control de la inseguridad. El tema central de la seguridad humana es la reducción del riesgo colectivo, por medio, del análisis, decisiones, prevención y acciones que disminuyan, más allá de sus expresiones sintomáticas, las causas, circunstancias de la inseguridad (Fernández, J, 2005: 148).*

El problema de la inseguridad es un fenómeno que afecta todos los países y todas las clases sociales sin excepción; esta sensación ha generado la creación de mecanismos que minimicen los riesgos y que aumenten la percepción de seguridad.

- *La Inseguridad Urbana*

Al abordar el tema de seguridad inevitablemente debe tenerse en cuenta su antónimo la inseguridad.

El tema de la inseguridad es un problema social que genera mucha discusión entre la población. Se pueden distinguir dos tipos de inseguridad: la inseguridad objetiva o sea la probabilidad de ser víctima de un delito,

probabilidad que debe relacionarse con el tipo de delito y por lo tanto con variables como edad, género, vivienda, trabajo, rutinas personales, pertenencia a una clase o sector social, etc. La consideración de estas variables puede establecer, con cierto grado de objetividad, la probabilidad de ser víctima de determinado tipo de delito, que no necesariamente se refleja en el miedo a ser víctima de un delito que manifiestan los entrevistados y que se denomina inseguridad subjetiva producto de la construcción social del miedo asociado a diversos factores, en especial las noticias escritas o visuales que recogen los medios de comunicación.

El desamparo institucional y social crea condiciones específicas para el temor de ser víctima (ya no la probabilidad), asociada a la difusión de noticias periodísticas, radiales y televisivas de situaciones delictivas extremadamente crueles y violentas. Pero también produce miedo el involucramiento de la policía en homicidios, tráfico de drogas y armas, corrupción, etc. Dentro de este panorama el Estado por un lado pretende legitimarse con el recurso del uso simbólico de la ley penal y de un endurecimiento de la respuesta penal concreta, y por otro es evidente el fracaso (por el aumento de las conductas delictivas) de tales políticas; esto no hace más que potenciar o realimentar la sensación de inseguridad (Pegorado, J 2000: 120).

Las representaciones sobre la inseguridad y la violencia en las ciudades se han convertido en un operador simbólico que modifica el uso de la ciudad y la interacción con sus usuarios. Así, ciertos sectores sociales o área geográficas son señalados como ejemplos de la violencia urbana y pasan a ser estereotipados y calificados con atribuciones negativas y considerados como lugares inseguros.

*La percepción de inseguridad y el abandono de los espacios públicos funcionan como un proceso circular y acumulativo. Si se pierden los espacios de interacción social, los lugares en donde se construye el sentido de pertenencia colectivo, aumenta la inseguridad (CEPAL, 2005: 54).*

En el momento en el que los espacios públicos de la ciudad son escenario de conflicto generan impactos sobre la seguridad humana. El sentimiento generalizado de inseguridad trae consigo cambios en el crecimiento fragmentado de las ciudades, las formas de interacción social, el uso de los espacios públicos y la utilización de la seguridad privada. De esta forma, las ciudades se caracterizan por la pérdida de espacios públicos y cívicos, el desarrollo de un comportamiento social más individualista y una creciente sensación de angustia, marginación y temor, junto a la generalización de la urbanización privada, como en el caso de los barrios cerrados, que profundiza la segregación social y espacial (Caldeira,2000). En la medida que crece la inseguridad, la ciudad su capacidad socializadora alejando cada vez más a sus habitantes lo que conlleva al aumento de individualismo en contra de la solidaridad comunitaria.

En resumen el tema de la crisis de los espacios públicos urbanos en el Distrito Central será analizado teniendo en cuenta las características del espacio público (dimensiones, funciones, calidad), el fenómeno de la fragmentación y segregación urbana y el tema de violencia a partir del enfoque presentado por Johan Galtung y de los enfoques de la violencia criminal, sin dejar de lado el enfoque de seguridad y el enfoque de vulnerabilidad mutua.

## CAPITULO II

### CONSIDERACIONES METODOLÓGICAS DEL ESTUDIO

La naturaleza de las ciudades se define a través de sus espacios públicos, estos en primera instancia constituyen una expresión física y la carta de presentación de la ciudad, pero de igual manera son espacios de expresión social, política y cultural de sus ciudadanos.

#### 2.1 Planteamiento del Problema

En la actualidad se habla de la crisis del espacio público generalmente ligada a una serie de fenómenos sociales como la violencia, la inseguridad, la fragmentación y segregación urbana.

*La creciente segregación socio-espacial remiten por una parte una crisis de integración, resultado de las condiciones de creciente desigualdad social y de consecuente exclusión de sectores cada vez más amplios de población y por la otra una crisis de identificación, entendida como la imposibilidad de abarcar la ciudad e identificarse con ella como conjunto, de allí la necesidad de recortar pedazos dentro de los cuales reconstruir los vínculos de pertenencia y elaborar el sentido de la experiencia urbana. Por lo tanto la crisis del espacio público no es solo una crisis de la forma urbis, sino que es al mismo tiempo crisis de la urbanidad como arte de vivir juntos mediada por la ciudad, es decir como sociabilidad urbana (Giglia, A, 2001: 5).*

La inseguridad y la violencia es otro factor que incrementa la crisis del espacio público y que ha conducido a su abandono y a su vez ha aumentando los mecanismos de segregación. En el caso del Distrito Central están surgiendo espacios cerrados con diferentes propósitos ya sea como espacios comerciales tipo mall que poco a poco han empezado a sustituir los espacios públicos tradicionales, o espacios residenciales como las urbanizaciones cerradas que consideran dentro de su diseño espacios de convivencia comunitaria bajo el slogan de seguridad y privacidad y que refuerzan la exclusión social y la fragmentación de las ciudades, de la misma manera las calles de nuestra ciudad se están cerrando por trancas o

portones con casetas de vigilancia que impiden el libre acceso de los y las ciudadanos y limitan sus libertades de circulación.

*Los problemas del espacio público a nivel del mundo occidental se remontan a los años setenta del siglo XX y aparece asociada a la observación de síntomas que parecen poner en cuestión las características y valores atribuidos a la ciudad moderna: diferenciación social sin exclusión; coexistencia de funciones diversa, aceptación y disfrute de lo extraño, lo nuevo y lo sorprendente, publicidad que se refiere al espacio público como por definición un lugar abierto y accesible a cualquier y donde uno arriesga y acepta encontrarse con quienes son diferentes (Simmel, 1977; Young 1990: 238-41 y Caldeira 2000: 301).*

*En el caso de América Latina los años noventa se caracterizan porque estas transformaciones se traducen en cambios ostensibles en la organización y las formas de producción y gestión del espacio urbano: proliferación de grandes proyectos inmobiliarios conducidos por el capital privado, auge de la producción de espacios públicos cerrados y privadamente controlados estratificados de acuerdo con los sectores sociales a los que estaban destinados, renovación de espacios urbanos en decadencia o en desuso destinados a convertirse en referentes simbólico y turísticos; creciente difusión de urbanizaciones cerradas y el cierre y control de accesos de áreas urbanas previamente abiertos, asimismo como de complejo urbanos multifuncionales aislado del espacio urbano tradicional; abandono de espacios públicos tradicionales por parte de las clase media y altas y colonización de los mismos por los sectores populares (Caldeira, 2000: 87).*

El municipio del Distrito Central, experimenta una transformación gradual de sus espacios públicos, en primera instancia han sido muy descuidados por parte de las autoridades competentes, estos espacios deteriorados generan condiciones propicias para la reproducción de actos de violencia que van desde la intimidación, el asalto, el secuestro y en ocasiones hasta la muerte, unido a ello se reflejada una tendencia a la pérdida de los espacios públicos urbanos producto de los procesos de segregación residencial y de privatización lo que genera mayor fragmentación la ciudad a nivel físico y

social. Estas condiciones provocan un cambio en el uso de los espacios de la ciudad, la población ha restringido su uso, limitando su oportunidad de convivencia ciudadana y de expresión cultural en deterioro de la calidad de vida de los ciudadanos.

Bajo este contexto es importante el desarrollo de una investigación que permita comprender las transformaciones espaciales y socio-culturales recientes de los espacios públicos urbanos en la capital de la república entre los años 2002- 2009 y su relación con la violencia y el creciente uso de los espacios privados de la ciudad y como la relación de estos fenómenos ha incidido en la crisis en los espacios públicos de Distrito Central.

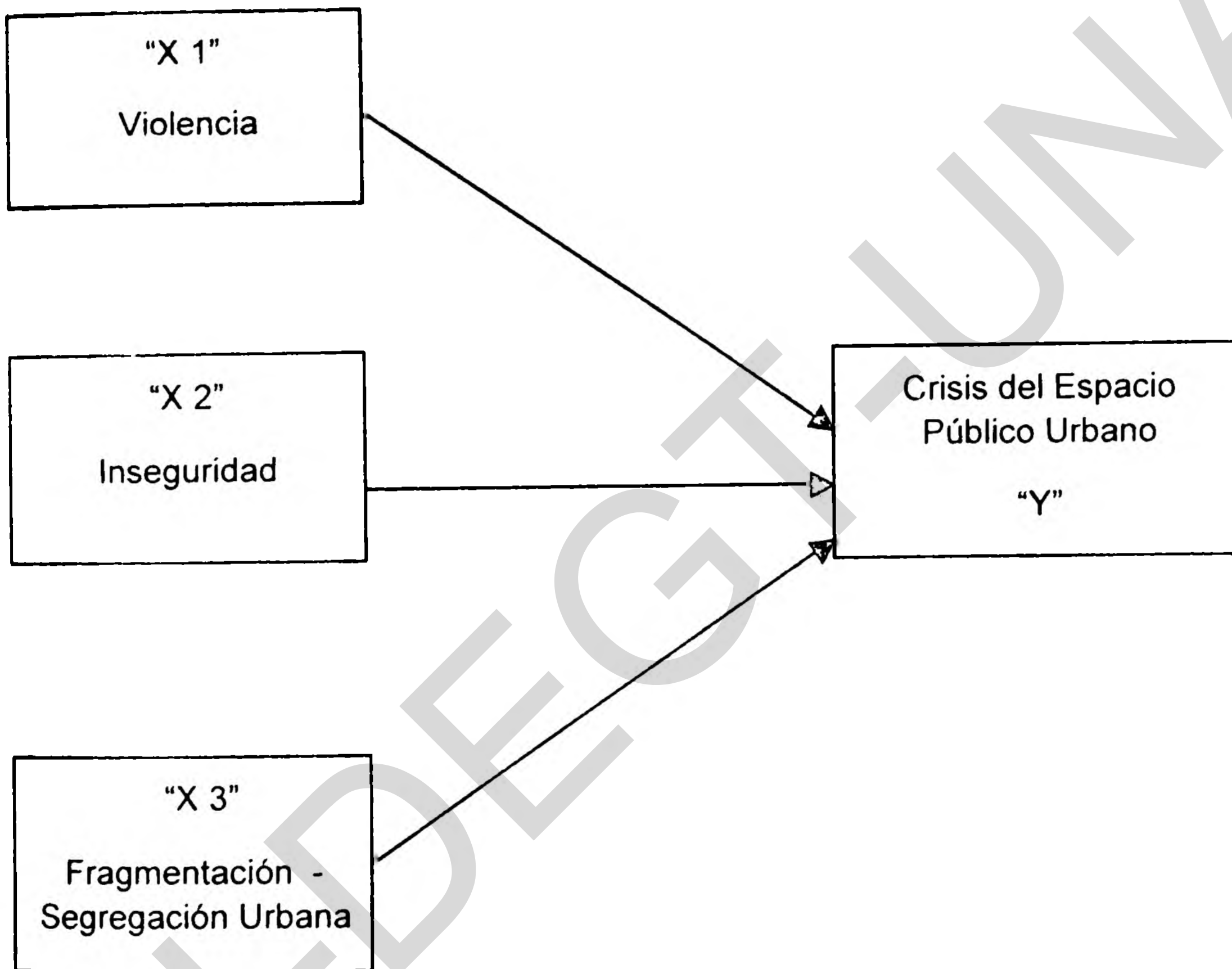
## **2.2 Tesis Central del Estudio**

El estudio intenta demostrar que bajo la crisis actual, el espacio público representa el riesgo de ser sujeto de agresiones, violencia, inseguridad que se manifiesta en asaltos, crímenes, agresiones físicas y sexuales volviéndolo un espacio de aislamiento, fragmentación y segregación que conduce al retiro paulatino de la esfera pública de la población, disminuyendo la probabilidad de desarrollar redes sociales de ayuda mutua que fortalezcan los lazos de solidaridad y cohesión social entre los residentes de la ciudad.

Se identifican tres variables independientes y una variable dependiente. Las variables independientes son la violencia, la inseguridad, la fragmentación y segregación urbana. La variable dependiente es la crisis de los espacios públicos urbanos en el contexto del Distrito Central.

Variables Independientes

Variable Dependiente



## 2.3 Objetivo de la Investigación

### *a. Objetivo General*

El objetivo general de la investigación está orientado a comprender las transformaciones espaciales y socio-culturales recientes de los espacios públicos urbanos en la capital de la república mediante el estudio de tres casos y su relación con la violencia y con el creciente uso de espacios privados en la ciudad. De igual manera se estudia los procesos de fragmentación, segregación urbana, violencia y la privatización del espacio para entender como estos procesos han afectado los cambios en el uso y significado de los espacios públicos tanto para la ciudad como para los ciudadanos.

### *b. Objetivos Específicos*

- Mediante estudios de caso identificar los cambios experimentados en los espacios públicos del Distrito Central y su relación con la violencia urbana.
- Analizar el impacto de la violencia e inseguridad ciudadana en el uso y significado del espacio público en el Distrito Central.
- Explicar el proceso de fragmentación urbana que ha experimentado el Distrito Central a partir de los casos seleccionados y las manifestaciones de segregación y exclusión social que se presentan en los espacios públicos.

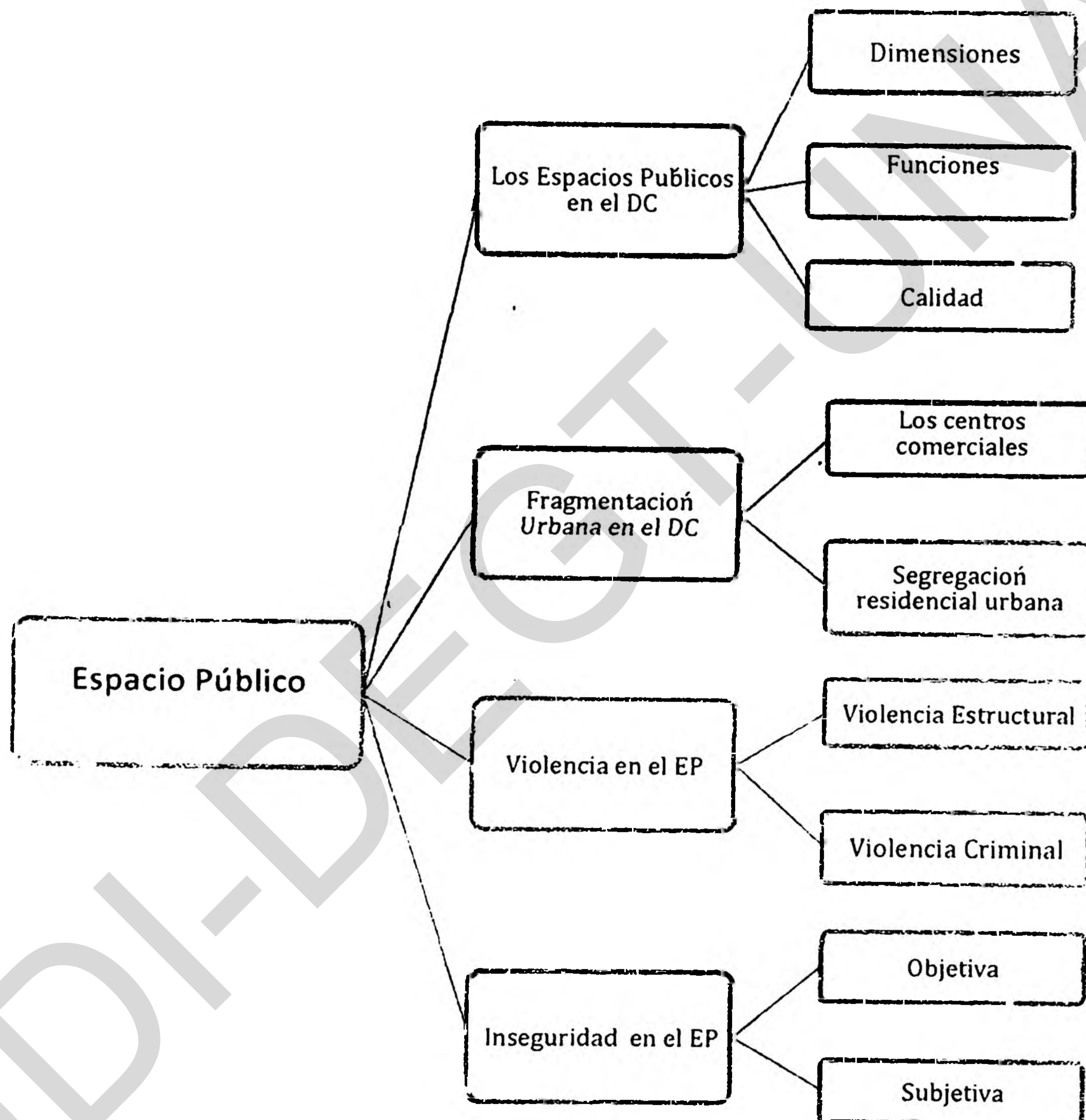
Las preguntas de investigación de este estudio están orientadas a descubrir:

¿Cuáles son las transformaciones experimentadas por los espacios públicos en el Distrito Central y su relación con la violencia y fragmentación urbana?,  
¿Que formas de violencia se manifiestan en el Distrito Central y cuáles son los efectos que tiene sobre los espacios públicos urbanos?, ¿En qué forma inciden fenómenos como la fragmentación, segregación urbana y la violencia en la crisis que experimentan los espacios públicos urbanos en el Distrito Central.



## 2.4 Categorías de Análisis del Estudio

En el contexto de la investigación y de los estudios de caso el análisis del tema se aborda teniendo en cuenta las siguientes categorías conceptuales:



## 2.5 Estrategia Metodológica de la Investigación

La propuesta metodológica bajo la cual se desarrollo esta investigación parte un enfoque mixto que implicó un proceso de recolección, análisis y vinculación de datos cualitativos y cuantitativos cuyo propósito estuvo encaminado a responder al planteamiento de la investigación propuesta.

La investigación del tema "La Crisis de los Espacios Públicos Urbanos en el Distrito Central" temporalmente se ubica entre los años 2002- 2009, con el propósito de estudiar el efecto de la violencia e inseguridad y la fragmentación urbana sobre los espacios públicos urbanos de la ciudad en los dos últimos gobiernos.

En el contexto de la crisis del espacio público en el Distrito Central se identifican los obstáculos de la gestión del desarrollo con el propósito de presentar un aporte que permita pensar en el construcción de políticas públicas participativas que viabilicen la construcción de espacios públicos para la concertación local.

En su primera fase la investigación inicia con una revisión bibliográfica de fuentes de información secundaria a nivel de libros, artículos científicos, ponencias y periódicos de circulación nacional; este proceso permitió la elaboración de fichas en formato digital como insumos de la investigación. La revisión de libros artículos científicos, ponencias permitió la construcción teórica y metodológica de los diferentes enfoques bajo los cuales se aborda el tema de la crisis de los espacios públicos y su relación con procesos como la fragmentación y segregación urbana, la violencia y la privatización de los espacios públicos de la ciudad esas fueron definidas como categorías analíticas bajo la cuales se desarrolla la investigación; en el caso de los periódicos de circulación nacional se hizo una revisión sistemática durante un año (2009) la información recopilada permitió documentar las diversas manifestaciones de violencia e inseguridad que se presentan en los espacios públicos del Distrito Central.

En esta fase se hizo una revisión rigurosa de datos estadísticos generados por el Instituto de Estadística y Censo específicamente la Encuesta Permanente de Hogares (EPHPM) en una serie de 6 años y el Módulo de Seguridad levantado en mayo del 2006; los datos de las EPHPM sirvieron de fundamento para analizar la situación de violencia estructural en el dominio del Distrito Central a partir del método de Necesidades Básicas Insatisfechas, en el módulo de seguridad se analizaron variables que reflejan el sentir y pensar de la población respecto al tema de seguridad. De igual manera se hizo uso de los datos generados por el Observatorio de la Violencia del Distrito Central en el periodo 2007-2009, datos publicados a través de boletines, a nivel nacional y del Distrito Central. La información presentada por el Observatorio parten los datos registrados por la Policía Preventiva, la Dirección General de Investigación Criminal (DGIC) y Medicina Forense.

Una segunda fase de la investigación estuvo orientada al desarrollo de tres estudios de caso en diversas zonas de la ciudad capital, cada uno de los casos es representativo de diferentes sectores sociales. Los estudios de caso se realizaron con fuentes primarias de información; se utilizaron como técnicas de recolección de datos como la entrevista, la encuesta y el grupo focal. En relación a las entrevistas estas se desarrollaron con informantes claves específicamente se entrevistó a los líderes locales de cada comunidad, a los representantes de las autoridades policiales, en su momento se aplicaron encuestas esta estrategia se utilizó con los alumnos y alumnas de los centros escolares los datos fueron tabulados en excell y posteriormente analizados. De igual manera se desarrollaron grupos focales con mujeres, niños y niñas, esta técnica rescata las opiniones de los y las participantes respecto al tema de discusión y conocer sus vivencias cotidianas lo que permitió enriquecer el estudio. Una cuarta técnica utilizada fue la observación no participante se realizaron recorridos sistemáticos por diferentes zonas de la ciudad capital en un primer momento con el propósito de identificar las principales transformaciones físicas experimentadas por la ciudad sobre todo en relación al uso del suelo estos recorridos generaron insumos para la elaboración de mapas que permitieron por un lado identificar

los diferentes usos del suelo sobre todo a nivel de los estudios de caso y a la vez identificar las centralidades que se han generado en la ciudad capital.

La tercera fase de la investigación estuvo enfocada a la organización de información, elaboración de gráficos, mapas, tablas y matrices con el propósito de analizar la información y establecer relaciones entre las variables objeto de estudio. Una vez finalizadas estas actividades se procedió a escribir el informe que presenta los resultados de la investigación el cual ha sido sometido a la revisión de los y las asesoras de tesis.

UDID-DEEGT-UNMATH

### CAPITULO III

#### LAS TRANSFORMACIONES URBANAS DEL DISTRITO CENTRAL

El capítulo 3 presenta las transformaciones urbanas que se han desarrollado en el Distrito Central en el periodo definido para este estudio, mostrando como estas transformaciones han incidido en la reconfiguración del espacio geográfico que ocupa la capital de la República.

El actual municipio del Distrito Central fue creado en 1938 durante la administración del General Tiburcio Carias Andino, mediante de la emisión de la Ley Orgánica del Distrito Central que en su artículo 1 establece "Crease el Distrito Central con los municipios de Tegucigalpa y Comayagüela, el que tendrá facultades administrativas y económicas correspondientes a las municipalidades actuales" (SECOPT,IGN,1997:191). La creación del municipio del Distrito Central tuvo como propósito fundamental lograr una mejor administración y recaudación de impuestos en las ciudades de Tegucigalpa y Comayagüela.

Históricamente Tegucigalpa se origina como un pueblo minero; en este espacio se estableció el casco fundacional de la ciudad y a su alrededor se ubica la élite colonial y las principales instituciones religiosas y de gobierno. En cambio Comayagüela tuvo un origen indígena. Indios lenca originarios de distinta regiones del país se ubicaron en la margen derecha del río Choluteca desde donde fueron ocupando el territorio de esta área geográfica.

Desde su constitución el Distrito Central ha experimentado algunas transformaciones físicas y socioculturales, generadas como consecuencia de cambios económicos y sociodemográficos que se han producido a nivel nacional que a su vez han tenido impacto en el ámbito local.

Entre los cambios urbanos más notables del municipio cabe identificar los siguientes: el crecimiento poblacional y la expansión geográfica de barrios y colonias, la concentración de la pobreza urbana, el crecimiento y la expansión comercial, el surgimiento de una policentralidad espacial y la fragmentación urbana y segregación espacial.

### 3.1 Acelerado Crecimiento Poblacional y Expansión Geográfica de los Barrios y Colonias

Una de las transformaciones urbanas más sobresalientes es el crecimiento poblacional que se ha registrado tanto a nivel nacional como local, evidenciándose notablemente en las principales ciudades del país.

*A partir de la segunda mitad del siglo XX, se han producido en Honduras tasas de crecimiento demográfico superiores al tres por ciento. Para el caso en el período intercensal 1974-1988 se registró una tasa de 3.3% mientras que para el período intercensal 1988-2001 se estima la misma en 2.7%, considerada todavía como una de las más elevadas en el contexto latinoamericano. En realidad el comportamiento demográfico hondureño no es casualidad ya que las mejoras en los sistemas de salud, derivadas de medicamentos a bajo costo y mejoras sanitarias produjeron que las condiciones epidemiológicas cambiaran provocando un descenso en la mortalidad y generando al mismo tiempo un descenso tardío en la fecundidad (Flores, M, 2003:6).*

*Para 1950, las ciudades de más de diez mil habitantes en el país eran escasas, limitándose a cinco, de las que Tegucigalpa era la más importante, seguida de San Pedro Sula, La Ceiba, Puerto Cortés y Tela, ubicadas en la Costa Norte (Barahona, M, 2005:143).*

*El crecimiento del municipio adquiere cierta relevancia a partir de la década de 1950 cuando la actividad industrial comienza a tener cierto peso en una estructura productiva donde la actividad agraria se había desarrollado con carácter casi exclusivo. Este proceso de crecimiento en el Distrito Central se consolida en la década del setenta con la formación del Mercado Común Centroamericano que da lugar a la paulatina concentración de servicios públicos, los ingresos, las actividades financieras y los empleos (Halliburton E, Flores R, 1978: 175).*

*Este proceso multidimensional de crecimiento, se debe en gran medida al proceso de modernización que va a sufrir el Estado hondureño durante el período que va de 1949 a 1963, cuando se crea todo un aparato institucional gubernamental que sirve de expansión del capitalismo, principalmente en el*

*agro. La capital se convierte en la sede del gran empleador estatal, al crearse una serie de instituciones de carácter económico, administrativo y social, hecho que contribuyó a la configuración del espacio urbano de Tegucigalpa y Comayagüela (Caballero, L, 2007: 96).*

En el caso del municipio del Distrito Central con todas sus aldeas, barrios, y colonias, a partir de 1950 presenta una tendencia al crecimiento. La población tiende a duplicarse en corto tiempo provocando una concentración poblacional en este municipio que generó consecuentemente un aumento en la demanda de bienes y servicios (Ver tabla nº 2).

**Tabla nº 2**  
**Municipio del Distrito Central: Crecimiento Poblacional entre 1950-2001**

Año Censal	Población
1950	99,948
1961	164,941
1974	305,387
1988	585,648
2001	850,227
2009*	1,102,777

Fuente: Manuel Flores Fonseca en 50 años de crecimiento demográfico hondureño, 2003

\*datos proyectados

La evidencia más clara del crecimiento urbano en el Distrito Central se refleja en el surgimiento de nuevos barrios y colonias. Para el caso en 1974 el municipio del Distrito Central contaba con 365 barrios, para 1988 esta cifra crece en 18 puntos porcentuales reflejando 434 barrios y colonias. Para el 2001 el crecimiento registrado es de 35 puntos porcentuales con 588 barrios y colonias (Ver tabla nº 3).

En el caso de la población; de 1974 a 1988 la población de los barrios y colonias del Distrito Central sólo creció un 3%, sin embargo, entre 1988 y el 2001 la población aumento en un 44% (Ver tabla nº 3).

**Tabla nº 3**  
**Municipio del Distrito Central: Población según Barrios y Colonias**

Aspecto	1974	1988	2001	2009
Barrios y colonias	365	434	588	644
Población de barrios y colonias	538,610	552,638	797,308	1,088,838*

Fuente: Elaboración propia en base los datos de la DGEC 1974-1988; INE 2001

\*Población proyectada

El crecimiento en el Distrito Central ha sido producto principalmente de la migración del campo a la ciudad. Para el caso según el censo del 2001 el 27% de la población residente en el municipio declaró proceder del interior del país. La gran mayoría de la población rural migró de su lugar de origen ante la falta de empleo estable en el área rural, obligando a esta población a migrar de su tierra natal con la esperanza de superar sus condiciones de pobreza y en la búsqueda de nuevas oportunidades en la ciudad capital.

Vale decir que las motivaciones de la población al emigrar fueron diversas. Para el caso desde el momento en que Tegucigalpa y Comayagüela se convierte en la capital del país, la ciudad se visualiza como un polo de desarrollo y un punto de atracción, sobre todo porque en ella se concentraron las principales instituciones educativas, hospitalarias y las oficinas de gobierno que en buen porcentaje se constituyeron en fuentes de trabajo para la población migrante. Muchas personas llegan a este municipio con el objetivo de lograr una formación académica tanto a nivel medio como universitario, sin embargo, pocos regresaron a su lugar de origen y la mayoría se estableció en el Distrito Central comenzando a hacer carrera en los distintos espacios tanto del nivel gubernamental como de la empresa privada. Otros migrantes visionaron la posibilidad de encontrar en el Distrito Central un excelente mercado para establecer tiendas de mercancías, bodegas de productos básicos, empresas de transporte, restaurantes y cafeterías, entre otras actividades, la cuales prosperaron en el tiempo y se constituyeron en comercios sólidos.

Ante el fenómeno de crecimiento urbano a principios de la década de 1960 se realizan los primeros intentos de desarrollar un crecimiento ordenado



de la ciudad a través de proyectos de vivienda ejecutados por el Instituto Nacional de la Vivienda (INVA); entre los que figuran la Colonia Kennedy, 21 de Octubre, San José de la Vega, San José del Pedregal, San José de la Peña y Hato de Enmedio. Todos estos proyectos respondían a una política de Estado que buscaba satisfacer la demanda habitacional por parte de los pobladores de ciudad capital, sin embargo, el controversial proyecto de Ciudad Mateo desarrollado en la década de los noventa estancó las inversiones estatales.

A partir de la década de los setenta se muestra un acelerado crecimiento hacia zonas periféricas donde los nuevos barrios y colonias surgen de manera desordenada, muchos de ellos producto de procesos de invasión o recuperación de tierras generalmente patrocinadas por invasores de oficio y en algunos casos por dirigentes políticos que en el afán de captar votos no les interesó visualizar las consecuencias negativas y las condiciones de vulnerabilidad en que se originaban los nuevos asentamientos humanos, los que se establecieron en condiciones de precariedad, sin acceso a servicios públicos básicos como agua potable, energía eléctrica, alcantarillado sanitario y transporte público. En este sentido, el municipio ha presentado serios problemas especialmente en relación al abastecimiento de agua potable que es un líquido vital del cual la población no puede prescindir.

Según el Servicio Nacional de Acueducto y Alcantarillado (SANAA) aproximadamente el 40% de la población que vive en estos nuevos barrios y colonias no tiene acceso al agua corriente, ni siquiera a los conductos verticales de alimentación de agua. Esta situación los hace depender de proveedores particulares que a diario visitan los barrios con camiones cisterna. Para las familias la compra diaria de agua implica la inversión de gran parte del presupuesto familiar, además su acarreo exige la inversión de gran parte del tiempo de los miembros de la familia y especialmente el de las mujeres y los niños y niñas. Por otra parte se duda de la calidad del agua lo que genera consecuencias inmediatas como enfermedades gastrointestinales

implicando gastos económicos para la familia y un enorme costo para el Estado a nivel del sector salud.

Según datos censales del 2001 la población del Distrito Central presenta inconvenientes en relación al suministro de agua potable y el acceso a alcantarillado sanitario, en el primer caso aproximadamente el 17% de las viviendas no cuentan con agua potable en sus viviendas y un 34% no posee alcantarillado sanitario. Estas carencias generan serias limitaciones ambientales y de salud, que a la larga repercuten negativamente en su calidad de vida (Ver tabla nº 4).

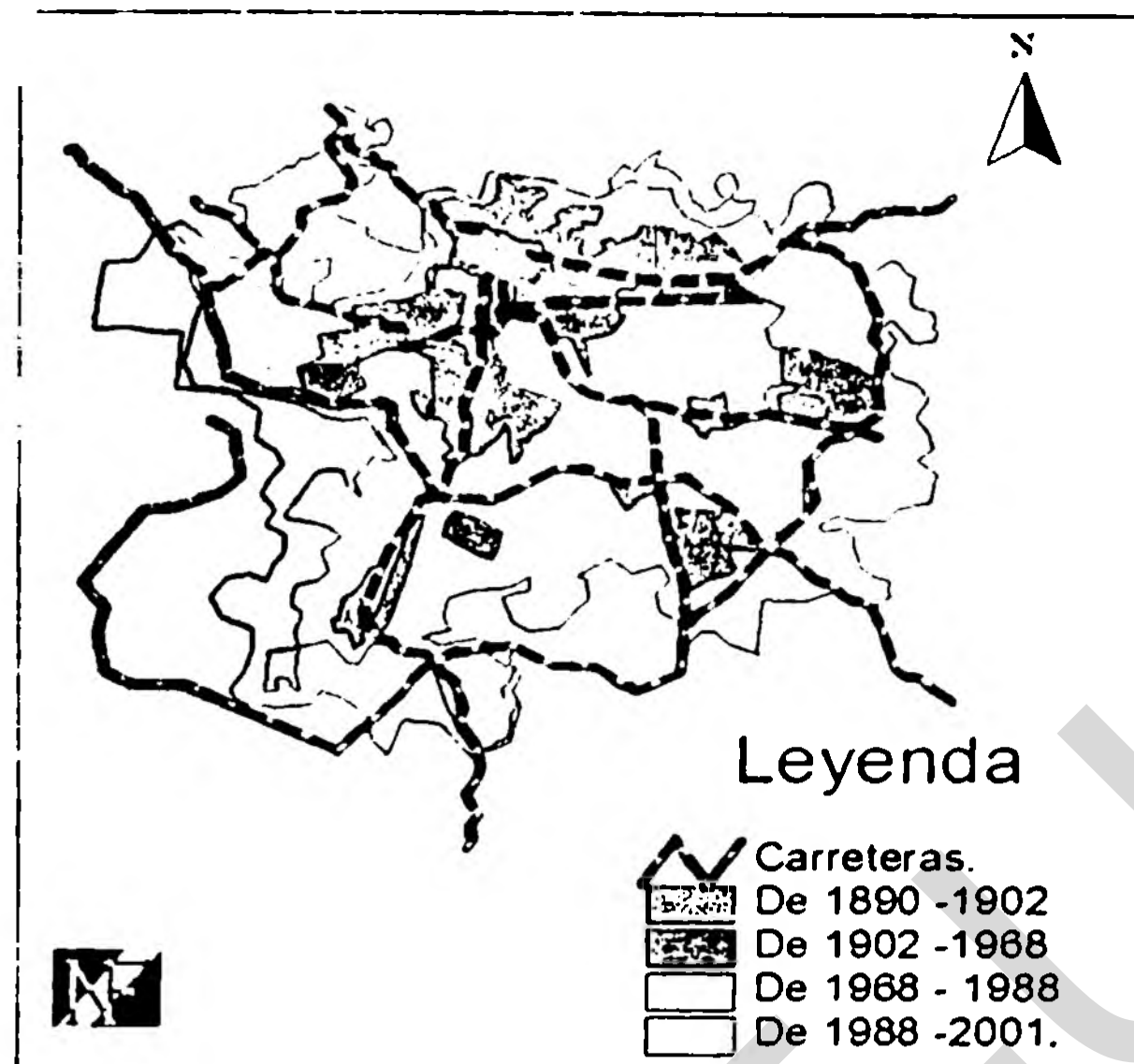
**Tabla nº 4**  
**Distrito Central: Viviendas que no tienen Acceso a los Servicios Básicos**

<b>Años</b>	<b>Agua Potable</b>	<b>Energía Eléctrica</b>	<b>Alcantarillado Sanitario</b>
1988	15, 396 (15.0%)	2,056 (0.02%)	39,277 (38.31%)
2001	30, 189 (17.33%)	10,777 (6.18%)	162,322 (34.51%)

Fuente: Elaboración propia en base a datos de la DGEC 1988, INE, 2001

La capital ha crecido notoriamente hacia los cuatro puntos cardinales, tal como lo muestra la mapa nº 1, lamentablemente mientras una pequeña parte de ciudad se ha construido de manera planificada, el resto continua creciendo de manera desordenada generando serios problemas urbanos.

**Mapa n° 1**  
**Distrito Central: Expansión Poblacional 1890-2001**



El crecimiento desordenado de los barrios periféricos en el Distrito Central en parte está relacionado con las características topográficas del terreno, pero fundamentalmente se debe a la carencia de lineamientos generales de planificación urbana.

A pesar de la crisis económica mundial, la construcción en Tegucigalpa y Comayagüela no se ha detenido al grado que los proyectos habitacionales urbanizados muestran gran crecimiento en los últimos años, pero de igual manera siguen surgiendo barrios urbano marginales; igualmente se observa en algunas áreas de la ciudad la construcción de centros comerciales y edificios modernos generando un fuerte contraste en la trama urbana de la ciudad.

- **El Congestionamiento Vial de la Ciudad**

Basado en datos de la Dirección Ejecutiva de Ingresos del 2004 al 2009 se registró un aumento del parque vehicular a nivel nacional. Buen porcentaje de estos vehículos ingresan al país procedente de Estados Unidos, la mayoría de ellos autos usados, que en su país de origen han sido reemplazados e

incluso descartados. Para el caso hasta el año 2007 la flota de vehículos estuvo conformada en su mayoría por automotores originados de la década de los 80's. (INE, 2009). La tendencia del 2008 refleja un parque vehicular que ha comenzado a renovarse.

Al concentrarse gran cantidad de la población en el Distrito Central también se concentra una tercera parte del parque vehicular, lo que trae como consecuencia inmediata el congestionamiento vial en las calles y avenidas de la capital, este fenómeno hace necesaria la construcción de nuevas vías. Para el caso en los años 80 se construyó el bulevar de las Fuerzas Armadas que durante mucho tiempo era la vía de acceso rápida hacia los barrios y colonias ubicadas en el sur y noroeste de la capital, sin embargo, en los últimos años esta vía ha sido insuficiente para la cantidad de vehículos que la transitan lo que hizo necesaria su remodelación mediante la ampliación de un carril que facilitará el descongestionamiento vial. A pesar de esta ampliación en las horas pico el acceso a través de esta vía se vuelve difícil. Estos vehículos de transporte liviano y pesado además de generar congestionamiento vial son fuente de contaminación puesto que la mayoría de ellos tienen motores viejos y mal calibrado que arrojan grandes cantidades de CO<sup>2</sup> a la atmósfera.

Uno de los grandes proyectos planificado en los años setenta fue la construcción de un vía expedita denominada anillo periférico, esta vía bordearía la capital y permitiría acceder a diversos puntos de manera rápida. Por razones de orden burocrático su construcción tardó más de 30 años y en la actualidad aun falta concluir la tercera etapa. Sin embargo, ante el crecimiento del parque vehicular y la concentración de barrios y colonias en el municipio del Distrito Central esta vía ya no cumple con el objetivo original, sobre todo porque la capital se ha extendido más allá de los límites marcados por el anillo periférico, además hay ciertos tramos especialmente los ubicados hacia el sur que presentan un gran congestionamiento vial sobre todo en las horas pico, esto se explica porque una buena parte de los nuevos barrios y colonias se ha concentrado en esta zona, además se han ubicado

en sus cercanías centros universitarios de carácter privado y negocios que movilizan gran parte de la población de diversos sectores del municipio.

Las calles concentradas en el casco fundacional siguen conservando las mismas características de su trazo original, calles angostas que impiden la fluidez del tráfico y que ante la demanda vehicular hace difícil el tránsito por la zona. Esta situación genera la necesidad de reorganizar las rutas de transporte urbano por parte de las autoridades municipales. Para el caso, se han hecho repetidos intentos por evitar el tránsito de buses de transporte urbano por esta zona, sin embargo, sólo se logró en el periodo posterior al paso del huracán Mitch en 1998, puesto que se perdieron algunos puentes que permitían el acceso entre Tegucigalpa y Comayagüela. Durante aproximadamente un año los pasajeros que necesitaban el paso de una ciudad a otra hacían uso de dos buses bajándose en una estación y recorriendo a pie hasta cruzar a la otra ciudad para abordar el siguiente bus que recorría la otra parte de la capital, esto implicó una mayor inversión de tiempo y de recursos económicos por lo que al reconstruirse los principales puentes que conectan Tegucigalpa y Comayagüela se retornó a las antiguas rutas con ligeras modificaciones.

Un elemento positivo en medio de la tragedia es que la gente se vio obligada a recorrer la ciudad a pie, a conocerla de cerca aprendiendo a sentirla, y a valorando todo lo que se había perdido.

En relación al estado actual de la red vial de capital, a criterio de la población esta ha sido abandonada en los últimos diez años. Las calles y avenidas se encuentran llenas de agujeros y baches dificultando el tránsito vehicular. Ante el clamor popular, la Alcaldía Municipal del presente período y el Fondo Vial se han comprometido en la ejecución de un proyecto que consiste en el mejoramiento de los 1,200 km que conforman la red vial del Distrito Central y

a su vez la construcción de entre 10 y 15 puentes a desnivel en diversos puntos de la ciudad<sup>2</sup> que contribuirán a descongestionar el tráfico vehicular.

Es evidente que la red vial de la capital no ha crecido en la misma proporción que lo ha hecho la ciudad por lo que urge mayor inversión por parte de las autoridades locales y nacionales en proyectos de construcción y apertura de nuevas vías de acceso vehicular y vías alternas que permitan mayor fluidez en la circulación de vehículos. Por otra parte se requiere que la actual red vial sea mantenida adecuadamente, no se puede justificar que existe falta de presupuesto puesto que año a año los propietarios de vehículos pagan su tasa de matrícula que le da derecho a circular legalmente. La gran pregunta es ¿En qué se invierte los millones que se recaudan como producto de la matrícula de automotores y qué se supone tiene como objetivo dar mantenimiento a la red vial?

### 3.2 Concentración de La Pobreza Urbana

La pobreza urbana generalmente implica significativas privaciones que se manifiestan en: ingresos inadecuados o inestables, inadecuada capacidad de consumo, escasa provisión de bienes y servicios básicos, baja calidad de la vivienda las que carecen o tienen deficientes servicios básicos, acceso limitado al mercado laboral formal.

En los últimos años es evidente que gran parte de los niveles de pobreza urbana se concentran en las grandes ciudades del país: Tegucigalpa, Comayagüela y San Pedro Sula.

En el caso del Tegucigalpa y Comayagüela, más del 50% de la población es

---

<sup>2</sup> Salida a Valle de Ángeles, entrada a la UNAH, Col. Hato de En medio, Col El Prado, intersección Planeta Sipango con el anillo periférico, sector de Calpules en la prolongación de la colonia Altos de Loarque, bulevar Centroamérica intersección DIUNSA, Col. CA Oeste, intercambio entre la colonia 21 de Octubre y San Miguel, Semáforo del Bulevar la Hacienda, intercambio entre la Kennedy y supermercado La Colonia, cruce La Granja y la intersección del IHSS, cruce Boulevard del Norte, mercado Zonal Belén e intercambio en la Torocagua, acceso a la Humuya.

catalogada como pobre. Contrario al comportamiento nacional existe predominio de pobreza relativa sobre la pobreza extrema, es decir, la población en esta condición apenas cubre la canasta básica familiar. Sin embargo, esta situación podría cambiar drásticamente ante la crisis mundial que se ha comenzado a manifestar en reducción de las remesas, contracción de las exportaciones, cierre de empresas y consecuente el aumento del desempleo.

Datos estadísticos reflejan que las ciudades de Tegucigalpa y Comayagüela concentraron entre el 2001-2007 más de la mitad de la población en condiciones de pobreza, lo que significó cerca de medio millón de personas. Para Mayo del 2008 la cifra sobrepasa a 510,923 personas, reflejando un aumento sostenido en el crecimiento de pobreza urbana. A pesar de los programas gubernamentales encaminados a reducir la pobreza urbana, el impacto es mínimo y la situación empeora día a día (Ver tabla nº 5).

**Tabla nº 5**  
**Distrito Central: Personas en Condiciones de Pobreza 2002-2009**

Años	Pobreza		
	Total	Relativa	Extrema
2002	471,841 56.4%	288,981 34.5%	182,860 21.8%
2003	444,646 56.2%	248,366 31.4%	196,280 24.8%
2004	462,003 56.4%	257,418 31.4%	204,585 25.0%
2005	486,635 58.6%	271,258 32.7%	215,378 26.0%
2006	457,550 52.9%	274,622 31.7%	182,929 21.1%
2007	493,653 55.9%	355,523 40.3%	138,130 15.6%
2008	510,923 53.0%	319,858 33.2%	191,065 19.8%
2009	469,734 47.7	318,312 32.3	151,422 15.4

Fuente: INE, EPHPM Mayo 2002-2008

De manera general en el periodo 2002-2009 más de la mitad de la población del Distrito Central vive en condiciones de pobreza con predominio de la pobreza relativa sobre la pobreza extrema; en promedio el 21.1% de la población del Distrito Central en este periodo registra condiciones de pobreza extrema situación bastante preocupante frente a las condiciones de desempleo que enfrenta la población lo que disminuye las probabilidades de superar su condición.

La situación de pobreza y pobreza extrema es preocupante sobre todo por el acelerado aumento a los productos de la canasta básica, lo que pone en riesgo la seguridad alimentaria de este grupo poblacional.

*Un estudio realizado por el Programa Mundial de Alimentos a finales del año 2008, revela que el aumento de precios de los productos podría generar la reducción de alimentos entre la población en un 8% a nivel de las familias pobres del país (El Heraldó, 24/03/2009).*

El diagnóstico socioeconómico de 34 colonias realizado por Rodulio Perdomo (2007) destaca la distribución geográfica de la pobreza y permite constatar la existencia de un patrón de localización.

*Una visión de conjunto de la ciudad hace notar que los barrios y colonias con mayor proporción de hogares pobres se concentran fundamentalmente en dos secciones: una en el norte y nor-oeste de la ciudad y la segunda en el sector sur-este. En la parte norte se destacan las colonias Sagastume, Japón, Canaán y Barrio Saucique como asentamientos con niveles de pobreza superiores al 80% de los hogares allí existentes. En la sección nor-oeste, sector del Carrizal, se identifican algunas colonias: El Carrizal No. 1, La Cuesta, Altos de la Laguna, Nueva Capital, Fuerzas Unidas, Nueva Danlí y otras más que tienen en común el ser asentamientos típicos de exclusión social por la muy alta incidencia de población pobre. En estas dos secciones nor y nor-oeste se concentra la mayor cantidad de colonias con proporción de pobreza superior a 80%. En la sección sur-este se identifican las colonias: Brisas de Suyapa, Los Pinos y Villanueva como el conjunto de mayor pobreza. Estos territorios, típicamente de exclusión social; por el hecho de*



*concentrar múltiples carencias dentro y fuera de las viviendas, datan de 30 o 40 años en circunstancias relativamente invariables. El crecimiento de la pobreza y extrema pobreza de la ciudad se ha focalizado de manera notable en el sector nor-oeste que, precisamente, corresponde al vasto sector de colonias agrupadas en la amplia zona de El Carrizal ubicada a la izquierda y derecha de la salida al norte. (La salida hacia el sur –hacia los departamentos de Valle y Choluteca) no presenta el patrón de asentamientos precarios, tampoco en la salida hacia los municipios de Santa Lucía y Valle de Ángeles. La salida al oriente del país adquiere cierta semejanza con el nor-oeste por la aglutinación de varios asentamientos donde prevalece alta incidencia de pobreza; sin embargo, con muchos menos asentamientos precarios de los existentes en el noroeste de la capital (CENCOPH, 2007: 28,29).*

Según el Índice de Pobreza Humana del PNUD<sup>3</sup>, el Distrito Central para el año 2006 presentaba condiciones desfavorables que denotan las diversas privaciones que sufren las personas en este municipio. Uno de los aspectos que sobresale negativamente en el 2006 es el porcentaje de niños y niñas menores de 5 años de edad con desnutrición por peso, que en el Distrito Central equivalía al 32%, sin embargo, preocupa más que el mismo aspecto representa el 67.2% a nivel nacional, estas condiciones limitan las oportunidades de vida de la población en estos grupos de edad. El dato es relevante puesto que la desnutrición es una de la causa de mortalidad en la niñez en el país y en el Distrito Central (Ver tabla nº 6).

---

<sup>3</sup> Índice de Pobreza Humana (IPH), cuyo objetivo es reflejar la distribución del progreso, mide las privaciones que aun existen en base a indicadores como: probabilidad de nacer y no sobrevivir más de 40 años, tasa de analfabetismo de la población mayor de 15 años, porcentaje de población que no tiene acceso a agua de buena calidad, porcentaje de niños menores de 5 años de edad con desnutrición por peso, nivel de vida digno.

**Tabla nº 6**  
**Distrito Central: Índice de Pobreza Humana**

Aspectos	2006	
	Honduras	D.C
Probabilidad de no nacer y no sobrevivir más de 40 años	15.7	13,7
Tasa de analfabetismo de la población mayor de 15 años	20.4	7.0
Porcentaje de población que no tiene acceso a agua de buena calidad	29.1	21.2
Porcentaje de niños menores de 5 años de edad con desnutrición por peso	67.2	32.0
Nivel de vida digno	48.2	26.6
IPH	48.2	27.1

Fuente: PNUD/IDH, 2006

La pobreza urbana tiene mayores implicaciones que la pobreza rural, sobre todo porque en las áreas urbanas a diferencia de las áreas rurales, el acceso a prácticamente todos los productos y servicios depende del ingreso en efectivo que se tenga disponible y tienen un costo más elevado.

- **El Desempleo en la Capital de la República**

Uno de los factores que incide severamente en la pobreza urbana es el aumento del desempleo. Entre los años 2001 y 2009 se han registrado tasas de desempleo entre 27 y 28% a nivel nacional, afectando más de la cuarta parte de la Población Económicamente Activa (PEA).

La precariedad del empleo es una característica de la economía hondureña, esta situación se evidencia con el crecimiento del trabajo informal, el desempleo abierto, el subempleo visible e invisible<sup>4</sup>. Según el Consejo Hondureño de la Empresa Privada (COHEP) entre noviembre del 2008 y febrero del 2009 se perdieron 39 mil empleos de la industria textil y de la confección y en la fabricación de arneses. El sistema financiero efectuó unos 1200 despidos por las fusiones bancarias reportadas en el 2008, la industria

<sup>4</sup> Desempleo Abierto: personas que quieren trabajar y no encuentran trabajo

Subempleo visible Personas que trabajan menos de 36 horas semanales y que no trabajan más por no encontrar empleo.

Subempleo invisible Personas que habiendo trabajado 36 horas semanales tuvieron ingresos inferiores al salario mínimo.

de la construcción reporta un descenso de 40 mil puestos y datos de la Secretaría de Trabajo cuantifican 20 mil cesanteados lo que totaliza la reducción de 100, 200 empleos.

Este fenómeno ha afectado de manera sensible a la población urbana que es la que concentra la mayor cantidad de industria, prestación de servicios y la construcción.

Parte de estos despidos está asociado al incremento de un 64% al salario mínimo decretado por el gobierno a partir del 2009 que aunque fue una decisión de justicia social a favor de la clase trabajadoras, sin embargo, lejos de provocar bienestar entre la mayoría de la población hondureña ha sido causa de numerosos despidos y del debilitamiento de la pequeña y mediana empresa. Quizá la decisión fue tomada el momento menos oportuno sobretodo porque se habla de una crisis mundial que afecta directa o indirectamente a todos los países y cuyos efectos han empezado a sentirse notoriamente en el aumento del desempleo.

Entre el periodo 2001-2009 los datos de la EPHPM reflejan que en promedio el 7% de la población ha presentado problemas de desempleo abierto, generalmente el problema se refleja en mayor proporción entre la población joven (Ver tabla nº 7).

Aunque la situación del desempleo en el municipio del Distrito Central es preocupante, existen elevados niveles de empleo precario que no cubren las necesidades ni las expectativas de buena parte de la población, esta situación está relacionada con el tema del subempleo visible e invisible.

**Tabla nº 7**  
**Dominio del Distrito Central: Población Económicamente Activa en**  
**Condición de Empleo**

<b>Año</b>	<b>Total</b>	<b>Ocupados</b>	<b>Desocupados</b>
2002	100.0	92.5	7.5
2003	100.0	89.9	10.1
2004	100.0	88.9	11.1
2005	100.0	90.2	9.8
2006	100.0	92.6	7.4
2007	100.0	95.2	4.8
2008	100.0	95.2	4.8
2009	100.0	93.5	6.5

Fuente: INE, EPHPM, 2002-2009

Los economistas consideran que el principal problema del mercado laboral en el Distrito Central no es el desempleo sino la condición de subempleo que es el resultado de una anomalía del mercado de trabajo debido a la cual las personas empleadas trabajan menos horas semanales y perciben ingresos mensuales inferiores al salario mínimo establecido. El subempleo bajo sus dos formas: subempleo visible y subempleo invisible para el periodo 2001-2009 en promedio representó el 23% de la población ocupada (Ver tabla nº 8).

El subempleo visible o invisible generalmente se ubica entre las personas que laboran en la economía informal o que laboran en pequeñas empresas.

**Tabla nº 8**  
**Dominio del Distrito Central: Población Ocupada con Problemas de**  
**Empleo Visible e Invisible**

<b>Año</b>	<b>Subempleo Invisible</b>	<b>Subempleo Visible</b>
2002	18.2	4.8
2003	17.0	5.0
2004	15.4	6.3
2005	24.0	8.7
2006	17.3	5.9
2007	15.0	5.2
2008	17.5	4.9
2009	24.3	4.9

Fuente: INE, EPHPM, 2001-2009

### 3.3 Expansión Comercial

Unido al incremento poblacional registrado en Tegucigalpa y Comayagüela se da el crecimiento comercial lo que es bastante lógico puesto que estas ciudades concentran buen porcentaje de la población a nivel nacional implicando a su vez mayor demanda de bienes y servicios.

El crecimiento comercial inicia en Honduras con los enclaves minero y bananero de finales del siglo XIX y principios del XX dando lugar a olas de migrantes extranjeros como árabes, palestinos, turcos y chinos quienes establecieron diferentes tipos de comercios que fueron prosperando en el tiempo. Los pueblos de origen árabe logran insertarse como parte de la clase oligarquía nacional y con el tiempo llegan a constituirse en la fuerza económica y política del país.

En el caso de Tegucigalpa desde la época colonial el comercio se ubicó alrededor de la Plaza Central donde se concentró la centralidad de la ciudad. Es precisamente en esta área que se establecen los principales comercios que para la década de los setenta estará constituida por tiendas de textiles, zapatería, tiendas de ropa, ferreterías, papelerías, restaurantes, cafeterías, joyerías y los bancos en su mayoría de capital nacional. En Tegucigalpa se van a concentrar tiendas exclusivas como Toño Rosa, Sigos, Rivera y Compañía, que ofrecían productos importados de alta calidad a los capitalinos. Todas estas tiendas le dieron a la economía urbana de la capital una dinámica propia de la ciudad.

En el caso de Comayagüela sobresale la actividad comercial de la Calle Real y los mercados Colón, Las Américas y San Isidro, que se ha caracterizado por estar conformado por micro, pequeños y medianos empresarios. Para la década de los setenta el comercio de Comayagüela estuvo orientado fuertemente a la venta de productos alimenticios (frutas y verduras, carnes, granos básicos etc.), sin embargo, se fue diversificando en el tiempo a la venta de productos textiles, electrodomésticos, ropa, zapatos, venta de repuestos de automóviles, entre otros. Generalmente gran parte se ha desarrollado de manera precaria y hasta desordenada lo que ha ocasionado

serios problemas a los usuarios, locatarios de los mercados y las autoridades municipales.

En la actualidad la actividad comercial en el Distrito Central está en una etapa de transición con características particulares en ambas ciudades.

Entre la década de los ochenta y noventa se evidencian algunos cambios significativos en el Distrito Central en relación a la expansión comercial, estos cambios se manifiestan los siguientes ámbitos:

- **El Crecimiento de la Economía Informal**

El crecimiento de la economía informal en el Distrito Central es provocado en gran medida por la falta de fuentes de empleo formales que permitan la satisfacción de las necesidades básicas de las familias capitalinas, esta situación ha generado un acelerado aumento de vendedores informales por una parte y la constitución de pequeños negocios en varias zonas de capital.

En el primer caso la situación fue evidente a partir de los 80 cuando las principales plazas y calles fueron ocupadas por vendedores ambulantes que ofrecían cualquier cantidad de productos a los capitalinos. El caso más relevante quizá sea la ocupación de la Calle Peatonal y la Plaza Central que se va a convertir en un mercado más de la ciudad. Al inicio del proceso de ocupación de la Calle Peatonal; los comerciantes formales se quejaron de la competencia desleal que los vendedores informales ejercían sobre sus propios negocios, sin embargo, como estrategia de mercado los establecimientos formales abastecían a los vendedores informales con mercancías diversas y en algunos casos ellos mismos establecieron sus puestos en las aceras de sus negocios. No es sino hasta el año 2007 y después de un largo proceso de negociación entre vendedores y autoridades municipales que la Alcaldía Capitalina logra reubicar a los vendedores informales de la Calle Peatonal en el Centro Comercial "La Isla", un local construido a inmediaciones de la Plaza Central durante la administración del Lic. Miguel Pastor en un área de 40,000 mts<sup>2</sup> con 985 locales comerciales.

En el caso de Comayagüela también los vendedores ambulantes ocupan las aceras y orillas de la calles obligando al tránsito vehicular a recorrer en una sola vía.

Hacia la década de los ochenta la ocupación de algunas calles y espacios dio lugar a la fundación del Mercado Álvarez.

### Quinta Avenida de Comayagüela



El Heraldo, agosto 2008

Por otra parte, desde finales de los noventa y principios del año 2000 se observa un crecimiento de pequeños negocios como venta de comidas en distintas calles de la capital, venta de frutas, pequeños negocios artesanales como barberías, salones de belleza, sastrerías, entre otros. Este tipo de negocios corresponde a la categoría ocupacional cuenta propia que entre los años 2002- 2009 representa en promedio más de una cuarta parte de la población ocupada en el Distrito Central, en tal sentido, su peso poblacional es bastante significativo y es reflejo de la escasa capacidad del Estado y de la empresa privada como generadores de fuentes de empleo (Ver tabla nº 9).

**Tabla nº 9**  
**Dominio del Distrito Central: Trabajadores por Cuenta Propia**

Año	Total por categoría ocupacional en el D.C	Trabajador por cuenta propia D.C	Porcentaje que representa los trabajadores por cuenta propia del DC
2002	351,317	97,745	27.8
2003	358,155	103,773	28.9
2004	371,879	98,132	26.3
2005	359,071	118,466	32.9
2006	361,050	108,750	30.1
2007	376,713	117,551	31.2
2008	408,743	121,925	29.8
2009	406,834	95,584	23.4

Fuente:Elaboración propia en base a datos de las EPHPM, INE 2002-2009

- **Introducción de Franquicias Internacionales de Comidas Rápidas**

Uno de los sectores que ha experimentado un gran crecimiento es el sector de comidas rápidas. El antecedente de las franquicias internacionales de comidas rápidas en la capital data de finales de la década de los 70's con el restaurante de comida rápida Mac Donald, sin embargo, este no obtuvo los resultados esperados por lo que al poco tiempo se retiró de mercado. No es sino hasta la década del noventa que se presenta el boom de las comidas rápidas en el país las cuales se ubicaron en las principales ciudades.

En el caso de Honduras estas franquicias son manejadas a través de dos grandes operadores: el primero de ellos Grupo Intur que es el mayor operador de franquicias de comida rápida en Centro América quienes manejan los restaurantes Burger King, Pizza Hut, Little Caesar's, Popeye, Kentucky Fried Chicken, Church and Chicken, Pollo Campero y Chilis. Otro de los operadores es, Alimentos de Honduras S. A quienes manejan los restaurantes Wendy's, Mac Donald, y Apple Bee.



## Zona del Bulevar Juan Pablo II



Fuente: Diario El Herald, junio 2007

Desde 1998 la mayoría de las franquicias de comidas rápidas extranjeras están amparadas bajo la "Ley de Incentivos a Turismo" (LIT). El decreto LIT en resumen concede 100% de exención en impuestos y tributos por la importación de bienes, servicios y menajes para la reconstrucción e inicio de nuevos proyectos (turísticos) por un período de 10 años prorrogables. Las exoneraciones de estas franquicias internacionales también incluyen promoción y publicidad.

Esta ley ha sido criticada duramente sobre todo porque el turismo interno implica la degustación de gastronomía típica; contradictoriamente los restaurantes hondureños si pagan impuestos y no tienen ningún tipo de consideración.

- **Construcción de Nuevos Centros Comerciales.**

Los primeros centros comerciales en el Distrito Central datan de la década de los ochenta, siendo emblemático el Centro Comercial o Mall Plaza

Miraflores. Este se presentó bajo una novedosa modalidad; concentrando en un espacio de aproximadamente 26,000 Mts<sup>2</sup> supermercado, tiendas de ropa, calzado, artículos del hogar, panaderías, farmacias, perfumerías, pistas de patinaje y salas de cine; además de un amplio parqueo que permitía a sus visitantes estacionar sus vehículos muy cerca de sus espacios de compra. Esta era una forma novedosa de presentar el comercio dentro de la ciudad capital.

*A partir de los años 90 con los procesos de liberalización económica, en Centroamérica una de las estrategias de globalización que se concreta es la formación o consolidación de grupos económicos de capital regional. La fusión bancaria y la concentración del capital comercial están entre las principales características de la globalización, por ejemplo, aparece el Grupo Roble, Grupo Paiz, etc., que invierten en servicios comerciales, construyendo en las ciudades importantes de la región los centros comerciales como el Mall Multiplaza, Metromall, Las Cascadas; la construcción de estos centros comerciales va acompañada de la compra de los principales supermercados originalmente de capitales nacionales y actualmente de grupos económicos regionales así como la instalación de cadenas hoteleras como el Hotel Intercontinental. Estos centros comerciales, albergan tiendas por departamento, franquicias de restaurantes, cafés, ropa y calzado, cines, salas de juegos, librerías, salones de belleza, farmacias, tiendas cosméticas, entre otras. Los servicios de aseo y seguridad son manejados por empresas privadas contratadas por el centro comercial (Caballero, Zelaya, 2008: 19 en revista del POSCAE).*

Es así, en medio del proceso de liberalización económica que en el Distrito Central se erigen como símbolo de la globalización los diferentes malles y plazas comerciales con diseños arquitectónicos muy similares a los que se encontrarían en cualquier parte del mundo, estos espacios son los lugares en donde se comercian marcas y franquicias internacionales.

Los malles y plazas comerciales han tenido gran aceptación por parte de la población del Distrito Central, especialmente entre estratos medios y altos que son los que tienen mayor acceso a estos nuevos mercados. Sin embargo, es evidente que los empresarios han dirigido cada uno de ellos a

ciertos estratos poblacionales lo que de alguna manera está relacionado con el status de las zonas residenciales adyacentes al área del mall.

Hoy en día este tipo de edificaciones ha tomado un rol muy importante sobre todo entre la población consumidora que ve en estos lugares un sitio de socialización, un lugar de ocio y diversión, así como el espacio en el que se desarrollan actividades culturales dentro de la ciudad, pero también los malles y centros comerciales son puntos de referencia dentro de la ciudad y tienden a revitalizar comercialmente la zona geográfica en la que se ubican.

En este sentido, los centros comerciales de Tegucigalpa y Comayagüela tienen la pretensión de convertirse en los nuevos centros de la ciudad conformándose como fragmentos dentro del espacio urbano. Este hecho marca un cambio en la estructura urbana dando lugar al desarrollo de las nuevas centralidades.

En la actualidad el centro comercial tradicional ubicado en el centro fundacional compite con los grandes centros comerciales o malles, su competencia no solo es a nivel comercial y en relación a la centralidad dentro de la ciudad, también está relacionado con el significado histórico, simbólico y cultural que la plaza y el centro ha tenido para la población usuaria y para la ciudad en sí misma.

### **3.4 Policentralidad, Fragmentación Urbana y Segregación Residencial Urbana del Distrito Central**

En la medida en que Tegucigalpa y Comayagüela ha crecido, se desarrollan procesos simultáneos que le dan un nuevo aspecto a su trama urbana. Uno de estos procesos es el surgimiento de la policentralidad constituyendo un cambio notable sobre todo porque hace solo 35 años todo giraba alrededor del centro fundacional. De igual manera los procesos de fragmentación espacial y segregación residencial son cada vez más palpables, de alguna manera estos procesos son producto de la falta de políticas estatales que visualicen el crecimiento de la ciudad como un todo orgánico, contrariamente

mientras se han diseñado pequeñas partes de la ciudad, el resto ha ido creciendo en un completo desorden.

- **Policentralidad Urbana del Distrito Central**

La categoría centralidad espacial hace referencia a la jerarquización o priorización que se realiza de un lugar específico. El lugar central de la ciudad se ha caracterizado por ser el espacio donde se encuentran las máximas expresiones sociales, económicas y culturales de la población.

*La policentralidad es entendida como un significativo aumento del número de funciones y actividades que habían estado localizadas en los centros tradicionales y que ahora se desplazan hacia nuevos lugares del territorio metropolitano (De Mattos, 2002:26).*

Esta categoría de alguna manera es mediada por factores como acceso, distancia, pero también se tiene en cuenta las percepciones asociadas a las escalas de preferencia de la gente.

*El centro no sólo fue el lugar de residencia de las clases sociales de altos ingresos, sino además uno de los paseos públicos destacados, lugar de celebración y ámbito de festejos populares, además concentraba el comercio y las actividades de gobierno (Schelotto, 2008:2).*

*Según Fernando Carrión dentro de la ciudad coexisten múltiples centralidades que tienen distintas funcionalidades, atendiendo al origen histórico, a la concentración de funciones y a la relación con la periferia. Las centralidades urbanas son históricas, no se puede desconocer que dentro de ellas existen tipos de centralidades que se desprenden de dos elementos diferenciadores: la centralidad como equidistancia nacida de una relación que viene de la concentración, la intensidad y la variedad de las funciones central y la otra histórica referida a la acumulación del valor de historia (Carrión, F 2008: 7).*

Al igual que otras ciudades latinoamericanas, la fundación de Tegucigalpa obedece a las Leyes de Indias<sup>5</sup>. Se parte del trazo de una plaza central, alrededor de la cual se concentró la centralidad de la ciudad. Esta centralidad urbana dio lugar a la acumulación de servicios en las cercanías del centro tales como energía eléctrica, calles y avenidas, servicios de saneamiento, de intercambio comercial y financiero, de educación y de salud, entre otras.

La capital de la república hasta los años setenta concentró la centralidad hacia su centro histórico fundacional; es a principio de los ochenta cuando comienza a romperse esa centralidad única sobre todo a partir del momento en el que se gestan la construcción de las sedes de los Poderes del Estado fuera del centro histórico y surge la construcción de los primeros centros comerciales en la periferia de la ciudad.

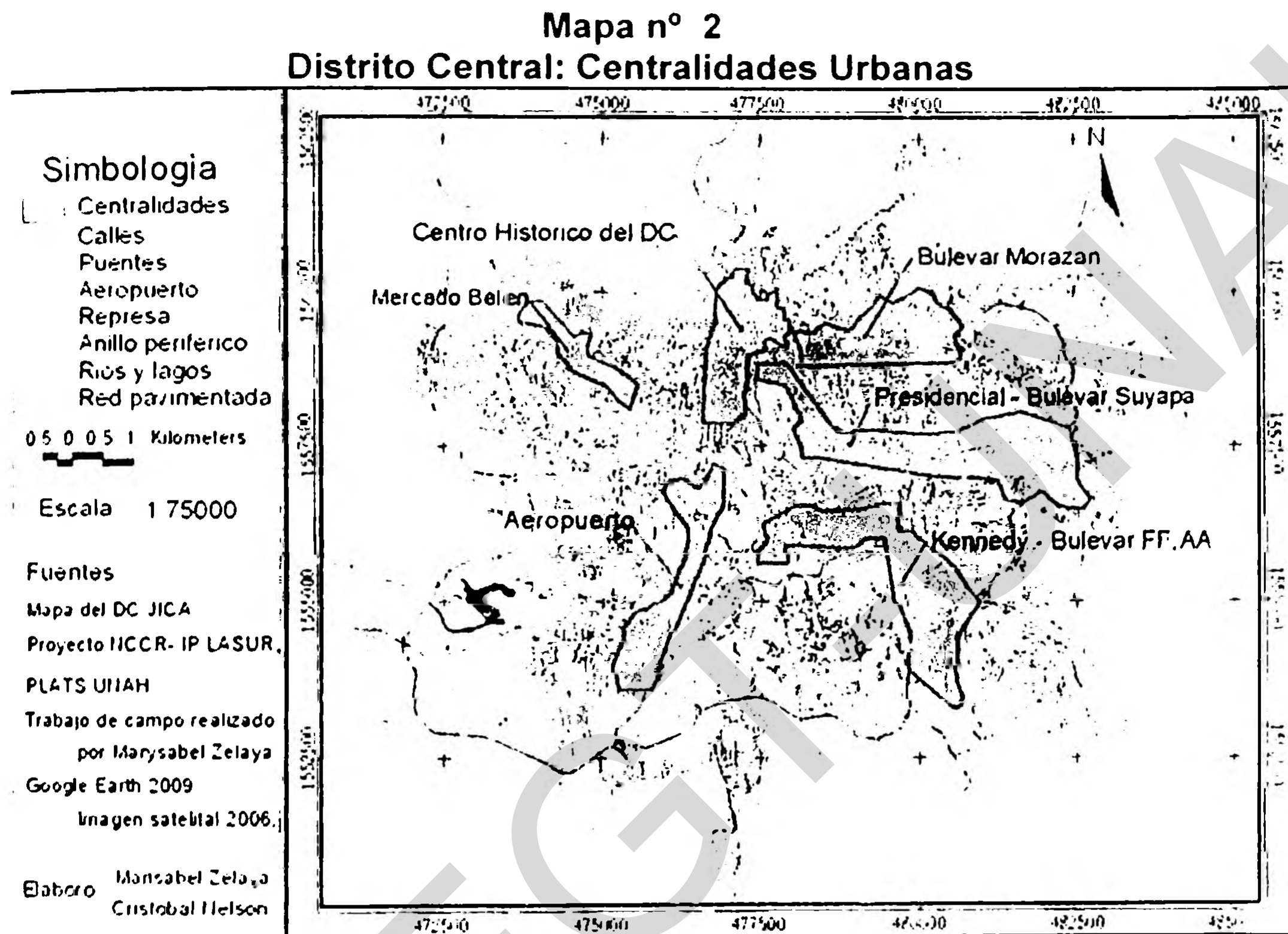
En el caso de Tegucigalpa y Comayagüela se parte de una centralidad fundacional, desde una visión de lo público, de lo estatal y del espacio abierto donde su símbolo principal es la Plaza Central, con el tiempo se ha desarrollado una centralidad funcional marcada por la necesidad de integración en el marco de una ciudad segregada, estas nuevas centralidades se ubican en lugares estratégicos de la capital generalmente construido desde el mundo de lo privado, es decir desde el ámbito empresarial y teniendo como punto de partida los grandes centros comerciales.

Un recorrido por las ciudades de Tegucigalpa y Comayagüela, permitió identificar las principales instituciones y servicios establecidos en distintas áreas de la capital las que se presentan en las tablas nº 12, 13, 14, 15, 16 y 17 y desarrollar una representación geográfica que permita identificar las centralidades urbanas.

---

<sup>5</sup> Leyes de Indias: legislación promulgada por los monarcas españoles para regular la vida social, política y económica entre los pobladores de la parte americana de la Monarquía Hispánica

Las nuevas centralidades en la capital de la República se evidencian en el mapa n° 2.



Fuente: Elaboración propia, trabajo de campo, Proyecto NCCR, LASUR PLATS UNAH

Las zonas que conforman las centralidades urbanas se describen a continuación:

- a. Zona del Centro Histórico que constituye el casco fundacional de la ciudad en donde tradicionalmente se centro la centralidad capital. En este punto se ubica gran parte de las oficinas de gobierno, instituciones educativas, culturales servicios bancarios y comerciales. Los servicios más importantes se muestran en la tabla n° 10.

**Tabla nº 10**  
**Centro Histórico del DC: Principales Instituciones**

Instituciones de gobierno y otras	Oficinas de la Alcaldía Municipal del Distrito Central, Congreso Nacional, Biblioteca Nacional , Archivo Nacional, Hemeroteca, Secretaría de Finanzas, Secretaría de Educación, Jefatura Metropolitana, DEI, Distrito Policial nº 1, Estado Mayor, SANAA
Instituciones Culturales Educativas públicas y privadas	<p><b>Culturales</b> Museo del Hombre, Museo de Historia Republicana, Teatro Nacional Manuel Bonilla, Centro Cultural Merceditas Agurcia, Conservatorio de Música</p> <p><b>Educativas Públicas</b> Francisca Reyes, Estados Unidos de América, Centroamérica, Álvaro Contreras, José Cecilio del Valle Esc. José Trinidad Cabañas , CAISI</p> <p><b>Educativas Privadas</b> Liceo José Martí, Gustavo Adolfo Alvarado, Ramón Rosa, Honduras , IMTIAM, Cultura Nacional ,Atlántida Gabriela Mistral, Jehová Jireh, Moderno, Gregg Hondureño, Guillen Zelaya, Inmaculada Concepción, IHER, Universidad Polivalente, Escuela Enmanuel, Guardería Brazos Abiertos.</p>
Principales Comercios	La Curacao, El Gallo mas Gallo, Electra, Tropigas Mendels, Carrión, Mercado Los Dolores, Centro Comercial La Isla, Charlie, Unlimited, Larach, Supermercado PAIZ, Supermercado La Colonia

Fuente: Elaboración propia, trabajo de campo, Proyecto NCCR, LASUR PLATS UNAH

- b. Zona del Boulevard de las Fuerzas Armadas-Kennedy, delimitada por las colonias Honduras, Kennedy, Las Colinas, Miraflores, Plaza, Miramontes, Las Brisas. Esta centralidad toma fuerza a partir de los años ochenta con el surgimiento del Centro Comercial Plaza Miraflores y la sede de algunos centros financieros. Los servicios más importantes se muestran en la tabla nº 11.

**Tabla nº 11**  
**Zona Bulevar Fuerzas Armadas- Kennedy: Principales Instituciones**

Instituciones de gobierno y otras	Contraloría General , Corte Suprema de Justicia, Cancillería General de la República, Instituto de la Propiedad, IMPREMA, COPEMH Registro Nacional de las Personas, TELETON, COHCIT, IHMA INHFA, HONDUTEL, Rap Foshovi, Tránsito, INFOP
Instituciones Culturales Educativas públicas y privadas	<b>Publicas</b> UPN, CIIE, Escuela Rep. de Nicaragua, Escuela John F Kennedy, Escuela Oswaldo López Instituto Abraham Lincoln Escuela Normal Mixta, Instituto Honduras, Instituto Nimia Baquedano, Escuela Roberto Sosa, Técnico Honduras Escuela Esteban Guardiola, Instituto Jesús Milla Selva <b>*Privada</b> Vida Abundante, Elvel School, Liceo Franco Hondureño, Intercontinental, Hillcrest, Escuela Toribio Bustillo, UNITEC Fuente de Divina, Luz y Verdad <b>*Culturales</b> CHIMINIKE
Principales Comercios	Plaza Miraflores, Mall Las Cascadas, Santa Mónica Miraflores, DIUNSA, Santa Mónica Kennedy, La Curacao, Tropicigas Despensa Familiar, Paiz, Maquilas de ropa, Mercado Jacaleada, La Colonia.
Instituciones Financieras	Atlántida, HSBC, Banpaís, Ficohsa, Citi, BAC-Bamer Promerica, Occidente, LAFISE, FICENSA, Banhcafé Continental, Los Trabajadores, Cooperativa Sagrada Familia, Cooperativa Chorotega.
Plazas, parques e iglesia	El Cerrito de la Felicidad, Parque Kennedy, Plaza Cuba, Estadio Emilio Larach, Vida Abundante , Iglesia Miraflores, Iglesia Bautista Miraflores, Soldados de la Cruz, Iglesia Católica San Juan Bautista
Instituciones Hospitalarias	DIME, Hospimed, IHSS,

Fuente: Elaboración propia Trabajo de Campo Proyecto NCCR, LASUR PLATS UNAH

- c. Zona de Casa Presidencial-Zona del Bulevar Suyapa, esta centralidad parte del Estadio Nacional hasta la zona de la Basílica de Suyapa, esta centralidad se ha desarrollado con mucha fuerza a partir de los años noventa sobre todo cuando se empezó a poblar la zona del bulevar Suyapa. Los servicios más importantes se muestran en la tabla nº 12.



**Tabla nº 12**  
**Zona Bulevar Suyapa-UNAH: Principales Instituciones**

Instituciones de gobierno y otras	Casa Presidencial , UNAT, ENEE, Secretaria de Trabajo, Bomberos , Secretaría de Gobernación, SETCO, PRONADERS Comisionado Nacional, Colegio de Ingenieros Civiles, Colegio de Ingenieros Químicos, Colegio de Arquitectos, TELEVICENTRO, TORRE LIBERTAD
Instituciones Culturales Educativas públicas y privadas	<b>Públicas</b> Escuela Manuel Soto, Escuela Honduras, UNAH, <b>*Privada</b> Instituto Hondureño de Negccios, Instituto Técnico América. Las Gemas, Antares, Aldebarán, Escuela Americana
Principales Comercios	Mall Multiplaza, Plaza Versailles, Plaza Urbana, Santa Mónica UNAH, Santa Mónica Casa Presidencial, Megalarach.
Instituciones Financieras	Atlántida, HSBC, Banpaís, Ficohsa, Citi, BAC-Bamer Promerica, Occidente, LAFISE, FICENSA, Banhcafé Continental, Los Trabajadores, Cooperativa Elga, Banco Centroamericano de Integración Económica, Bolsa de Valores
Plazas, parques e iglesia	Estadio Nacional, Parque Lempira Reina, Cancha Berrinche, Coliseum Nacional de Ingenieros, Villa Olímpica, Iglesia San Martin de Porres, CCI, Basilica de Suyapa
Instituciones Hospitalarias	Centro de Salud Alonso Suazo, Materno Infantil, Hospital Escuela

Fuente: Elaboración propia Trabajo de Campo Proyecto NCCR, LASUR PLATS UNAH

- d. Zona del Bulevar Morazán. Esta centralidad se desarrolla entre el barrio Guadalupe y la zona de la Colonia 21 de Octubre, abarcando el bulevar Morazán y el bulevar Los Próceres. Los servicios más importantes se muestran en la tabla nº 13.

**Tabla nº 13**  
**Zona Bulevar Morazán: Principales Instituciones**

Instituciones de gobierno y otras	Secretaría de Turismo, INE, Ministerio Público INAM, Asilo de Ancianos , Embajada Americana, Embajada de España
Instituciones Culturales Educativas públicas y privadas	*publicas República de Costa Rica, Escuela para Ciegos, Escuela Fraternidad , *privadas IHCI, Alianza Francesa, Dowal School, Nashville *culturales Alianza Francesa
Principales Comercios	Los Castaños, EL Dorado, Plaza Savannah, Parque Comercial Los Próceres, Centro Comercial Maya, Plaza Criolla, Centro Los Jarros
Instituciones Financieras	Atlántida, HSBC, Banpaís, Ficohsa, Citi, BAC-Bamer Promerica, Occidente, LAFISE, FICENSA, Banhcafé Continental, Los Trabajadores, Cooperativa Sagrada Familia
Plazas, parques e iglesia	Parque Las Lomas , Parque España, Iglesia Medalla Milagrosa, Iglesia La Guadalupe
Instituciones Hospitalarias	San Felipe, El Tórax, Hospital Adventista, Medical Center

Fuente: Elaboración propia Trabajo de Campo Proyecto NCCR, LASUR PLATS UNAH

- e. Zona del Aeropuerto Internacional Torcontín que además de concentrar los servicios aeroportuarios también concentra servicios aduaneros, financieros y área de restaurantes. Los servicios más importantes se muestran en la tabla nº 14.

**Tabla nº 14**  
**Zona Aeropuerto: Principales Instituciones**

Instituciones de gobierno y otras	Aduanas aeroportuarias , Fuerza Aérea Hña, Aeropuerto Toncontin , Interpol
Instituciones Culturales Educativas públicas y privadas	* Público Las Torres, Saúl Zelaya Jiménez, Cámara Junior, Academia Nacional de Policía *Privada ITEEC, 15 de septiembre , José Cecilio del Valle Summer Hill, La Estancia, Del Campo, Universidad Nuevo Milenio
Principales Comercios	Santa Mónica Toncontin, Metromall, Plaza Loarque, Perisur
Instituciones Financieras	Atlántida, HSBC, Banpaís, Ficohsa, Citi, BAC-Bamer Promerica, Occidente, LAFISE, FICENSA, Banhcafé Continental, Los Trabajadores,
Plazas, parques e iglesia	Parque Colon, Iglesia 15 de septiembre, Iglesias del Loarque, Iglesia de la Fuerza Aérea
Instituciones Hospitalarias	Hospital Militar

Fuente: Elaboración propia Trabajo de Campo Proyecto NCCR, LASUR PLATS UNAH

- f. Zona de Mercado Belén esta zona concentran grandes bodegas de alimentos, venta de ropa y zapatos y achinería, se ha conformado un área de restaurantes de franquicias internacionales, pero también se prestan servicios financieros. Los servicios más importantes se muestran en la tabla nº 15.

**Tabla nº 15**  
**Mercado Zonal Belén: Principales Instituciones**

Instituciones de gobierno y otras	Educación de Adultos, Estación Policial Belén, Instituto Forestal
Instituciones Culturales Educativas públicas y privadas	*privada Instituto San Francisco, Renacimiento, Juan Pablo II *publica Esteban Guardiola, Escuela Guatemala, Instituto Luis Bográn
Principales Comercios	Mercado Zonal Belén, Centro Comercial Mamanila
Instituciones Financieras	Atlántida, HSBC, Banpaís, Ficohsa, Citi, BAC-Bamer Promerica, Occidente, LAFISE, FICENSA, Banhcafé Continental, Los Trabajadores,
Plazas, parques e iglesia	Iglesia Evangélica Mi Viña, Puerta al Cielo, Iglesia San Francisco
Instituciones Hospitalarias	Medicasa

Fuente: Elaboración propia Trabajo de Campo Proyecto NCCR, LASUR PLATS UNAH

El crecimiento poblacional dio lugar a la ocupación de los espacios situados en la periferia dando lugar a transformaciones en el ámbito territorial y al surgimiento de nuevas áreas de atracción que han constituido las nuevas centralidades, las que surgen en parte por la relación oferta-demanda de los bienes y servicios que tiene la ciudad y porque se origina en sectores que tienen el potencial densificarse habitacionalmente y por otra por los efectos de la globalización sobre la ciudad, proceso que se presenta como una de las tendencias de las nuevas dinámicas urbanas.

En general estas áreas de la capital prestan servicios similares, no se presentan como sectores especializados de determinadas servicios, por lo que no se evidencia una gran diferenciación entre ellos.

De Mattos (2002) sugiere que este fenómeno afecta a la estructura, organización, funcionamiento y la imagen urbana. En el caso de Tegucigalpa y Comayagüela estos procesos están en pleno auge, son evidentes los cambios que están sufriendo estas ciudades en relación a su estructura y funcionamiento, sin embargo, hasta la fecha las autoridades competentes no han implementado un Plan Maestro a largo plazo que permita organizar y

visualizar el crecimiento de las ciudades y su relación respecto a las nuevas centralidades.

- **Fragmentación Urbana y Segregación Residencial en el Distrito Central**

La fragmentación urbana es un proceso inherente a la conformación de la ciudad, esta se va construyendo como un mosaico en donde el suelo tiene diferentes usos y formas, en ese sentido, se distingue en el espacio urbano áreas residenciales, comerciales, industriales y recreativas, entre otras.

El espacio urbano también refleja las diferencias de la sociedad, lo que es evidente en el proceso de segregación residencial que refleja la compleja estructura de grupos sociales y sus diferencias socioeconómicas.

En el Distrito Central la fragmentación urbana, está ligada a procesos de desigualdad social que se manifiesta en mecanismos de exclusión social expresado en imágenes, comportamientos, barreras reales o simbólicas; de ahí se observa que en determinadas puntos de la ciudad se ubican barrios en precario la mayoría producto de procesos de recuperación de tierras con escasos equipamientos y servicios en donde aunque no haya barreras físicas si existen barreras invisibles relacionadas con el miedo al otro o la territorialización de los espacios por parte de maras, pandillas o barras bravas que provocan aumento de la inseguridad y violencia en estos vecindarios; y en otro extremo se establecen urbanizaciones cerradas y áreas residenciales limitadas por barreras o muros perimetrales en donde reina el encierro y más aun el encierro dentro del encierro puesto que sus habitantes tienen escasa relación entre sí, la alteridad queda a un lado, no hay evidencia de cohesión social.

En general la ciudad va creando barreras cada vez más rígidas que muestran una fuerte separación entre quienes pueden adaptarse al nuevo contexto y quienes simplemente se quedan fuera de él.

En el Distrito Central se está desarrollando un cambio en el patrón tradicional de segregación espacial y residencial que se manifiesta en nuevas alternativas de desarrollo residencial dirigidas a las élites o grupos medios altos, muchos de estas urbanizaciones han comenzado a construirse en áreas periféricas de la ciudad y surgen bajo el concepto de urbanizaciones cerradas, por otra parte se observa que muchos de los antiguos residentes de barrios de alta renta han empezado a construir sus viviendas en municipios cercanos a la capital (Valle de Ángeles, Santa Lucía, Ojojona), permitiéndoles gozar de la tranquilidad que ofrecen estos municipios pero a la vez les brinda la facilidad de desplazarse a la ciudad rápidamente. Al igual que en la ciudad en estos municipios se genera una polarización social, una separación social en el espacio entre los grupos sociales acomodados y los nativos del municipio de igual manera se presenta un aumento en la renta del suelo.

Uno de los casos mas emblemáticos a nivel de urbanizaciones cerradas que se construyen en el Distrito Central es el de Residencial Los Hidalgos que proyecta construir más de 2000 viviendas distribuidas en 10 circuitos cerrados rodeados a la vez por una muralla que semeja los castillos de la época feudal, el proyecto dispondrá de áreas verdes, canchas recreativas, club privado, centro comercial, iglesia y escuela; de tal manera que sus residentes sólo vean la necesidad de salir de la urbanización con el propósito de ir a sus trabajos.

### Municipio del Distrito Central: Residencial Los Hídalgos



Foto: Marysabel Zelaya Ochoa, 2008

La segregación espacial y residencial genera asimismo una auto segregación que quizá en un primer momento este marcada por barreras físicas, tangibles que impiden el acceso a ciertos espacios y bienes, pero que con el tiempo también se marca por barreras mentales, intangibles que acentúan la desigualdad social y la exclusión.

Procesos como el crecimiento poblacional, la expansión comercial, la policentralidad y la fragmentación urbana han contribuido a la redefinir la configuración de las ciudades de Tegucigalpa y Comayagüela, evidenciando formas de segregación ligados a la distribución de las clases sociales en el territorio, resalta en el desarrollo de estos procesos la pérdida de los espacios públicos y la creciente privatización de los espacios lo que de alguna manera está ligado a fenómenos sociales como la violencia e inseguridad.

## CAPITULO IV

### VIOLENCIA EN HONDURAS

El capítulo 4 aborda de manera general la problemática de la violencia e inseguridad que se vive a nivel nacional y el caso específico del Distrito Central, contexto que permite establecer la relación que existe entre las manifestaciones de violencia y la crisis de los espacios públicos urbanos en la ciudad capital.

#### 4.1 Consideraciones Generales

En Honduras el tema de la violencia e inseguridad ha cobrado gran notoriedad en los últimos años. A diario los medios de comunicación muestran como esta situación azota la población poniendo en riesgo su bienestar físico emocional y mental.

La evidencia más notoria de la violencia e inseguridad se manifiesta en los principales centros urbanos del país, el Distrito Central y San Pedro Sula, en donde según la Encuesta de Percepción sobre Desarrollo Humano realizada en el 2005, 45% de las personas encuestadas manifestaron haber sido víctimas de robo en estas dos ciudades, el crecimiento de los índices de violencia en estas ciudades quizá esté relacionado con el hecho de que gran parte de la población se concentran en estas zonas (aproximadamente el 23% del total poblacional para el 2008) lo que genera mayor demanda de servicios públicos, fuentes de empleo, viviendas, congestionamiento vial, falta de espacios recreativo. Todas estas demandas insatisfechas son causa de una problemática social que en muchas ocasiones se desencadena en violencia e inseguridad ciudadana.



*De acuerdo al PNUD, la violencia e inseguridad no es un problema exclusivamente urbano. Puesto que para el mismo periodo (2005), el 8% de la población rural declaró un familiar asesinado, 11% en áreas urbanas intermedias, 13% en el Distrito Central y 16% en San Pedro Sula (PNUD, IDH 2006: 87).*

*Datos estadísticos presentados por la Dirección General de Medicina Forense del Ministerio Público, muestran como se han incrementado los eventos violentos; para el caso los homicidios han pasando de 47.5 homicidios por 100,000 habitantes en 1997 a 90.5 en el 2001 para Tegucigalpa; y de 78 a 126 para San Pedro Sula en los mismos años (Rubio, M 2002:56).*

Este clima de inseguridad y violencia se ve reflejado en parte en la cantidad de denuncias interpuestas por la población víctima, que busca la aplicación de justicia (Ver tabla nº 16).

A pesar que los datos estadísticos muestran un incremento en las denuncias se considera que no toda la población denuncia los delictivos que sufre, muchas veces porque considera que las autoridades responsables no actúan como corresponde y que los delitos quedan en la impunidad. Lo que es importante resaltar en este caso es la pérdida de confianza por parte de la ciudadanía a las autoridades competentes.

**Tabla nº 16**  
**Honduras: Incremento de la Violencia**

<b>Años</b>	<b>1988</b>	<b>1992</b>	<b>1994</b>	<b>1996</b>	<b>1998</b>	<b>2000</b>
<b>Denuncias</b>	9,949	13,162	25,192	34,412	46,200	54,270

Fuente: Datos de la Dirección Nacional de Investigación (1986) y de la Dirección General de Investigación Criminal (1992 – 2000).

*Factores como la pobreza, la exclusión, la corrupción, el tráfico y consumo de drogas, el crimen organizado, la falta de empleo, la inestabilidad laboral, la insatisfacción de necesidades básicas para el grueso de la población, las políticas económicas implementadas por los últimos gobiernos y la inexistencia de políticas sociales que respondan a las grandes necesidades de la mayoría de la población posibilitan o generan un clima propicio para la violencia. Unido a lo anterior existen factores de tipo subjetivo que tienen que ver con la cultura predominante en nuestra sociedad, plagada de discriminación, intolerancia, desconfianza, falta de solidaridad y en última instancia en manifestaciones de los desequilibrios de poder entre diferentes grupos sociales que, además, es reproducida a diario con mensajes en los medios de comunicación o en cualquier otra esfera social y política (CDM, 2005:10).*

El tema de la violencia e inseguridad tiene múltiples vinculaciones y afecta de manera directa e indirecta a toda la población en general, esta situación hace necesaria reflexionar alrededor de iniciativas que contribuyan a disminuir los procesos de exclusión, segregación, fragmentación y el debilitamiento de la cohesión social en el país.

#### **4.2 Los Grandes Delitos en Honduras**

La violencia e inseguridad ha estado presente en nuestro país casi de manera permanente, sin embargo, en los últimos diez años se ha presentado un vertiginoso crecimiento de delitos bajo diversas modalidades.

Esta situación ha generado el reclamo de la población ante las autoridades locales y nacionales puesto que se considera que ya no hay espacios ni lugares seguros y la población teme por su vida y por la seguridad de sus bienes.

Según el ex Ministro de Seguridad Lic. Oscar Álvarez en su período (2002-2006) se contrató los servicios de la compañía consultora internacional Mackenzie, quien realizó un diagnóstico sobre la situación de violencia e inseguridad en el país. El estudio reveló que los delitos más graves

detectados en el país fueron: el robo de automóviles, el robo de bancos, la asociación ilícita (maras y pandillas) y los delitos conexos y el narcotráfico. En la actualidad se observa que los delitos más frecuentes están ligados al narcotráfico y el secuestro.

- ***El Robo de Automóviles***

Este ha sido uno de los delitos de mayor incidencia en el país, según informes de la Policía de Investigación la mayor parte de estos robos se dan mediante asalto a mano armada y son ejecutadas por bandas que operan a nivel nacional y regional.

Estas células criminales trabajan por pedidos o encargos de vehículos que les hacen los llamados "topes" a cuyas manos van a dar los carros después de que son robados. Al identificar su objetivo los robacarros interceptan a la víctima y la despojan de su vehículo, lo lamentable es que muchos de estos asaltos a mano armada también involucran la muerte de las víctimas, generando pérdidas irreparables para muchas familias hondureñas.

La Policía ha detectado que estas bandas operan a nivel regional, en el caso de los países centroamericanos el índice del robo de vehículos ha aumentado, creando una pérdida sustantiva para los propietarios y para las compañías aseguradoras. Muchos de estos vehículos pasan de un país a otro en la región Centroamericana en donde se ofertan bajo ligeras modificaciones en las series de los motores y presentación de documentos falsos o caso contrario son desmantelados en término de horas y sus piezas ofertadas en puntos clandestinos que operan en distintos puntos de la ciudad.

Particularmente en Honduras hasta el 2007 las compañías aseguradores reportaron haber perdido 120 millones de Lempiras en robo de vehículos y lo que puede incidir en el aumento de precio de las pólizas de seguros. Las ciudades que reportan el mayor robo de vehículos son San Pedro Sula,

Tegucigalpa y La Ceiba, a nivel departamental el primer lugar lo ocupa Cortés (Ver tabla n° 17).

**Tabla n° 17**  
**Honduras: Robo de Autos y Motocicletas, I Semestre del 2009**

<b>Robo de Autos y Motocicletas</b>	<b>N°</b>	<b>%</b>
Motocicletas	83	30
Vehículos	191	70
<b>Total</b>	<b>274</b>	<b>100</b>

Fuente: DGIC, Oficina de Planeamiento Estratégico, 2009

- ***Asociación Ilícita***

A partir de los años noventa los delitos cometidos por las maras y pandillas comienzan a aflorar en todos los medios de comunicación, específicamente 1995 es un año que se asocia con el surgimiento y proliferación de las maras sobre todo por la abolición del servicio militar obligatorio por parte del Congreso Nacional, estableciendo un servicio militar voluntario y educativo, que estaba sentado sobre la posibilidad de crear conciencia entre la juventud hondureña de prestar este servicio a la patria; la respuesta a este llamado fue muy escasa por parte de los jóvenes a tal grado que los batallones quedaron casi vacíos, sin embargo, las pandillas continuaron creciendo en los años subsiguientes. En este mismo año las pandillas aparecen como un problema a nivel centroamericano y se comienzan a hacer los primeros esfuerzos a nivel regional para controlar la situación.

Es durante el gobierno del Lic. Ricardo Maduro Joest (2002-2006) que se implementa en Honduras la Ley Antimaras, inspirada en parte en la política de quien fue alcalde de Nueva York, Rudy Giuliani. Esta medida promovió una reforma del Código Penal en su artículo 332 y la adopción de una legislación que establecía penas de doce años de prisión por ser miembro de una mara, aumentadas más adelante a 30 años, la Ley Antimaras que entra en vigencia el 23 de agosto del 2003.

Artículo 332 del Código Penal reformado:

*Se sancionará con la pena de nueve (9) años de reclusión y multa de diez mil (L. 10.000.00) a doscientos Mil (L. 200.000.00) Lempiras a los jefes o cabecillas de maras, pandillas y demás grupos que se asocien con el propósito permanente de ejecutar cualquier acto constitutivo de delito. Con la misma pena de reclusión establecida en el párrafo anterior rebajada en un tercio (1/3), se sancionará a los demás miembros de las referidas asociaciones ilícitas. Son jefes de cabecillas, aquellos que se destaquen o identifiquen como tales y cuyas decisiones influyan en el ánimo y acciones del grupo.*

A partir de su aprobación el gobierno inicio a través del Ministro de Seguridad de ese entonces Lic. Oscar Álvarez una masiva persecución contra todas aquellas personas que anduviesen tatuados con los símbolos de alguna mara en particular o que mostrasen signos de pertenecer a una de ellas, en ese sentido el ejército junto a la Policía Nacional emprendió fuertes operativos en los principales barrios y colonias de los principales centros urbanos del país. En declaraciones, el ministro Álvarez aseguraba que los operativos habían logrado reducir de 20 a 10 el número de muertes violentas por semana, lo que significa una baja de 50%, en Tegucigalpa y otras ciudades, atribuyendo los delitos de asesinato a las pandillas juveniles.

La Ley Antimaras es totalmente represiva, establece la retención, entre cuatro y doce años, a todos aquellos pandilleros que podrían cometer un delito. De ahí que las cárceles hondureñas se llenaron de pandilleros que fueron arrestados, pero no sometidos a juicio. Ante esta situación muchos de los jefes de pandillas idearon nuevas estrategias y continuaron operando desde las cárceles haciendo uso de la telefonía celular o a través de las visitas semanales que recibían. No es sino hasta marzo del 2008 que se ha limitado el uso de la telefonía celular y fija a los privados de libertad.

*En la actualidad algunos consideran que en Honduras la acción de las maras y pandillas esta encubierta bajo una nueva modalidad la de las barras deportivas. Se considera que los pandilleros han comenzado a infiltrarse en este tipo de organización. Otros consideran que los mareros han bajado su perfil ante la sociedad, elevando su "estatus" delincuencia, pues ahora se dedican a la venta de droga o al sicariato y ya no protagonizan desastres en sectores conflictivos del país, ni molestan a los habitantes de las colonias, al estilo de los rateros comunes (La Tribuna, 20 de Abril 2009).*

Usualmente los términos maras y pandilla se usa de manera indiferenciada, sin embargo, el origen de estos dos grupos es completamente diferente, por lo que vale la pena hacer la aclaración.

*Las maras son un fenómeno con raíces transnacionales, mientras que las pandillas son instituciones nacionales, localizadas, grupos de cosecha propia, herederas de la tradición de los grupos juveniles que siempre hubo en Centroamérica. Aunque hace 20 años las pandillas estaban presentes en toda la región, hoy perviven en Nicaragua, y en un grado mucho menor en Costa Rica, mientras que este fenómeno de agrupamiento juvenil ha sido suplantado casi completamente por las maras en El Salvador, Guatemala, y Honduras (Rodgers, D 2008).*

En las dos últimas décadas, las pandillas juveniles han tomado especial relevancia en Centroamérica, convirtiéndose tanto en un problema de inseguridad pública como en objeto de preocupación para los gobiernos y de temor entre la población, sobre todo en los países como El Salvador, Honduras y Guatemala, pero con un desarrollo similar también en Nicaragua y Costa Rica.

*El fenómeno de las maras y pandillas en Centroamérica data de los años ochenta, sin embargo, se vuelve más evidente hacia la década de los noventa, influenciadas por el retorno de pandilleros centroamericanos de los Ángeles, California, quienes terminaron imponiendo paulatinamente las identidades pandilleriles norteamericanas a las pandillas locales (Cruz, J 2005:28).*

*La literatura especializada ha comenzado a hablar de la globalización del fenómeno de las pandillas (Hagedorn, 2006), entendiéndose por dicha globalización la aparición de pandillas similares a las estudiadas tradicionalmente en Estados Unidos en otros puntos del planeta. De acuerdo con esta literatura, en las últimas décadas se han producido una serie de cambios socio-económicos y culturales que han facilitado la reproducción de las condiciones que dieron lugar a la aparición de las pandillas delictivas en las grandes ciudades americanas y a su proliferación en tiempos más recientes (Demoscopia, 2007:9,10).*

*El criminólogo norteamericano John Hagedorn (2006:181) ha listado una serie de factores que en su opinión han favorecido la globalización de las pandillas.*

*Estos factores incluirían: la urbanización sin precedentes que se ha generalizado en todo el mundo; la retirada del Estado como consecuencia de políticas neoliberales y el recorte de políticas asistenciales. Ello ha producido el debilitamiento de instituciones sociales capaces de gobernar la conducta de jóvenes marginales, fomentando una serie de vacíos ocupados por pandillas delictivas que cuestionan el monopolio de la violencia del Estado, el fortalecimiento de identidades culturales alternativas que se ha convertido en un método de resistencia a la marginalización en los jóvenes, tanto para hombres como mujeres, siendo la pandilla una de estas identidades culturales alternativas, la polarización económica, los crecientes grados de desigualdad y la marginalización de sectores enteros de la sociedad lo que aporta un fundamento económico importante para estas agrupaciones de jóvenes, y finalmente, los flujos migratorios ligados a estos procesos económicos que han contribuido a crear minorías étnicas y de inmigrantes que son marginadas y geográficamente segregadas (Hagedorn, 2002:101, 120).*

*En el caso de Honduras la existencia de grupos de jóvenes que pertenecen a maras y pandillas data de la década de los ochenta; Leticia Salomón (1993), señala que las maras y pandillas en Honduras se originaron entre 1985 y 1989 vinculado a la proliferación y el consumo de drogas entre adolescentes de Educación Media. Para 1985 el gran problema era la proliferación del*

*pandillerismo estudiantil, no es sino hasta 1990-1993 que el problema se hace evidente ya que este período se caracterizó por la proliferación de la violencia común (Salomón, L 1993: 73).*

**Figura nº 1**  
**Distribución de las Maras en Honduras**



Diario *El Herald*, 16 de junio 2006

En relación a los determinantes que explican el hecho de que un joven se una a la mara se menciona la fragmentación familiar, la violencia en el hogar o una psicología particular, sin embargo, existen factores estructurales como los altos niveles de exclusión social y de desigualdad que se manifiesta en bajos niveles de educación lo que limita su inserción laboral, falta de acceso a servicios de salud, servicios básicos y pobreza, además de la ausencia del Estado en la elaboración de políticas que permitan la inclusión de los jóvenes en los diferentes ámbitos sociales. Las pandillas y maras pueden ser vistas



como instituciones que intentan crear un espacio de inclusión con sentido de pertenencia para sus miembros y a veces, para sus comunidades locales.

Gran parte de las maras surgen en los entornos urbanos que sufren de grandes transformaciones producidas por el crecimiento poblacional, territorial e infraestructural caracterizado por la rapidez y la falta de organización. En la vida cotidiana de los jóvenes esto se traduce en procesos de hacinamiento urbanístico en los que la aglomeración personal y la falta de espacios para los miembros de la familia constituyen la nota dominante, lo cual los expulsa a la calle y, con ello, a los grupos de amistades que hay en la misma. Generalmente las maras y pandillas utilizan los espacios públicos urbanos para reunirse, estos espacios se manejan bajo parámetros de territorialidad que se evidencian generalmente a través de símbolos. La territorialidad sobre el espacio permite realizar actividades recreativas y delictivas, así como lucrativas y de mercado. Al apropiarse de estos espacios aumenta la crisis en los espacios públicos de los barrios y colonias capitalinas, consecuentemente la percepción de inseguridad sobre el espacio público

Algunos consideran que los y las pandilleros son una lacra social que debe ser eliminada, sin embargo, vale la pena analizar el problema más allá de la apariencia y reflexionar como las condiciones de desigualdad, exclusión y segregación social, generen sentimientos de frustración, que en conjunto con otros factores, dan lugar a la organización de este tipo de grupos de pandilleros y el aumento de la violencia y por ende de la inseguridad ciudadana.

- **Asalto a Instituciones Bancarias**

Otro de los grandes delitos que han tenido incidencia en el país es el asalto de sucursales bancarias esto ha provocado que se extremen las medidas de seguridad tanto al interior de sus instalaciones como fuera de ellas. La

mayoría de los bancos han instalado dispositivos electrónicos que permiten la detección de metales a los 'usuarios que hacen uso de los servicios bancarios, esto impide el ingreso de armas, llaves, monedas y cualquier otro tipo de instrumentos metálicos.

La instalación de estos sistemas de seguridad al interior de las agencias bancarias ha disminuido considerablemente los asaltos. Sin embargo, muchos de los clientes han sido asaltados al salir de los banco. En ese sentido, se ha restringido el uso de celular en las instalaciones bancarias, esto porque se comprobó que los delincuentes ingresan a los bancos, hacen fila y desde ahí observan a todos los clientes identificando sus víctimas para asaltarlos fuera del banco. Una vez que los malhechores ubican a la víctima salen tras ellas; se aseguran de identificar su vehículo para después darle persecución y en la mejor oportunidad las interceptan y les roban. También se prohibió al personal de los bancos y especialmente a las y los cajeros hacer uso de celular esto para impedir el intercambio de información a través de la telefonía móvil

Otra de las modalidades utilizadas para asaltar los bancos ha sido utilizar uniformes de agentes policiales; para el caso uno de los últimos asaltos que se perpetuo en diciembre del 2008 en la comunidad de San Alejo en Tela, Atlántida fue realizado por un pelotón de 15 individuos uniformados de policías, usando chalecos antibalas, fusiles AK-47 y pistolas estos lograron robarse un botín de tres millones de Lempiras.

Relacionado con el asalto a las agencias bancarias y usuarios, también se han identificado el robo a los carros utilizados para transportar valores monetarios, aun y cuando estos vehículos generalmente son blindados en ocasiones han sido víctimas de emboscadas perdiendo el dinero que transportan.

- **Narcotráfico y el Crimen Organizado**

En Honduras, la conformación de grupos delictivos organizados data de décadas atrás, esta se evidenció con el tráfico de influencias políticas para el

enriquecimiento ilícito, la fabricación de aguardientes clandestinos, la defraudación fiscal, el robo de bienes sagrados de la Iglesia Católica y el saqueo de las zonas arqueológicas, el tráfico de pasaportes, el soborno a funcionarios públicos de niveles alto medio, robo a bancos así como a vehículos terrestres y aéreos, falsificación de monedas y documentos públicos, tráfico de cédulas de identidad, de armas, explosivos y materiales relacionados, así como de inmigrantes, niños y trata de blancas (prostitución). También se trafica con animales en peligro de extinción y plantas exóticas para venderlos nacionalmente y en el exterior.

*El narcotráfico, es una de las manifestaciones más sofisticadas del crimen organizado, y a nivel transnacional comenzó a tener notoriedad en Honduras en la década de 1970, al ser un país de tránsito de la cocaína producida en América del Sur y cuyo destino principal era Estados Unidos de América. Desde sus inicios contó con la complicidad de miembros oficiales superiores de las Fuerzas Armadas, entidad que gobernaba el país desde 1963. La mayoría de la población ignoraba la existencia del narcotráfico, hasta que el 3 de diciembre de 1977 fueron secuestrados y luego asesinados Mario y Mary Ferrari, quienes estaban vinculados al tráfico de cocaína, armas y esmeraldas con Juan Ramón Mata Ballesteros, capo de origen hondureño residente en Colombia. Este hecho tuvo gran publicidad y trajo a la palestra pública que los traficantes de drogas situados en Colombia tenían eslabones en Honduras y que miembros de las Fuerzas Armadas, a nivel de máxima jerarquía y organismos de inteligencia, eran sobornados y utilizados por el hasta ese tiempo desconocido, Mata Ballesteros (Ortéz, R 2007).*

*La historia del narcotráfico en Honduras consta de tres momentos: el primero identifica al país de lugar de tránsito, el segundo como lugar de consumo, y ahora se ha considerado país de producción de marihuana, sospecha de lavado de activos y tentáculos en la narco política. Sin embargo, este hecho no se ha comprobado plenamente si se sabe que en el país se produce marihuana, ya que se han detectado plantaciones en el norte del departamento de Francisco Morazán, y en los departamentos de Yoro y Olancho, ubicados en el norte y el oriente del país, respectivamente (Mejía , T, 2002).*

Se considera que la droga es vendida en el mercado local, particularmente en las ciudades de San Pedro Sula, La Ceiba, Tela y Cortés, en la zona norte, donde opera el mayor flujo de turistas extranjeros, en su mayoría estadounidenses o europeos, que se ubica en los hoteles ubicados en las playas.

*Los departamentos de Copán, Colón y Yoro son parte de la ruta de trasiego de drogas que ingresan al país procedente de los países sudamericanos, especialmente Colombia, y que salen en dirección a Guatemala, México y los Estados Unidos. Según datos del International Narcotics Control Strategy Report (INCSR), 2009, el Estado hondureño incauto en el año 2008, 6.5 toneladas métricas de cocaína, 2 kilogramos de crack, 19.6 kilogramos de heroína, alrededor de 3 toneladas métricas de marihuana procesada y 3.5 millones de píldoras de pseudoefedrina, 721 personas fueron arrestadas por tráfico de drogas. Incautaron adicionalmente 4, 324,446 millones de dólares en efectivo y 6.7 millones de dólares en activos (INCSR, 2009:1).*

Como país de tránsito, Honduras es vulnerable por sus extensas fronteras marítimas y terrestres, sus limitados controles aduaneros, bajos salarios de sus oficiales, la existencia de una indeterminada cantidad de pistas clandestinas y la poca capacidad de la Fuerza Naval, una rama de las Fuerzas Armadas, para patrullar e interceptar los barcos que transportan drogas, dada la falta de embarcaciones y combustible. Muestra de ello son las actuales noticias en donde se reporta el aterrizaje continuo de narco avionetas especialmente en las zonas litorales de la costa norte del país, sobre todo porque las operaciones de canje de la droga se realizan en alta mar.

*Victor Meza, un analista nacional no descarta la existencia de mini cárteles de la droga en Honduras puesto que el país pasó de ser puente de los narcos a constituirse en depósito de estupefacientes, todos los países que se convierten en sitio de depósito, más temprano que tarde, ven surgir mini cárteles regionales o de grupos locales distribuidores de droga, que entran en competencia entre sí, por el control de territorios o por el acceso a fuentes distribuidoras de la droga en grandes cantidades o al por mayor (Mejía , T 2002).*

Unido a las actividades de narcotráfico se encuentra el sicariato las autoridades han detectado que muchos de los asesinatos que se efectúan en el país son producto del vicariato están ligadas a actividades de narcotráfico. Según un informe del Observatorio de la Violencia, durante 2008 unas 1,621 personas perdieron la vida a manos de sicarios, cifra que representa el 36.2 por ciento de las muertes violentas que ocurrieron en el país en ese período (IUDPAS-UNAH, 2008: 1).

Con el crecimiento del narcotráfico se ha incrementado la industria del sicariato para aniquilar la competencia. Las bandas pelean territorio utilizando personas sin escrúpulos, que no tienen el sentido del valor de la vida humana. Según fuentes policiales consultadas, los sicarios suelen cobrar hasta 500 Lempiras por matar a una persona, sin embargo, también se conoce que algunos tasan el precio de acuerdo con la persona a la que hay que aniquilar. Los sicarios son contratados por los altos jefes del narcotráfico y también son utilizados por personas ajenas que desean cobrar alguna venganza familiar o en el más sencillo de los casos, por enemistad personal. Por lo general, los sicarios trabajan con los principales distribuidores de drogas por lo que tienen un jefe, quien les dice a quién tienen que matar.

*Uno de los diarios nacionales sostiene que por lo general los sicarios están haciendo uso motocicletas para escabullir el embotellamiento vehicular y de esta manera evitar ser capturados. Usualmente son dos los que hacen el trabajo encomendado: uno que conduce y el otro que es quien liquida. En casos muy inusuales usan vehículos automotor de lujo y en otros de doble tracción, o sea un carro pesado tipo 4X4. Algunas veces cuando la persona es muy importante dos de los sicarios se transportan en motocicletas mientras que unos metros atrás son seguidos por otros compañeros que van a bordo de un vehículo (Diario El Heraldo 01/03/09, pag 10).*

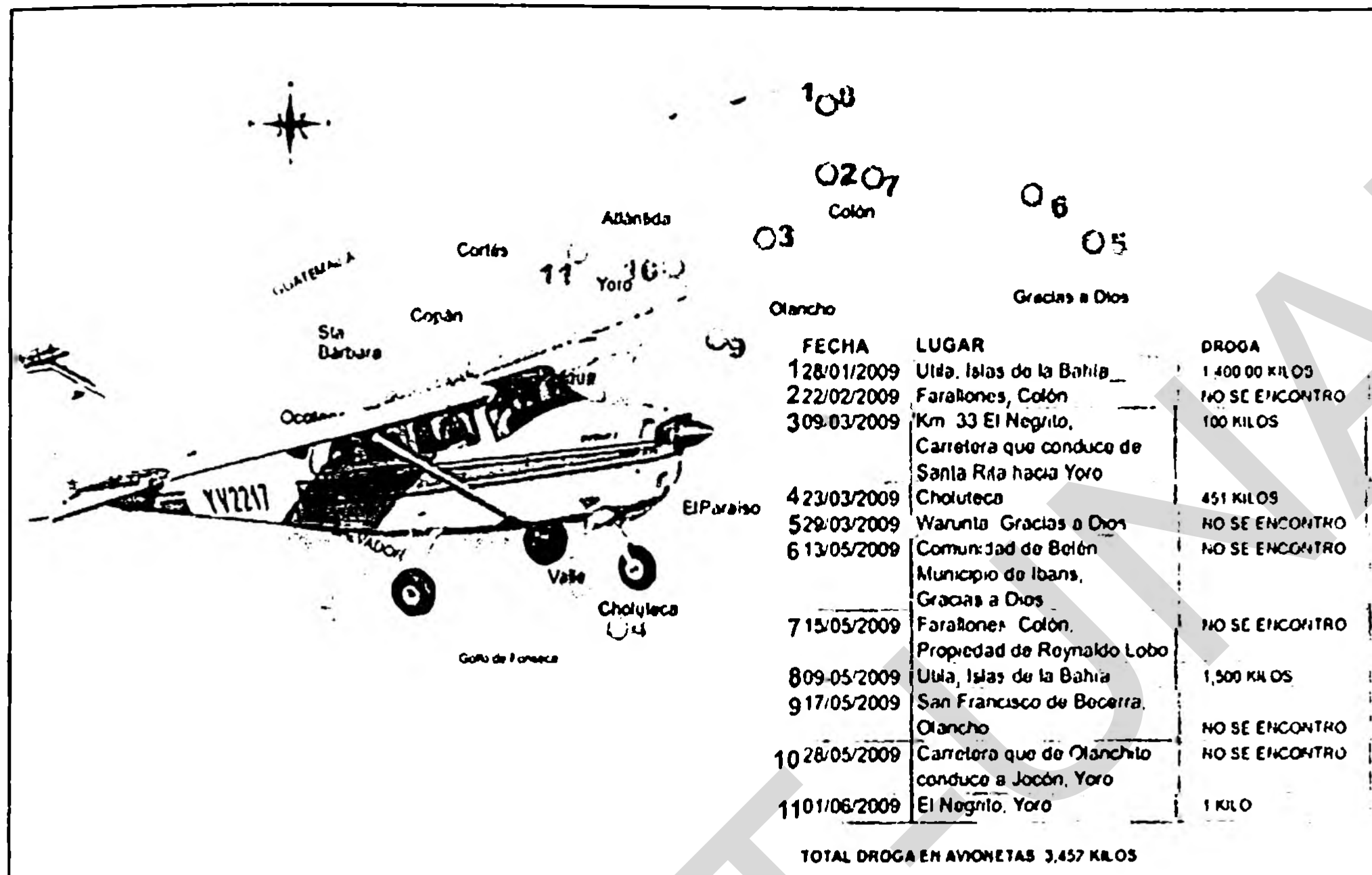
*Según el diario La Tribuna, en relación a este tipo de actividad, la Dirección Nacional de Investigación Criminal (DNIC) reconoció que algunos de sus elementos han sido reclutados por el crimen organizado, para servir como "gatilleros" o "informantes", el titular de la DNIC, Comisionado Francisco Murillo, reveló: "Tenemos casos donde ha habido fuga de información, es decir colaboración con estos grupos, es decir participación de policías que han colaborado proporcionando información sobre los tipos de operativos que están desarrollando". Pero no todos los sicariatos están relacionados con la Policía, también sucede que algunas personas para cometer estos crímenes están utilizando los uniformes policiales o chapas que han sido robados a elementos de la Policía Nacional (La Tribuna 07/04/09).*

Un hecho de relevancia relacionado con el tráfico de drogas registrado en el 2009 por los diferentes diarios es el continuo descenso de avionetas detectado por las autoridades nacionales que transportan grandes cantidades de drogas especialmente cocaína. Sólo en el I semestre del 2009 las autoridades

hondureñas han descubierto 11 avionetas que aterrizaron en diversas pistas clandestinas ubicadas en todo el territorio, algunas lograron aterrizar, intercambiar y desembarcar de una buena cantidad de droga, otras se accidentaron muriendo en algunos casos la tripulación permitiendo a las autoridades hondureñas incautar la droga (Ver figura nº 2).

Muchos argumentan que estos hechos tienen como propósito desviar la atención de las autoridades competentes puesto que mientras una avioneta cae en determinada área del territorio muchas otras logran desembarcar la droga sin ninguna dificultad. Otro hecho que favorece la actuación del narcotráfico en Honduras es la desventaja logística que tiene la Policía Nacional puesto que carece de los elementos tan elementales como radares modernos y equipo de comunicación de alta potencia.

**Figura nº 2**  
**Narco avionetas: Estadísticas del I Semestre del 2009**



Fuente: Diario La Tribuna 05-06-09

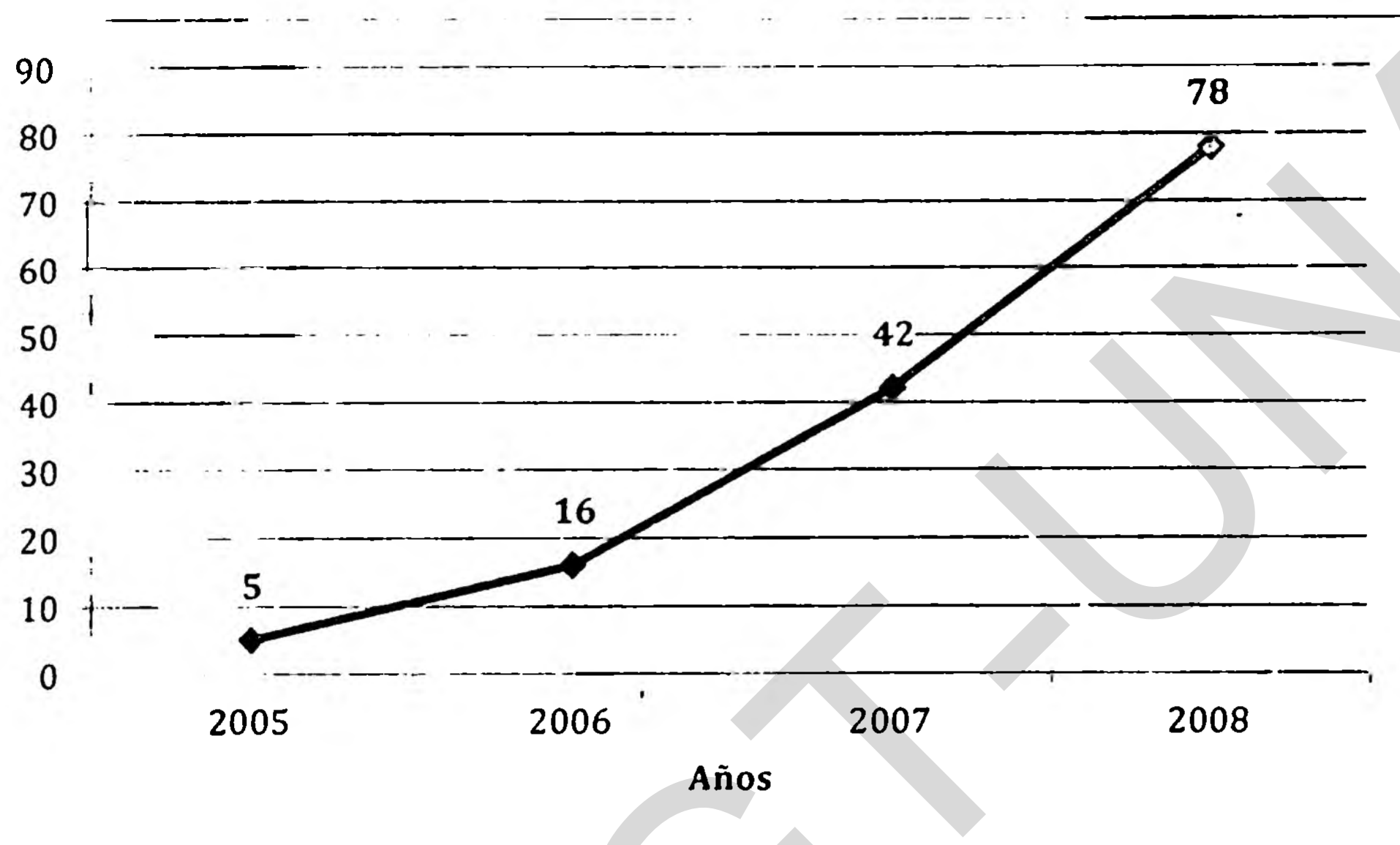
- **Los Secuestros**

En la actualidad uno de los delitos violentos más comunes lo constituyen los secuestros. Según datos oficiales que maneja la Policía Internacional (Interpol) revelan que en del 2005 al 2008 el número de denuncias por secuestro se ha incrementado notablemente. Tal como lo muestra el gráfico nº 2 en el 2005 se reportaron 5 secuestros, en el 2006 la cifra subió a 16, para el 2007 alcanzó 42 y hasta el 19 de diciembre del 2008 se habían realizado 78 secuestros a nivel nacional, de los cuales la Policía logró la liberación de 19 personas, mientras que por 40 de las víctimas se pago rescate, 9 casos están pendientes de ser solucionados, 8 personas secuestradas fallecieron y 2 se registraron como auto secuestros (El Heraldo, 26/12/08 pag 63).

Es importante hacer notar que existe un subregistro de este tipo de delitos ya que muchos de los secuestros que se han producido en los últimos meses no

se han reportado porque los familiares tienen temor de perder a sus familiares y prefieren negociar directamente con los secuestradores.

**Gráfico nº 2**  
**Honduras: Secuestros Denunciados a la Policía entre el 2005 y 2008**



Fuente: Elaboración propia en base a los datos de diario El Heraldo 26/12/08

Las cifras demuestran que sólo en los primeros tres meses del 2009 se reportan casi 30 secuestros a nivel nacional y las sumas de dinero pagadas en concepto de rescate a las bandas de malhechores que se dedican a la actividad ilícita son millonarias. Las ciudades más afectadas por este flagelo se ubican en el centro y norte del país.

Este tipo de delitos ha comenzado a tocar a todas las esferas de la sociedad, los secuestros no sólo están afectando a los sectores más favorecidos económicamente, sino también a la gente de clase media y de estratos sociales más pobres; de igual manera son secuestradas personas de todas las edades, incluso se ha comenzado a raptar niños y jóvenes en los buses escolares.



*La preocupación por este tipo de actos delictivos ha trascendido al ámbito de las iglesias tanto católicas como protestantes. Por ejemplo la iglesia católica a partir del 31 de diciembre del 2008 inició una jornada de 40 horas de ayuno y oración para pedir a Dios por una Honduras donde haya paz, esperanza, solidaridad y que cesen el secuestro, la violencia, el sectarismo político y la división entre los pueblos (El Heraldo 2/1/ 09 pag 4).*

### **4.3 Violencia de Género**

Además de los hechos violentos descritos anteriormente se considera importante considerar en este apartado la violencia de género sobre todo porque esta ha comenzado a visibilizarse en las distintas esferas de la sociedad a través de la labor emprendida por instituciones gubernamentales y no gubernamentales.

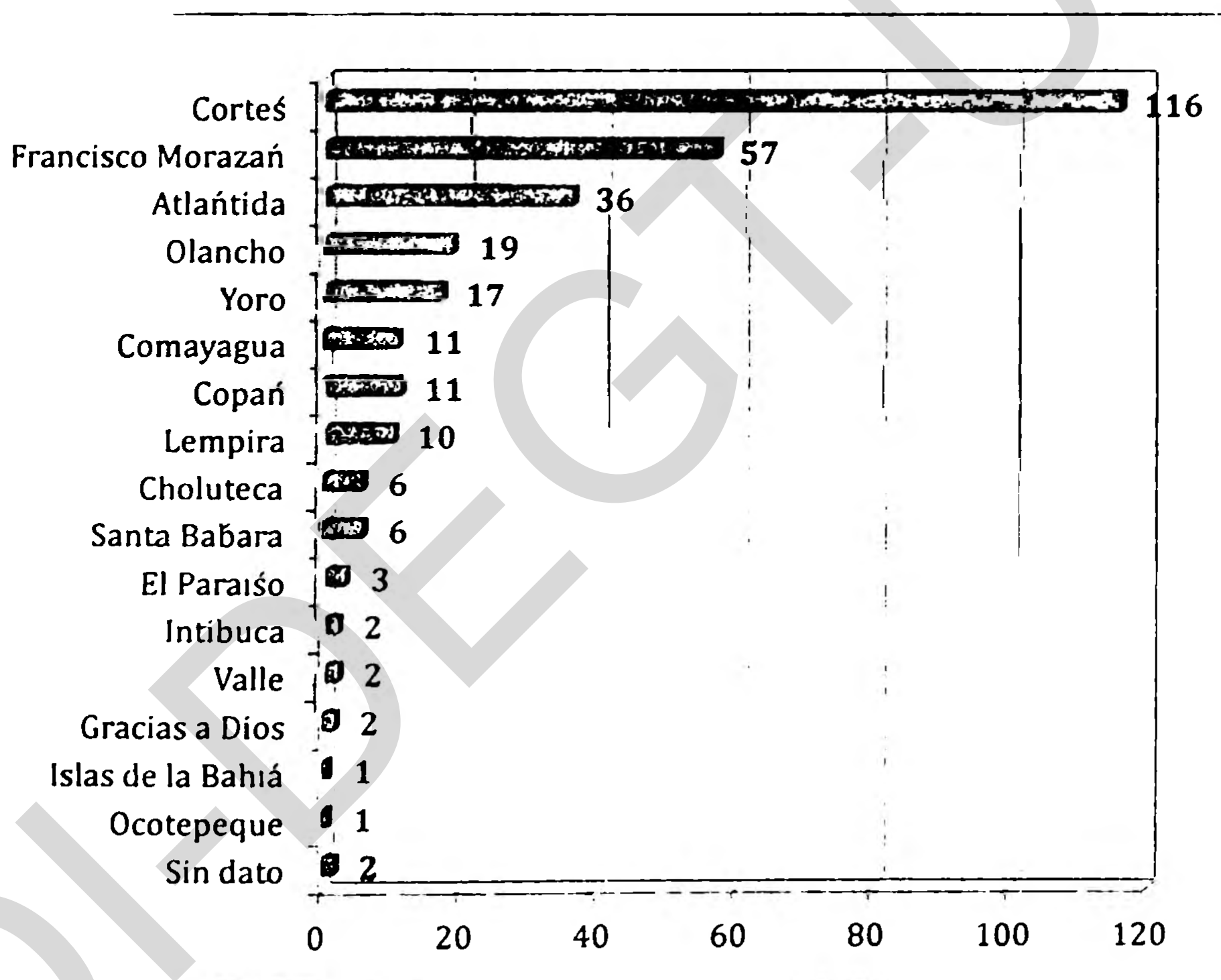
La violencia de género en Honduras adopta formas diversas, incluidas la violencia en el hogar; las violaciones; la trata de mujeres y niñas; la prostitución forzada; los femicidios que han alcanzado niveles alarmantes en las principales ciudades del país.

La violencia de género ha cobrado notoriedad a nivel nacional, por lo que las distintas organizaciones que defienden los derechos de la mujer han iniciado una labor en pro de la defensa de sus derechos humanos, frente a una sociedad con patrones machistas muy marcados que atentan contra la dignidad y la vida de las mujeres en Honduras.

*De acuerdo al Observatorio de la Violencia, la violencia de género es la segunda causa de muerte de mujeres en edad reproductiva. Además representa un fenómeno global, multidimensional, estructural que afecta la vida y la seguridad de la población femenina en todos los grupos de edades. Estadísticas generadas por el Observatorio de la Violencia (2008) muestra como la violencia contra la mujer en muchos casos ha terminado en muerte. Solo en el 2008 se registran a nivel nacional 312 muertes de mujeres por violencia intencional, siendo los departamentos de Cortés y Francisco Morazán los que reportan el mayor número de casos; 173 muertes, es decir,*

el 55% del total de los casos. (Ver gráfico n° 3). Estas muertes se registran en los municipios del Distrito Central y San Pedro Sula, ciudades que según proyecciones del INE al 2008 concentraban el 23% de la población a nivel nacional, de igual manera es en estas zonas que se centralizan los problemas sociales como el desempleo, la carencia de servicios básicos y la pobreza en general lo que puede contribuir en la elevación de los Índices de violencia (IUDPAS-UNAH, 2009:2).

**Gráfico n° 3**  
**Honduras: Muertes de Mujeres por Violencia Intencional por Departamento 2008**



Fuente: Observatorio de la Violencia del Distrito Central, Enero, 2009

En tal sentido, distintas organizaciones a nivel mundial han adoptado la institucionalización de una normativa que permita frenar o castigar las distintas formas de violencia contra la mujer. En el caso de Honduras, la década de los 90, marca una etapa importante en relación a las reformas en el marco legal nacional. Es así como surge en el año 1997 la Ley Contra la Violencia Doméstica

*con sus reformas en el año 2004, la Ley de Igualdad de Oportunidades para la Mujeres el 28 de abril del 2000, la Política Nacional de la Mujer en el año 2002, la aprobación de la Ley de Consejeras de Familia (1993); la Política de Salud Sexual y Reproductiva (1997), la Fiscalía Especial de la Mujer en el año 1997, la creación del Instituto Nacional de la Mujer (INAM) en el año 2000, y las reformas a la Ley Electoral en el año 2004 que incluyen la cuota de participación política de la mujeres del 30% como mínimo y la obligatoriedad a los partidos políticos para que le aborden su política de equidad de género al interior de sus partidos políticos (OMCT, 2006: 27).*

De igual manera Honduras ha ratificado Tratados Internacionales entre los que destacan la Convención sobre la Eliminación de Todas las Formas de Discriminación contra la Mujer ratificada por el Estado Hondureño en 1982, la declaración sobre la Eliminación de la Violencia contra la Mujer, adoptada por la Asamblea General de las Naciones Unidas en 1993, el Programa de Acción de la Conferencia Internacional de Población y Desarrollo, acordada en 1994 y la Plataforma de Acción Mundial, que fue aprobada durante la IV Conferencia Mundial de la Mujer, realizada en 1995 en Beijing, China.

#### **4.3.1 Formas de Violencia contra la Mujer**

La violencia contra la mujer en Honduras adopta formas diversas, entre las que sobresalen la violencia doméstica e intrafamiliar; los femicidios, las violaciones; la trata de mujeres y niñas y la prostitución forzada.

- **Violencia Doméstica e Intrafamiliar**

La violencia doméstica, también denominada intrafamiliar, se define como una práctica que se da dentro del ámbito del hogar, en la que se involucra tanto la fuerza como de poder que se produce entre miembros de una misma familia. Generalmente una persona ejerce la fuerza o agrede, y otra u otras personas son las que resultan agredidas.

Para el caso, en un estudio de Sistematización de Indicadores, realizado por Martha Lorena Suazo (2008) en el año 2007 ingresaron al Poder

Judicial 21,334 casos por violencia doméstica, de este total de casos, los departamentos de Francisco Morazán y Cortés registran la mayor cantidad de ingresos con el 45.76% y 21.03% respectivamente. El departamento de Gracias a Dios con 59 casos ingresados en el año, es el que menos denuncias presenta con un 0.28% (Ver tabla n° 18).

**Tabla n° 18**  
**Honduras: Ingresos por Violencia Doméstica Según Departamento, 2007**

Departamento	Ingresos por Violencia doméstica	
	Casos	%
Atlántida	1,032	4.84
Choluteca	255	1.20
Colón	250	1.17
Comayagua	809	3.79
Copán	633	2.97
Cortés	4,487	21.03
El Paraíso	639	3.00
Francisco Morazán	9,763	45.76
Gracias a Dios	59	0.28
Intibucá	317	1.49
Islas de la Bahía	292	1.37
La Paz	421	1.97
Lempira	221	1.04
Ocatepeque	164	0.77
Olancho	237	1.11
Santa Bárbara	292	1.37
Valle	268	1.26
Yoro	1,195	5.60
<b>Total Nacional</b>	<b>21,334</b>	<b>100</b>

Fuente: Poder Judicial, Base de datos de todas las materias, 2007

Debe tenerse en cuenta que aunque hay avances en relación a la aplicación de las leyes, aun persisten problemas; hace falta mayor socialización de las leyes contra la violencia doméstica entre la población femenina y masculina de tal manera que se dé un proceso de concienciación que permita a la población apropiarse de la ley y exigir su cumplimiento, de igual manera hace falta mayor voluntad política por parte de los entes estatales encargados de su aplicación.

De las 312 muertes de mujeres por violencia intencional registradas en el 2008 por el Observatorio de la Violencia, 18% de ellas tuvo como móvil la violencia doméstica e intrafamiliar, un porcentaje significativo que debe poner en alerta a la población. En muchos de los casos este tipo de violencia está relacionada con la ingesta de sustancias como alcohol y otras drogas y generalmente se manifiesta con agresiones físicas.

*Según estudios realizados en otros países, la muerte de mujeres en el contexto de la convivencia familiar y por pareja o ex pareja es precedida de años de violencia, de maltrato físico y psicológico, de subordinación y de falta de protección por parte del Estado y de las instituciones responsables de velar por los derechos de las mujeres. También, en la mayoría de los casos hay un desentendimiento de la familia y de los vecinos ya sea por desconocimiento o porque valoran que estos problemas son de carácter privado y por lo tanto no se debe intervenir (IUDPAS-UNAH, 2009:8).*

- **Femicidios**

Uno de los delitos que ha alcanzado connotación en el contexto hondureño está relacionado con los homicidios de mujeres y muertes de mujeres bajo condiciones de violencia.

El concepto de femicidio, surge al interior del movimiento de mujeres y alude a la muerte violenta (asesinato) de mujeres por razón de su sexo por parte de los hombres. El origen del término procede de las autoras Diana Russell y Jill Redford en su obra "Femicide: the politics of woman killing, publicado en 1992, conceptualizando el femicidio como crímenes de odio contra las mujeres, es decir, muerte de mujeres por razones asociada a su género (IUDPAS-UNAH, 2009:2).

Marcela Lagarde lo introduce los términos femicidio y feminicidio al castellano tras un largo debate.

*El feminicidio es el genocidio contra mujeres y sucede cuando las condiciones históricas generan prácticas sociales que permiten atentados contra la integridad, la salud, las libertades y la vida de las mujeres. En el feminicidio concurren en tiempo y espacio, daños contra mujeres realizados por conocidos y desconocidos, por violentos, violadores y asesinos individuales y grupales, ocasionales o profesionales, que conducen a la muerte cruel de algunas de las víctimas. No todos los crímenes son concertados o realizados por asesinos seriales: los hay seriales e individuales, algunos son cometidos por conocidos: parejas, parientes, novios, esposos, acompañantes, familiares, visitas, colegas y compañeros de trabajo; también son perpetrados por desconocidos y anónimos, y por grupos mafiosos de delincuentes ligados a modos de vida violentos y criminales. Sin embargo, todos tienen en común que las mujeres son usables, prescindibles, maltratables y desechables. Y, desde luego, todos coinciden en su infinita crueldad y son, de hecho, crímenes de odio contra las mujeres (foro.univision.com).*

En el contexto de la violencia contra las mujeres, el concepto de femicidio ha permitido visibilizar la muerte violenta de mujeres como la forma extrema de violencia y discriminación de género.

En Honduras este es uno de los delitos que ha acaparado la atención de los medios de comunicación y de la población en general, sobre todo porque los índices de muertes femeninas se han incrementado notablemente.

*En su Informe del 2004, Amnistía Internacional apunta que varias mujeres, en su mayoría jóvenes, fueron asesinadas, decapitadas y descuartizadas, sobre todo en San Pedro Sula. En algunos casos, las víctimas recibieron disparos en la cabeza, y en otros fueron apuñaladas con cuchillos u otras armas blancas. La policía puso en marcha algunas investigaciones, pero éstas no progresaron, y nadie compareció ante la justicia por tales muertes (Amnistía Internacional, 2004: 98).*

Según el estudio Violación a los Derechos Humanos en Honduras coordinado por OCMT (2006) los asesinatos y homicidios contra las mujeres se han venido incrementando en los últimos tres años y presentan las siguientes características:

- a. Ensañamiento: mutilación, desmembramiento, utilización de múltiples medios causantes de la muerte, reiteración del medio, marcas en el cuerpo.
- b. Evidencia de violación sexual, connotación sexual (desnudez de la víctima, posición en que se coloca el cuerpo).
- c. Significación política de los asesinatos (mensajes dejados en o sobre el cuerpo)
- d. Identidad borrada (aplastamiento de la cara, quemaduras, u otras formas).
- e. Masacres: asesinato de la mujer y sus hijos/as menores generalmente en la casa de la víctima.
- f. Ritualización de la escena del crimen, colocación de los cuerpos, manejo de los cuerpos post mortem.

Los crímenes contra mujeres se realizan en las zonas de mayor concentración poblacional, en las áreas incorporadas a la economía de libre mercado penetradas por las inversiones del capital trasnacional como las maquilas.

Existen factores asociados al incremento de femicidios entre ellos se considera: factores socioeconómicos y socioculturales:

- a. Factores socioeconómicos. La apertura de fronteras ha favorecido el despliegue del narcotráfico en la región y de su cultura de violencia. El tráfico de personas se convierte en un negocio que promueven la exportación de personas como mercancías para producir remesas. También se debe tener en cuenta la explotación sexual que capta niñas, adolescentes y mujeres jóvenes que en su mayoría son pobres y son víctimas de exclusión social.

b. Factores socioculturales. El asesinato contra mujeres es protegido por la cultura de impunidad apoyada en estereotipos de género que culpabiliza a las víctimas y las estigmatiza como mujeres celosas, locas o libertinas. Estos argumentos son los que encubren a los asesinos que salen libres por falta de pruebas, aunque haya antecedentes de violencia doméstica, incluso en el momento previo al crimen y suficientes pruebas circunstanciales.

- **Violencia Sexual, Trata de Mujeres y Prostitución Forzada**

La Organización de la Salud (OMS) estima que en todo el mundo, una de cada cinco mujeres ha sido forzada a sostener relaciones sexuales contra su voluntad en algún momento de su vida, la OMS también indica que entre el 40 y 60% de los casos de abuso sexual ocurren en mujeres menores de 16 años.

*En Honduras, según la Encuesta Nacional de Demografía y Salud 2005-2006 (ENDESA), a nivel nacional, casi un 9% de las mujeres han sufrido abuso sexual desde los 15 años, similar a lo estimado en el 2001 que fue del 10%. (Ver tabla n° 19). El abuso aumenta con la edad de la mujer desde 7% entre adolescentes de 15 a 19 años hasta 11% entre mujeres de 40-45 años (INE; 2006: 216).*

**Tabla n° 19**  
**Honduras: Abuso Sexual, 2005- 2006**

Intervalo de Edad	Número de Mujeres	Mujeres que experimentaron abuso sexual	Porcentaje
15-19	4,510	297	6.6
20-24	3,729	306	8.2
25-29	3,294	297	9.0
30-35	2,656	239	9.0
35-39	2,288	217	9.5
40-44	1,886	207	11.0
45-49	1,585	164	10.3
<b>Totales</b>	<b>19,948</b>	<b>1727</b>	<b>8.7</b>

Fuente: INE, ENDESA, 2006



*Según el CDM Existen muchos casos de violación sexual contra las niñas por parte de su padre o familiar cercano, sin embargo, la mayoría de ellas quedan en el silencio ya que las víctimas enfrentan grandes temores que les imposibilitan denunciar o ejercer alguna acción legal contra el o los responsables. Para el caso en las zonas rurales de nuestro país la violación de una niña por parte de su padre biológico suele verse como un asunto privado y ese silencio fortalece la impunidad y la reproducción del mismo (CDM, 2005: 18).*

Según la Coordinadora del área de Incidencia Política del Centro de Estudios de la Mujeres en Honduras (CEM-H), muchas de las víctimas pocas veces denuncian su situación debido a que el procedimiento de denuncia y el sistema es igual o peor de violento que la misma violación.

Respecto a la trata de personas la Organización Internacional para las Migraciones (OIM) calcula que la trata de mujeres y niños, que casi siempre se realiza para la explotación sexual con fines comerciales, genera hasta 8,000 millones de dólares anuales. Las Enormes ganancias que obtienen los perpetradores, que cada vez están más vinculados a la delincuencia organizada, han convertido ese delito en una amenaza mundial que se extiende rápidamente.

La trata de mujeres no es un delito ajeno en Honduras, muchas mujeres sobre todo las jóvenes son víctimas de la trata, con fines de explotación sexual aunque también hay casos de explotación y servidumbre doméstica.

*En su tercer informe anual, correspondiente al 2003, La Oficina para el Monitoreo y Lucha Contra la Trata de Personas del Departamento de Estado de los Estados Unidos, señala que Honduras es un país de origen y tránsito para la trata de personas con fines de explotación sexual (Bärh, 2004: 10).*

*Según el Consejo de Ministras de la Mujer de Centroamérica (COMMCA), la trata de mujeres forma parte del crimen organizado transnacional que mantiene vínculos con otros crímenes como el narcotráfico y constituye una de las más serias violaciones a los derechos humanos de las mujeres que afecta la integridad de sus víctimas y sus familias (COMMCA, 2006:2).*

En relación a la prostitución forzada de niñas y mujeres un estudio de la organización no gubernamental Casa Alianza realizado en el 2003, afirma que en el país existían para ese año 169 prostibulos en los que hay aproximadamente 100 niños y niñas explotados por proxenetas. (Centro Querubines de Casa Alianza, 2004). Para el director de este centro, las niñas enfrentan dificultades de reinserción en la familia y en la comunidad propias a su sexo, pues sobre ellas pesa una doble estigma social, ya que es estructuralmente aceptado que los hombres inicien su vida sexual a temprana edad pero no lo es en el caso de las niñas.

Según el coordinador de un centro de atención para niñas sobrevivientes del abuso y explotación sexual, existe una diferencia en el historial de abuso y el perfil del abusador; mientras los niños conocen las primeras experiencias de abuso sexual en la calle las niñas son en su mayoría son abusadas por miembros de su propia familia o conocidos (CDM, 2005:19). Esta situación llama la atención puesto que en muchas ocasiones estamos atentos de los peligros que pueden sufrir los niños, niñas y jóvenes en las calles y espacios públicos pero pocas veces se advierte que el peligro puede estar en las propias casas.

#### **4.4 Medidas Adoptadas para Reducir la Violencia en Honduras Periodo 2002- 2009.**

Ante la situación de violencia e inseguridad que ha vivido en el país, los gobiernos durante los últimos dos periodos presidenciales (1998-2009) han adoptado medidas en materia de seguridad con el objetivo de frenar la delincuencia y disminuir las condiciones de inseguridad ciudadana.

De manera muy resumida se presentan las principales acciones implementadas en cada periodo presidencial.

### 3 Gobierno del Presidente Ricardo Maduro Joest (2002- 2005)

Tras ocho años de administraciones liberales, en las elecciones generales del 25 de noviembre de 2001 llega al poder el empresario Ricardo Maduro Joest, quien en el 2001 presentó al pueblo hondureño su plan de gobierno bajo el nombre "Mi Compromiso Contigo", dicho plan consideró 6 grandes áreas: la seguridad de las personas y de sus bienes, la profundización de la democracia, la producción y la generación de empleo, el desarrollo humano, el combate contra la corrupción; y la sustentabilidad ambiental.

El interés de Maduro al enfatizar como área de interés la seguridad de las personas y de sus bienes parte de la tragedia familiar sufrida por el doloroso incidente sufrido por su hijo<sup>6</sup> quizá esta fue una de las mayores motivaciones de Presidente Maduro para darle gran peso al tema de seguridad.

Las acciones del gobierno de gobierno de Maduro en materia de seguridad se centraron dos programas: La aplicación de la Ley Asociación Ilícita (más conocida como Ley Antimaras) y el programa Cero Tolerancia.

La Ley Antimaras estuvo basada en la reforma al artículo 332 del Código Procesal Penal que fue aprobada por el Congreso Nacional el 7 de Agosto del 2003. A partir de la reforma, cualquier integrante de pandillas podía ser detenido, juzgado y encarcelado a penas de entre 5 y 12 años de prisión, dependiendo de si era un jefe o sólo un miembro, o por el hecho de pertenecer a las mismas. Se tomó como base de referencia los tatuajes empleados por los pandilleros para distinguir su condición.

---

<sup>6</sup>Ricardo Ernesto Maduro Andrew: un joven de 25 años regente de la cadena de supermercados que la familia tenía en San Pedro Sula fue herido y raptado el 23 de abril de 1997 por unos delincuentes cuando conducía su vehículo en compañía de un guarda espaldas. El doloroso incidente habría podido terminar con el secuestrado liberado a cambio de un rescate, que llegó a ser reclamado a la familia y que la Policía cuantificó en 3 millones de lempiras, (\$ 235.000); sin embargo, dos días más tarde, el cadáver de Ricardo Ernesto Maduro, muerto seguramente por los disparos que le habían efectuado durante el asalto, fue encontrado en una zona próxima a Choloma, en el departamento de Cortés

Teniendo el respaldo de la Ley Antimaras la Policía lanzó continuas redadas de jóvenes pandilleros, se acostumbró a realizar los llamados "madrugones" en distintos barrios y colonias de las dos principales ciudades del país. Dichas redadas fueron encabezadas por el Ministro y Viceministro de Seguridad. (Oscar Álvarez y Armando Calidonio).

*Como efecto inmediato las detenciones masivas de mareros multiplicaron la población carcelaria y aumentaron el riesgo de estallido de sangrientos motines y enfrentamientos entre reclusos de bandas rivales, como la de abril de 2003 que devastó la Granja Penal El Porvenir, próxima a La Ceiba, en donde 70 reos perecieron víctimas de los disparos o de las llamas en circunstancias que no quedaron esclarecidas. Un año después de esta tragedia, en mayo de 2004, un incendio declarado en el Centro Penal de San Pedro Sula mató a 104 internos, todos miembros de la misma banda, la Mara Salvatrucha ([www.cidob.org](http://www.cidob.org)).*

Aunque en ambos casos las autoridades insistieron que esta matanza había sido puramente accidental, los familiares de las víctimas manifestaron sus sospechas de una "acción de exterminio" causada ya sea por acción directa o por omisión.

Los integrantes de las maras en represalia a las acciones del gobierno le desafían con actos crueles como el asesinato indiscriminado de pasajeros de autobuses de transporte urbano, tomados al asalto por comandos de pistoleros que disparaban contra los ocupantes a quemarropa. La peor de estas atrocidades dejó 28 cadáveres y tuvo lugar en San Pedro Sula el 23 de diciembre de 2004, sólo tres días después de que Maduro, en una alocución presidencial sin precedentes, revelara que él y su familia habían recibido amenazas de muerte de grupos criminales de dentro y fuera de Honduras, y que ya se habían tomado las medidas oportunas para garantizar su seguridad.

Dentro del programa Cero Tolerancia se consideró reforzar la capacidad operativa de la Policía Nacional que implicó la contratación de 4,000 nuevos efectivos policiales en sus cuatro años de gobierno.

Una de las primeras acciones del gobierno del Presidente Maduro fue emitir un decreto legislativo para legitimar el apoyo de todas las instituciones de las Fuerza Armadas en apoyo a la Policía Nacional para patrullar las calles y espacios públicos de las ciudades.

Como complemento a las acciones del programa "Cero Tolerancia" se estableció la estrategia denominada "Una Comunidad más Segura" cuyo objetivo estaba orientado a la construcción de seguridad ciudadana integral mediante una alianza entre la Policía Nacional y las comunidades locales.

Para la ejecución de este programa se establecieron proyectos pilotos que en el caso del Distrito Central se ubicaron en la Colonia San Miguel, Comayagüela, Colonia Kennedy y Villanueva.

- **Gobierno de Manuel Zelaya Rosales 2006-2009**

La política de seguridad en el gobierno de Zelaya se centró en la instauración de las Mesas de Seguridad Ciudadana que cobran vida mediante decreto ejecutivo N°PCM 08-2006. El objetivo general de este proyecto fue crear las condiciones necesarias para promover la participación ciudadana en las comunidades de Honduras en procura de restaurar la confianza de la población previniendo el delito y la violencia en un ambiente donde los ciudadanos y ciudadanas sean responsables solidariamente con la autoridad en la construcción de su propia seguridad.

Durante el periodo 2006- 2008 se logran organizar 2025 mesas de seguridad ciudadana en los distintos barrios y colonias capitalinas, sin embargo, los resultados de esta iniciativa no logran consolidarse con la misma efectividad en todos los vecindarios. En tal sentido, los índices de violencia e inseguridad continuaron en aumento por lo cual el gobierno de Manuel Zelaya a partir de marzo del 2009 tomo medidas como las siguientes:

- a. El decomiso de armas sin permiso de portación
- b. La prohibición de uso de vidrios polarizados en el transporte público y privado.

- c. El pago de millonarias recompensas a quienes aporten información en la detención de secuestradores. Se instruyó a la Secretaría de Finanzas para que destine a la Secretaría de Seguridad 10 millones de Lempiras como fondo para pagar recompensas para quienes revelen datos que den con el paradero de los secuestradores y sus víctimas.
- d. La grabación todas las conversaciones telefónicas.
- e. Se ordena que se identifique a la persona que compre chip de celular y, además, se eliminarán los números privados de móviles. Toda persona que haga uso de computadoras en tiendas de Internet tendrán que identificarse.
- f. La Policía y el Ejército tomará el control de los centros penales desde donde se considera operan la bandas delincuenciales.
- g. Los dueños de viviendas que sean utilizadas para retener a secuestrados serán sospechosos del crimen si no reportan "movimientos sospechosos" en los inmuebles.
- h. Los dueños de viviendas que sean utilizadas para retener a secuestrados serán sospechosos del crimen si no reportan "movimientos sospechosos" en los inmuebles.
- i. A partir de la fecha se dará un plazo de 30 días para que todo automotor use su respectiva placa.
- j. Hacer operativos en las principales de ciudades grandes, decomiso de armas y de vehículos que sin autorización circulen sin placa.
- k. En los centros educativos se montará vigilancia permanente así como a los buses que movilicen estudiantes, por lo que una patrulla motorizada acompaña a los buses de estudiantes en su recorrido por los diferentes barrios y colonias de la capital
- l. El Poder Judicial está dispuesto a no conceder medidas sustitutivas a acusados de delitos de crimen organizado

De igual manera el poder Legislativo introdujo un decreto ley (Ver Anexo1) para erradicar el secuestro, la extorsión y el sicariato, con el propósito de disminuir los altos índices de secuestro registrados en los últimos años, sin embargo, hasta finales de 2009 lejos de disminuir, las cifras de secuestros

han aumentado. Se espera que bajo el gobierno del Presidente Porfirio Lobo Sosa la seguridad ciudadana sea un eje prioritario en su plan de gobierno.

En Honduras, no existe una política de Estado que logre la prevención de los delitos, más bien lo que se ha dado es la implementación de programas que combatan el delito y repriman al delincuente, o acciones aisladas y reactivas visiblemente orientadas a la represión del delito menor como en el caso de la Ley Antimaras. De igual manera no hay institucionalidad que implique mecanismos, procedimientos y mando efectivo, existen unidades y departamentos funcionando a discrecionalidad, unas veces administrando la crisis, otras evidenciando el desorden. Este vacío genera que los esfuerzos implementados por los distintos gobiernos tengan muy poco impacto sobre la problemática de violencia e inseguridad que se vive en el municipio, consecuentemente aumentan los niveles de estrés el desasosiego y la desconfianza por parte de la población.

Este sombrío panorama se agudiza cuando la violencia e inseguridad abarca los parques, plazas públicas, calles y avenidas impidiendo a los habitantes gozar de estos espacios por el temor a ser víctimas de un acto delictivo, esto provoca un abandono del espacio del barrio y la ciudad, de manera general la sociedad hondureña vive bajo la sombra del miedo, la zozobra y la inseguridad.

Vale la pena preguntarse ¿Cuáles son las raíces de tanta violencia en el país y especialmente en el Distrito Central?, en este sentido, se identifican factores como el incremento de acelerado de la pobreza que trae consigo un deterioro en la calidad de vida de la población y una reducción de la probabilidades de desarrollo humano, de igual manera el incremento del narcotráfico y crimen organizado que en los últimos años ha fortalecido sus redes de operación a nivel nacional, la implementación de programas de gobierno en materia de seguridad de corte represivo que lejos de reducir la violencia han generado nuevas formas de operación por parte de los delincuentes y la corrupción que es el mayor obstáculo para lograr el

desarrollo y que en gran medida explica la que en materia de seguridad atraviesa el país.

La supresión de amenazas y riesgos para la convivencia social, la protección de sus vidas y sus bienes en general la creación de un ambiente de seguridad ciudadana permitirá el normal desarrollo de las actividades de todos los ciudadanos, la oportunidad de encuentro en estos espacios y el ejercicio ciudadano.

UD-DEGT-UNAH



## CAPITULO V

### LA VIOLENCIA EN EL DISTRITO CENTRAL DESDE EL ENFOQUE ESTRUCTURAL Y EL ENFOQUE CRIMINAL

La violencia tiene su máxima expresión en las ciudades, a los problemas de transporte, equipamientos colectivos, vivienda y gobernabilidad se suma el problema de la violencia urbana.

Las ciudades han experimentando profundos cambios estructurales que profundizan las desigualdades sociales, económicas y políticas, lamentablemente muchas de sus efectos negativos se muestran en el incremento de los índices de violencia urbana lo que genera a su vez inseguridad entre la población.

En el caso del Distrito Central la palabra violencia se emplea para referirse a un conjunto de situaciones heterogéneas. El término se usa para enunciar hechos como el intercambio agresivo de palabras, situaciones de maltrato físico y psicológico, el irrespeto a la propiedad privada manifestada a través del robo y hurto a los bienes, homicidios, asesinatos, acciones de narcotráfico y secuestro, entre otros hechos cada vez más frecuentes en las sociedades actuales.

Al abordar el tema de la violencia no puede dejarse de lado la temática de la inseguridad ciudadana que se define como el temor a posibles agresiones, de los cuales podemos ser víctimas. Este hecho se manifiesta a través del incremento del miedo, un imaginario social y simbólico muy fuerte que tiene gran presencia en las ciudades.

*Analizar el miedo implica, de partida, entender su significado más allá de su definición psicológica. En este sentido, la palabra miedo dependerá del lenguaje desde donde es enunciada y de cómo se la ha construido socialmente, lo cual puede denominarse "imaginario del miedo"; concepto que expresa, retornando la metáfora de Armando Silva (2004), la invención*

*de un dios que termina controlando a sus creadores a través de la religión y la moral. Es decir, socialmente se construye un imaginario del miedo que después genera conductas de la población acordes con él (Carrión, Nuñez-Vega, 2006).*

El incremento de la violencia urbana está ligado a factores como la pobreza, la desigualdad social, el crecimiento acelerado y desordenado de las ciudades, el uso de armas, el consumo de alcohol y otras drogas y las acciones conexas al narcotráfico.

En el Distrito Central la violencia urbana se ha transformando en un tema emergente y punto de interés común de diferentes sectores de la sociedad por lo que el desarrollo de estudios que aborden la temática podría orientar la acción planificada destinada a brindar una solución que permita superar las condiciones que genera la violencia e inseguridad en este municipio.

Aunque el tema de la violencia e inseguridad urbana puede tener muchas aristas, en el contexto de esta investigación se analizará teniendo en cuenta dos enfoques: la violencia estructural y la violencia criminal.

### **5.1 Violencia Estructural en el Distrito Central**

Uno de los enfoques que permite explicar el tema de la violencia urbana parte de una postura de origen estructural que se ha ido gestando paso a paso ante la necesidad de explicar que la violencia tiene origen en la pobreza, las desigualdades económicas, la exclusión, segregación social y la falta de oportunidades sociales, políticas y económicas generadas por el sistema capitalista en donde la violencia estructural llega a ser la expresión creciente de la desigualdad social.

El desarrollo teórico del enfoque de violencia estructural se gestó poco a poco, ante la necesidad de explicar las interacciones de las prácticas violentas en los diversos ámbitos sociales.

*La violencia estructural tiene un precedente significativo en las explicaciones que los teóricos marxistas daban a la explotación y la marginación de los trabajadores. Otro precedente más cercano está en los años sesenta cuando Martin Luther King, líder no violento de los negros norteamericanos en su lucha contra el racismo, contribuyó a entrever causas más profundas de la marginación en algunos de sus escritos. Sin embargo, ha sido el investigador para la paz Johan Galtung quien más ha desarrollado la temática, explicando como la violencia estructural que englobaría a la pobreza condicionada estructuralmente (cuando no estuviera garantizado el acceso a bienes como alimentos, agua, vestido, vivienda, medicamentos y escolaridad), a la represión política (cuando se vulnera derechos como los relativos a la libertad de expresión, de reunión, de movimiento, de protección jurídica, de movilización, de formación de la conciencia, al trabajo...), y a la alienación (cuando hubiera obstáculos, evitables, a la satisfacción de necesidades tales como la de comprender las condiciones de la propia existencia, de comunidad, de compañerismo, de amistad, de solidaridad, de alegría, de dar significados a la propia vida, de tener algún tipo de comunicación con la naturaleza (Jiménez B , Muñoz, A 2004: 1227).*

Partiendo del enfoque de Galtung (1990), la violencia estructural es originada por la injusticia y la desigualdad como consecuencia de la propia estructura social y tiende a manifestarse como violencia indirecta.

*Durante la edad media los pobres eran vistos como algo natural y asimismo era ayudarlos. La Ley de los Pobres de la época daba importancia a dos aspectos: la alta responsabilidad social que se tenía por los pobres en donde ayudar a estos era una obligación y mantener bajo control a las personas pobres. En relación al primer aspecto los pobres eran vistos como algo natural y así mismo era ayudarlos, sin embargo, esta ley de responsabilidad social por los pobres llega a su fin con la Revolución Industrial así se tiene la idea de que la pobreza es un problema individual, pero también un problema social, pero no porque le corresponda a este solucionarlo sino porque incide negativamente en el funcionamiento de un sistema que se ha consolidado: el capitalismo (Luna, V 2005: 8,9).*

Bajo ese contexto histórico puede entenderse como la pobreza se consolida dentro del modo de producción capitalista puesto que el interés de ayudar a los pobres no está centrado en elevar su nivel de bienestar sino en mantener vigente el sistema capitalista. He aquí la explicación del porque después de tantos programas y proyectos destinados a reducir los niveles de pobreza, los pobres siguen estando ahí más vigentes que nunca.

En el Distrito Central la pobreza es evidente se manifiesta en las escasas oportunidades de la población en el acceso a servicios de calidad, grandes deficiencias en los servicios de seguridad social, educación, infraestructura de saneamiento básico, además gran parte de la población carece de un empleo estable contribuyendo a incrementar la economía informal, es común observar que gran parte de los espacios públicos de la ciudad como calles, plazas, parques, estaciones de buses están abarrotadas por pequeños negocios en donde niños, niñas, hombres mujeres, ancianos ofrecen todo tipo de mercancías, población que labora en jornadas extenuantes, bajo condiciones poco propicias y expuestas en gran parte de las ocasiones a peligros que atentan contra su seguridad humana.

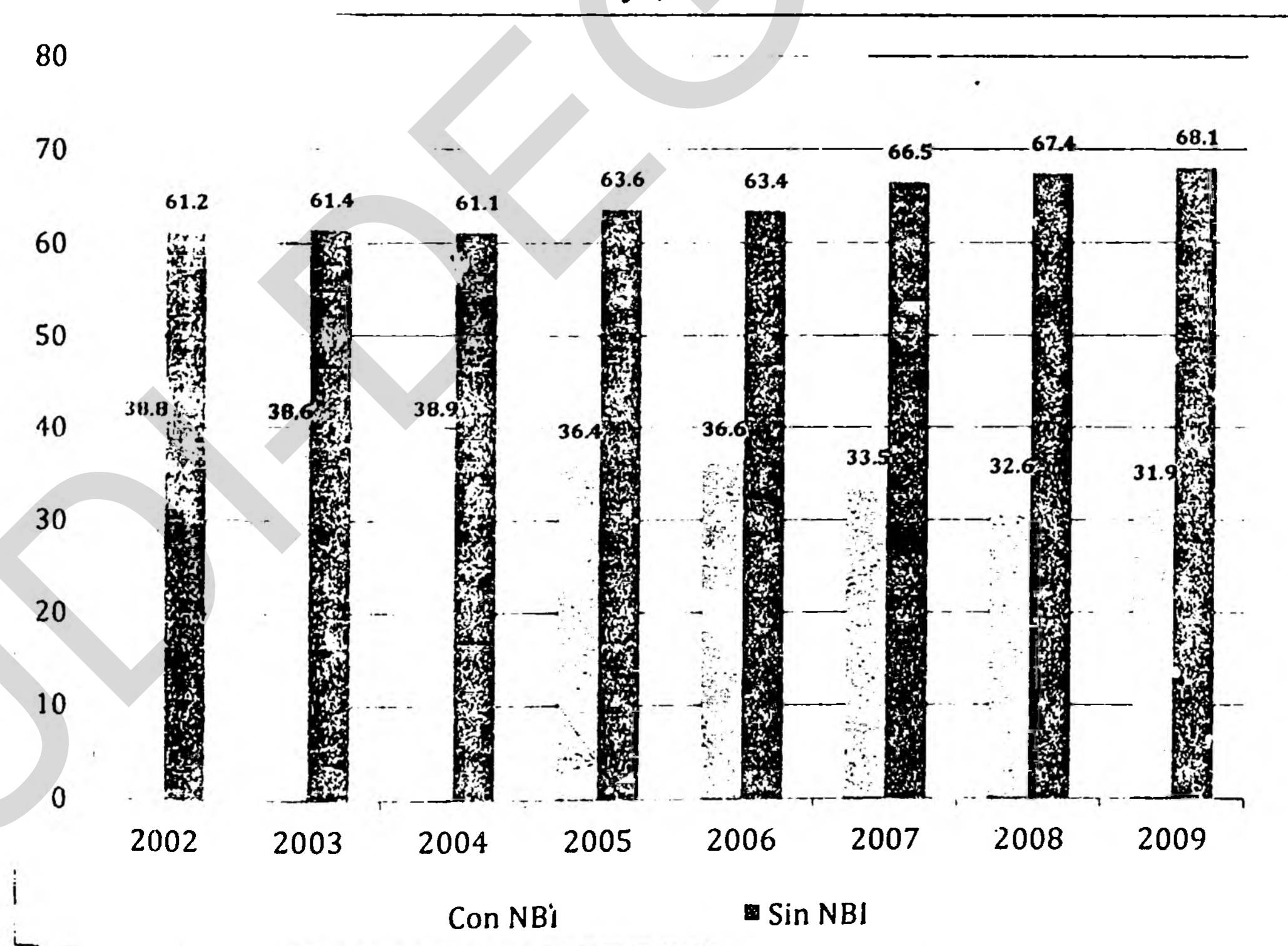
Al analizar las condiciones de violencia estructural en el Distrito Central se tendrá en cuenta el tema de la pobreza como fenómeno persistente en el municipio.

A nivel nacional los municipios de mayor concertación poblacional son: San Pedro Sula y el Distrito Central. Esta situación crea mayor demanda por parte de la población residente de acceso a viviendas con servicios públicos de calidad, acceso a la educación, a fuentes de trabajo, a seguridad social y salud que en gran parte de los casos no pueden ser satisfechas obligando a esta población a vivir en condiciones de pobreza.

tendencia a una leve disminución de la pobreza persisten limitaciones sobre todo en relación al acceso a agua potable y alcantarillado sanitario.

Los datos de la EPHPM permiten observar que una de cada tres viviendas se ve afectada por alguna necesidad básica, por consiguiente, de uno de cada tres habitantes se ha visto afectado por la calidad o tamaño de su vivienda, por sus condiciones sanitarias, por su capacidad de sostenimiento y por su rezago en su nivel educativo. En este sentido, en promedio el 35.9% de la población en el periodo 2002-2009 adolecía de la satisfacción de una ó más necesidades básicas. Estos incrementos repercuten directamente en la demanda de servicios y en gran parte de los casos la población se ve limitada en su acceso generando insatisfacción en necesidades básicas y consecuentemente pobreza.

**Gráfico n° 4**  
**Dominio del Distrito Central: Necesidades Básicas Insatisfechas en Porcentaje, 2002-2009**

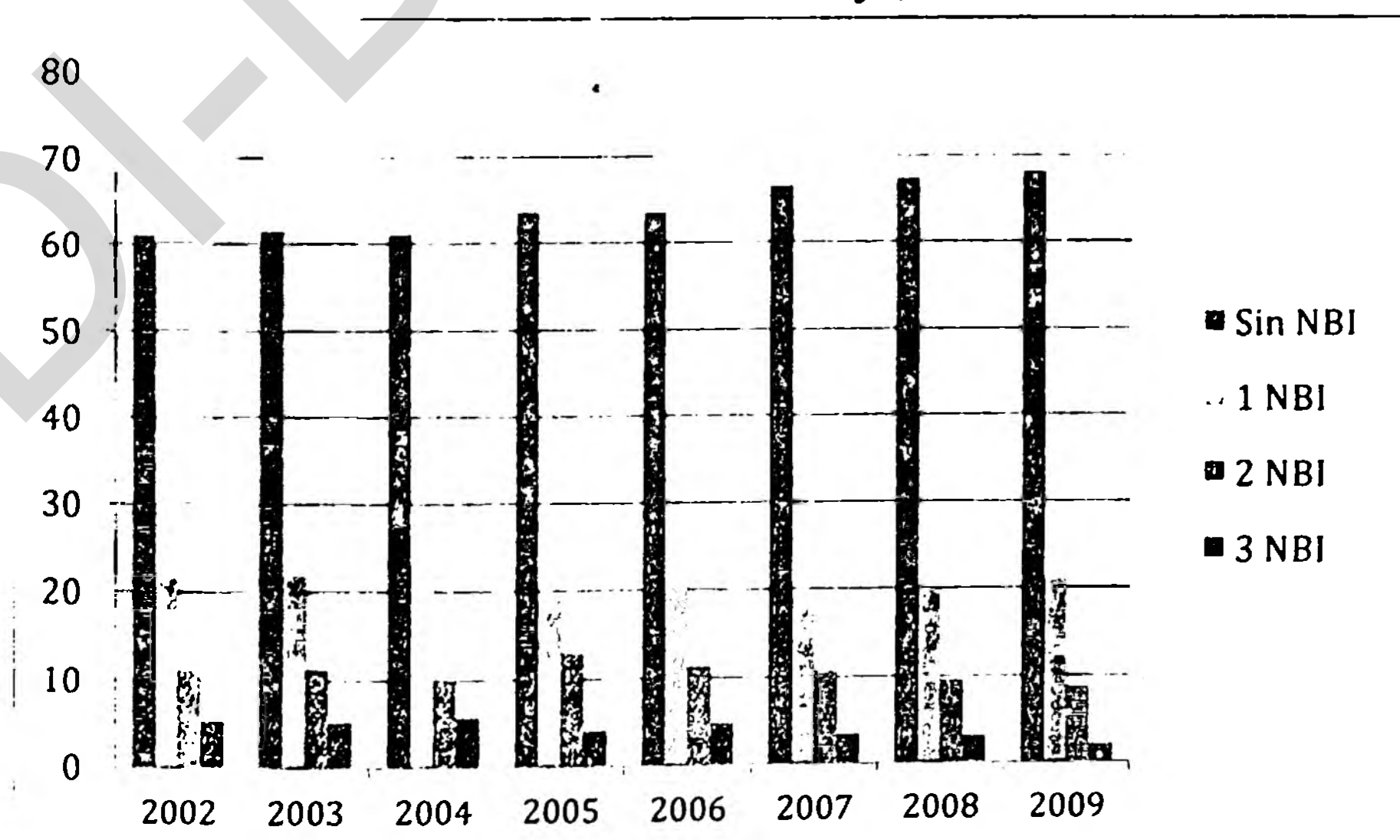


Fuente: Elaboración propia en base a datos de la EPHPM 2004-2009, INE

En otras palabras, más de un tercio de la población del Distrito Central ha sufrido violencia estructural indirecta hecho que se reflejaba en el deterioro de las condiciones de vida producto en alguna medida del impacto de modelos económicos neoliberales que conllevan efectos negativos sobre la inversión del Estado en gastos sociales y sobre el mercado de empleo urbano en particular para los trabajadores de menor calificación que deben aceptar ocupaciones precarias, informales con baja remuneración. Esta situación brinda limitadas opciones en el mejoramiento de su vivienda y en general de su nivel de bienestar.

En la medida que la población sufre de dos necesidades básicas implica que la magnitud de la pobreza es mayor para este grupo poblacional, en tal sentido, en promedio, el 10.7% de la población estaba en esta condición, es decir, casi la decima parte de la población vivía en condiciones de pobreza y pobreza extrema. Este porcentaje refleja las carencias de la población del Distrito Central que están directamente relacionadas con la calidad de vida de las familias y en gran parte de las ocasiones inciden negativamente en la salud.

**Gráfico nº 5**  
**Dominio del Distrito Central: Viviendas con Necesidades Básicas Insatisfechas en Porcentaje, 2002- 2009**



Fuente: Elaboración propia en base a datos de la EPHPM 2002-2009 INE.

Los sectores pobres de la ciudad viven condiciones de vida precaria poniendo de relieve el aumento de desigualdades sociales, acceso y calidad diferenciada de los bienes y servicios de la ciudad lo que está directamente relacionado con el nivel socioeconómico que determina las características de su residencia y de su vecindario. Incluso algunos especialistas como Sabatini (1999) han destacado que la importancia del factor socioeconómico y de las inequidades existentes en las sociedades trae consigo polarización y exclusión social. Esta situación fractura de manera profunda la sociedad creando un ambiente propicio para la generación de conflictos sociales cuyas consecuencias afectan el plano personal dando lugar al crecimiento de sentimientos de angustias, miedo, tristeza, odio, violencia y agresión física o verbal, entre otros.

- *La Pobreza en el Distrito Central desde el Método Línea de Pobreza*

Al utilizar el método de la Línea de Pobreza la medición se concentra en los ingresos de los hogares fijada por medio del cálculo del costo de una canasta básica. Los hogares que tienen ingresos por debajo de ella se consideran pobres no extremos, y los que tienen ingresos por debajo de una canasta básica de alimentos, pobres extremos.

Datos de la EPHPM registrados en los últimos 5 años (2004- 2009) en el dominio del Distrito Central presenta en promedio más de la mitad de la población en condición de pobreza evidenciando que este es un problema persistente en la capital. La pobreza tiende a manifestarse más como pobreza relativa que extrema<sup>9</sup>, sin embargo, en la realidad las diferencias no son extremadamente significativas, en otras palabras, los pobres extremos se manejan bajo una economía de subsistencia, su pobreza se manifiesta en inseguridad alimentaria, problemas de salud sobre todo los relacionados a la desnutrición que afectan de manera directa a la niñez; en el caso de los

---

<sup>9</sup> Pobreza Extrema: Hogares que tienen un ingreso per cápita inferior al costo de la canasta básica de alimentos  
Pobreza Relativa: Hogares cuyos ingresos son menores que el costo de la canasta básica y mayor que el costo de la canasta básica de alimentos.

pobres relativos aunque logran cubrir su canasta básica viven al día, por lo que difícilmente logran superar su condición (Ver tabla nº 20).

**Tabla nº 20**  
**Distrito Central: Personas que viven en hogares por nivel de pobreza 2004-2009**

Años	Total	No pobres	Pobres		
			Total	Relativa	Extrema
2002	100	43.8	56.2	31.3	24.8
2003	100	43.6	56.3	34.5	21.7
2004	100	43.6	56.4	31.4	25.0
2005	100	41.4	58.6	32.7	26.0
2006	100	47.7	52.9	31.7	21.1
2007	100	44.1	55.9	40.3	15.6
2008	100	47.0	53.0	33.2	19.8
2009	100	52.3	47.7	32.3	15.4

Fuente: Elaboración propia en base a datos de la EPHPM, INE 2002- 2009

La falta de empleo incide directamente en la evolución de la pobreza, ya que la integración al mercado laboral se postula como una fuerte determinante para estar sobre o debajo de la línea de la pobreza.

En el caso de las personas empleadas en el Distrito Central, la mayor parte obtienen sus ingresos como asalariados (65%) esto se explica a partir del hecho de que la capital de la república concentra gran parte de los empleos del sector público y privado, sin embargo, un 29% de la población lo hace por cuenta propia, en su mayoría personas insertadas en la economía informal y finalmente un 6% de la población son trabajadores no remunerados (INE; EPHPM, mayo 2009).

Uno de los principales problemas del mercado laboral hondureño es el desempleo situación que afecta todos los sectores de la población especialmente en el área urbana que concentra tres cuartas partes de la población desocupada del país.



Cifras de la EPHPM de mayo del 2009, muestra que el 73% de las personas desocupadas se ubicaban en las áreas urbanas del país, en tanto que el 27% estaba en el área rural. El Distrito Central al concentrar 14% de la población total del país (2009) presenta altas tasas de desempleo registrando que un 7% de la PEA del municipio estaba desocupada porcentaje que equivale 28,152 personas (INE, 2009).

Al considerar esta cifra en relación a la cantidad de hogares con personas dependientes el número tiende a aumentar considerablemente, puesto que la relación de dependencia al 2009 en el Distrito Central era de 52 personas por cada 100 en edad de trabajar. Entre la población desocupada la mayor parte se encontraba entre el rango de 15 a 30 años; población bastante joven con muchas necesidades pendientes de resolver.

Aunque la situación del desempleo en el municipio del Distrito Central es preocupante, existen elevados niveles de empleo precario que no cubren las necesidades ni las expectativas de buena parte de la población, esta situación está relacionada con el tema del subempleo visible e invisible que son fenómenos fuertemente asociados con la pobreza como lo es el desempleo abierto.

Los economistas consideran que el principal problema del mercado laboral de Honduras no es el desempleo sino la condición de subempleo que es el resultado de una anomalía del mercado de trabajo debido a la cual las personas empleadas trabajan menos horas semanales y perciben ingresos mensuales inferiores al salario mínimo establecido. El subempleo se presenta bajo dos formas subempleo visible y subempleo invisible.

En el dominio del Distrito Central para mayo del 2009 se registraron 98,855 personas en condición de subempleo invisible, esta situación se asocia a bajos ingresos con trabajos de baja productividad factores que acentúan la magnitud de la pobreza, por consiguiente las personas en esta condición tienden a presentar mayor cantidad de necesidades insatisfechas que se

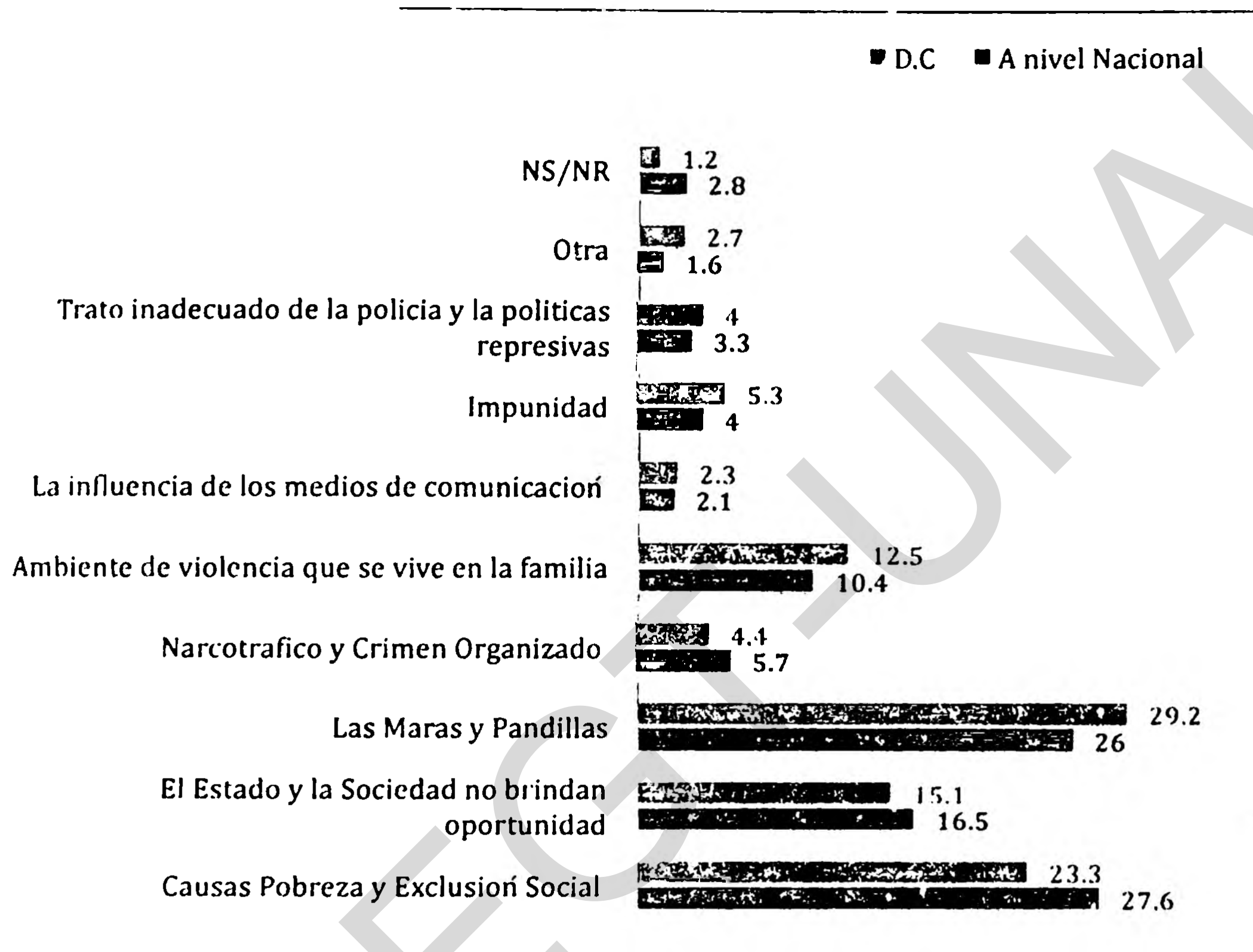
manifiestan en limitado acceso a servicios básicos, viviendas dignas, educación de calidad y a fuentes de trabajo permanentes que les permita gozar de un salario digno y de derechos laborales otorgados por la ley. Estas carencias crean un ambiente propicio para el desarrollo de la violencia y la descomposición social.

Los problemas del desempleo y el subempleo, unidos a la distribución desigual del ingreso y de la riqueza se han convertido en verdaderos obstáculos para mejorar la situación de la pobreza en el Distrito Central, a la larga esta problemática tiene un carácter estructural y por lo tanto no se puede resolver con simples medidas de tipo coyuntural o programas de gobierno que sólo lidian temporalmente con la situación puesto que cuando el programa llega a su término, la pobreza sigue latente.

En el periodo 2008-2009, en el marco investigativo del Índice Nacional de Desarrollo Humano, el PNUD elaboró una encuesta dirigida a captar las percepciones de los y las jóvenes del país en relación al incremento de la violencia. Los y las jóvenes entre 12 y 30 años consideraron que a nivel nacional la primera causa responsable del incremento de la violencia es la exclusión y la pobreza con un 27.6%, en el caso del Distrito Central esta ocupó el segundo lugar con un 23.3% esto permite reflexionar en la relación directa que existe entre la violencia estructural y la pobreza. La violencia está implantada dentro de la estructura generando a la vez limitaciones para alcanzar el desarrollo humano y consecuentemente la pérdida de seguridad humana (Ver gráfico nº 6).

Gráfico nº 6

A su juicio ¿Qué o quién es responsable de que existan y se incremente la violencia en Honduras?. A nivel nacional y del Distrito Central



Fuente: PNUD, Encuesta Nacional de Percepción sobre Desarrollo Humano 2008.

La pobreza en el Distrito Central tiene origen en factores estructurales provocados por el sistema capitalista estos se manifiestan en la falta de empleo, la inequitativa distribución de los ingresos y recursos, la insuficiente y pobre inversión en capital humano, el bajo nivel de inversión y la corrupción generalizada que lamentablemente se mueve en todas las esferas de la sociedad.

Unido a lo anterior, factores coyunturales como desastres naturales, la crisis política, la ola de violencia y criminalidad acentúan la pobreza en el país y en el municipio del Distrito Central creando un clima de incertidumbre que desacelera el dinamismo económico, ahuyenta la inversión y motiva la migración internacional en la mayor parte de las ocasiones en forma ilegal.

Pero de igual manera se debe tomar en cuenta factores externos como la cooperación internacional, la inversión de la maquila y el peso que tienen las remesas familiares como principal fuente de divisas que ante la crisis mundial han decaído fuertemente, impactando negativamente el nivel de bienestar de las familias dependientes de este tipo de ingresos.

El sistema capitalista aumenta y consolida las desigualdades sociales, la inequidad en la distribución de la riqueza en detrimento de las grandes mayorías. Con la desaparición del Estado de Bienestar y el auge del modelo Neoliberal, los hogares del municipio han sentido el impacto de la pobreza y la pobreza extrema, sobre todo porque el Estado al disminuir su papel como garante de bienestar ha limitado las oportunidades de la población de acceso a fuentes de empleo y servicios sociales de calidad y aunque los últimos gobiernos han creado programas asistencialistas orientados a atender determinados grupos poblacionales aún falta mucho por hacer.

Para los residentes del DC vivir en la capital de la república se vuelve cada vez más difícil, por un lado el acceso a servicios y alimentos se incrementa constantemente lo que tiende a reducir el poder adquisitivo de la población, pero además los índices de violencia e inseguridad son crecientes y ya no se siente seguridad ni en la propia casa, barrio o colonia donde se vive.

La otra cara de esta moneda es un entorno ciudadano de miedo e inseguridad donde la calidad de vida se ve seriamente afectada y donde la construcción de ciudadanía encuentra enormes obstáculos.

## **5.2 Violencia Criminal en el Distrito Central**

Según el informe de Violencia y Salud elaborado por el Banco Mundial (2002) el siglo XX se recordará como un siglo marcado por la violencia. Honduras no escapa del contexto de la violencia mundial; sus formas de expresión como efecto inmediato ha fragmentado el tejido comunitario y amenaza la vida, la salud, la tranquilidad y el bienestar general de la población.

*La violencia e inseguridad constituye un elemento que contribuye a debilitamiento progresivo de la ciudad como comunidad de encuentro centrada en la noción de espacio público y principios como la ciudadanía y la integración social (Guerrero, R 2006,107).*

El tema de la violencia criminal ha sido enfocado desde diversas áreas del saber humano entre los que resalta el enfoque sociológico y el enfoque económico.

El enfoque sociológico considera que las fuerzas sociales determinantes del nivel de delincuencia en un país están asociados con las desigualdades del ingreso y riqueza, altos índices de pobreza, ausencia de oportunidades laborales que se manifiestan en altas tasas de desempleo. Este enfoque considera que la delincuencia descansa en situaciones de necesidad y carencia.

Desde el enfoque económico Becker (1964) plantea que la opción por infringir la ley de un individuo está condicionada por tres elementos: el beneficio que daría el infringir la ley, el costo o sanción de ser sorprendido o capturado por las autoridades, y la probabilidad de que las autoridades en efecto lo capturen.

Según Becker un individuo hace un análisis costo beneficio de los pro y los contra de violar la ley, y finalmente opta por la decisión de infringir la ley si advierte que son mayores los beneficios.

El análisis de la violencia criminal retomara indicadores de ambos enfoques que permitan enriquecer la reflexión sobre el tema.

El tema de la violencia criminal ha tomado un lugar importante en el análisis de la realidad nacional sobre todo porque sus manifestaciones tienden a ser

cada día más crueles, sus ataques no distinguen clase social, edad, sexo, condición socioeconómica, preferencia política o religiosa.

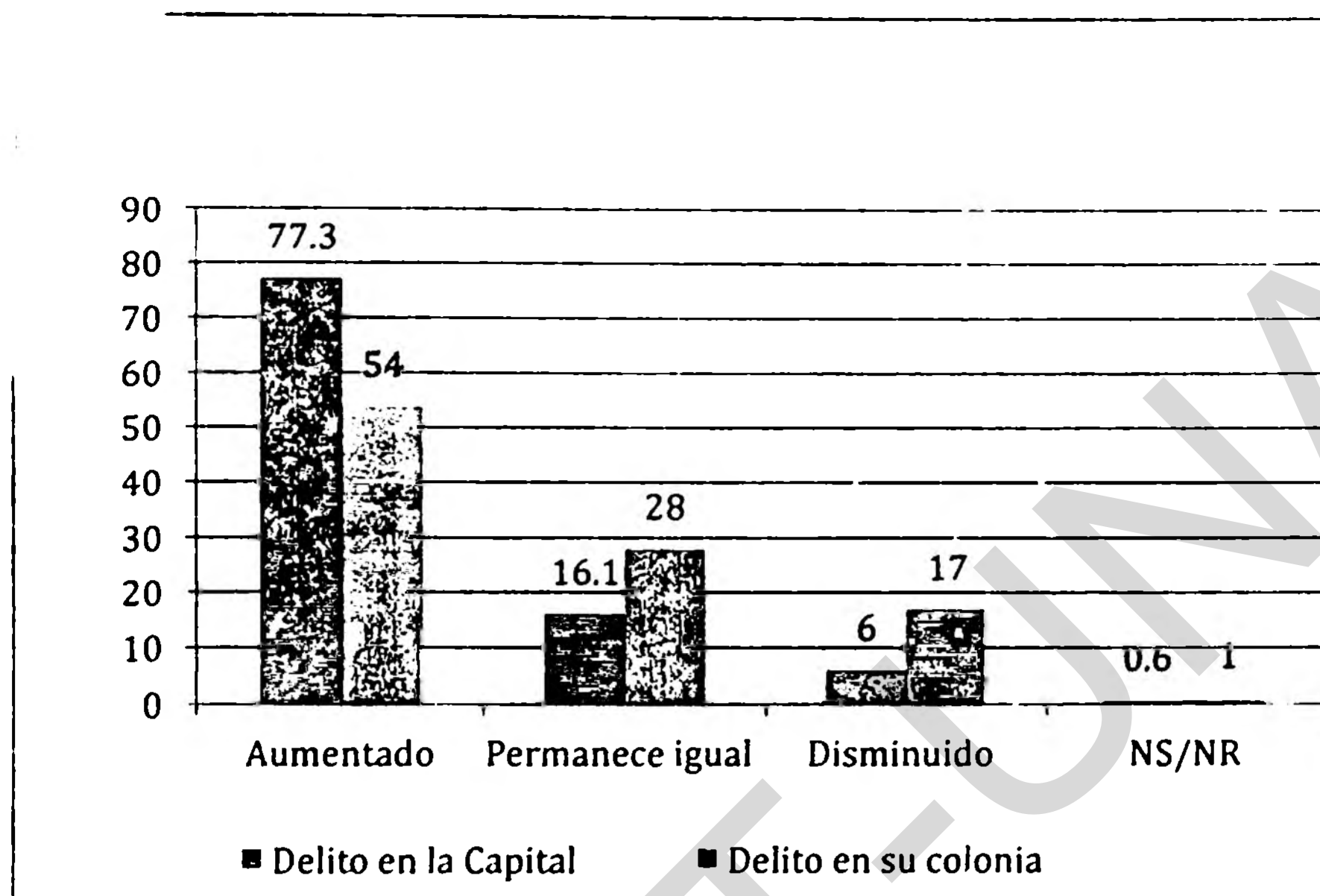
La violencia tiene su mayor manifestación en forma de delitos tipificados en el Código Procesal Penal y su mayor incidencia se presenta en los principales centros urbanos del Distrito Central y San Pedro Sula.

*La pobreza es generadora de inseguridad e inestabilidad social, en una situación de pobreza, la presión para delinquir puede ser mayor, pero entre ser pobre y convertirse en delincuente, media una serie de situaciones que van desde el conformismo de pobre y marginado hasta los valores internalizados que pueden funcionar como una contra tendencia en una sociedad donde los medios de comunicación señalan a diario las carencias de la población e invitan a un mejor nivel de vida, a través de la obtención de bienes de consumo, sin embargo, la oferta de bienes que hace el mercado no coincide con la oferta de empleo y salario que ofrece la estructura productiva y social (Castellanos, J 1997:7).*

En un estudio realizado por el IUDPAS (2008) en relación a la percepción sobre la violencia e inseguridad en el Distrito Central evidenciada en forma de delitos refiere un aumento en este tipo de hechos, situación que se vuelve crítica en el contexto de los delitos cometidos en la ciudad, de igual manera el escenario en los barrios y colonias no es nada halagadora puesto que el 54% de la población consultada manifestó observar un incremento de los delitos en su barrio o colonia.

## Gráfico n° 7

**Distrito Central: ¿Considera Usted que en los últimos años el delito en la capital y donde Usted vive ha aumentado, permanece igual o ha disminuido?**



Fuente: IUDPAS, Percepción de inseguridad en el Distrito Central, 2008

Entre las principales razones expuestas en relación al aumento o permanencia de los delitos están: el consumo de drogas, 21.0%, el desempleo/falta de trabajo con 14.3%, el consumo de bebidas alcohólicas, 12.7% y la ineficiencia policial, 10.9% (IUDPAS, 2008).

En relación a este último aspecto las personas que interponen sus denuncias ante la Policía Nacional Preventiva, La Dirección Nacional de Investigación y la Fiscalía muestran un alto grado de insatisfacción con el desempeño de estas instituciones, en general consideran que las autoridades no se interesan en el caso, o no hicieron lo suficiente por resolverlo, denotando incompetencia y falta de profesionalismo.

Las estadísticas de los últimos años registra un repunte que preocupa a la población y reta a las autoridades competentes en la solución de la problemática, sin embargo, es evidente la falta de políticas claramente definidas en materia de seguridad.

- **Principales Hechos que Evidencian Violencia Criminal en el Distrito Central**

El incremento en los índices de violencia e inseguridad en la capital de la república son cada vez más evidentes, a diario los medios de comunicación concentran gran parte de la información en dar a conocer la lista de delitos ocurridos a lo largo del día.

Los hechos delictivos que muestran violencia criminal en el Distrito Central son en su mayoría: robos, asaltos, homicidios, sicariato y los delitos conexos al narcotráfico y crimen organizado.

- a. **Robo y Asaltos en el Distrito Central**

Uno de los hechos delictivos causa de violencia e inseguridad en el Distrito Central son los robos y asaltos<sup>10</sup> que diariamente experimenta la población como víctima de la delincuencia común.

Durante el primer semestre del 2009 la Dirección General de Investigación Criminal de la Secretaría de Seguridad registró 3,878 denuncias por causa de robo y asalto en el municipio del Distrito Central, sin embargo, en gran parte de las ocasiones este tipo de hechos no es denunciado sobre todo porque la población considera que en pocas ocasiones se logra identificar a los responsables del delito. Un 40% de los casos denunciados se hace porque el robo o asalto implica la pérdida de documentos personales y su reposición obliga a presentar la denuncia ante las autoridades competentes.

La EPHPM aplicada en mayo del 2006, consideró un módulo de seguridad ciudadana. Los resultados permitieron captar estadísticamente la situación y percepciones de la población en relación al tema. En tal sentido, ante el delito

---

<sup>10</sup> El robo es un delito contra el patrimonio, consistente en el apoderamiento de bienes ajenos, con intención de lucrarse, empleando para ello fuerza en las cosas o bien violencia o intimidación en la persona. El asalto se diferencia del robo porque involucra una confrontación personal entre individuos, la amenaza de uso de fuerza, o la propia utilización de la fuerza, junto con el propósito de coaccionar al otro y evitar cualquier resistencia



de robo o asalto el 38% de las personas encuestadas declaró haber sido víctima de este tipo de agresión. En otras palabras más de un tercio de la población capitalina sufrió de robo o asalto, en relación a la incidencia del delito atendiendo al sexo, fueron ligeramente más asaltadas o robadas las mujeres con 53%.

Las denuncias presentadas constataron que las zonas de la ciudad que ocupan el primer lugar de robos y asaltos son los barrios y colonias donde se ubican sectores de clase media, estos vecindarios se vuelven atractivos para los delincuentes. Si ingresan a las casas, las familias poseen bienes de valor que fácilmente pueden transportarse (joyas, laptop, cámaras, TV plasmas y dinero entre otros), y por otro lado, si el delito se comete en espacios públicos la probabilidad de que la población porte celulares caros, dinero en efectivo o tarjeta de crédito es mayor, de igual manera los robos que se dan en las calles y avenidas de estos vecindarios implican atraco a los vehículos estacionados; se roban baterías, llantas, vidrios, espejos, equipo de sonido, insignias, herramientas y en algunos casos se roba el vehículo completo.

Como parte de las estrategias de seguridad adoptada por la población de estos vecindarios; residente de la colonia Loarque apoyados por vecinos de las colonias El Pedregal, Río Grande y La Satélite, y por la diputada Doris Gutiérrez, reunieron fondos económicos a través rifas, fiestas y ventas de electrodomésticos para comprar una motocicleta y teléfonos celulares comunales. La motorizada, valorada en 80 mil Lempiras (\$1,500.00), ha sido asignada a los policías de la zona y desde los aparatos móviles se hacen las denuncias de robos, asaltos y actos violentos.

Además se ha creado un sitio web<sup>11</sup> donde los vecinos de cualquier sector de la capital pueden efectuar sus denuncias sin ningún problema y con la seguridad de que la información será tratada de una manera confidencial, este tipo de medida es muy buena, sin embargo, hace falta ser socializada

---

<sup>11</sup> [www.seguridad.chqque.com](http://www.seguridad.chqque.com)

entre la población capitalina. El otro detalle es que no toda la población tiene acceso y conocimiento del manejo de Internet.

En otras colonias se aporta una cuota mensual entre 200.00-500.00 Lempiras, (\$10.00-26.00) para el pago de vigilancia privada.

El segundo lugar en denuncias por robo se presenta en los barrios de Centro Histórico de Tegucigalpa y Comayagüela. En el caso de los barrios de Tegucigalpa la incidencia predomina en Barrio el Centro y Barrio Abajo y en el caso de Comayagüela en la zona de los mercados. En relación a estos últimos las víctimas de robos y asaltos son los locatarios y los clientes que realizan sus compras.

*Varias veces me han asaltado y he visto cómo al de enfrente también le han quitado el dinero que ha hecho durante el día, pero qué vamos hacer con una pistola, dígame, ¿quién se mueve?*

*Locatario del mercado Colón*

Los clientes que realizan sus compras en los mercados de Comayagüela generalmente son los residentes de los barrios y colonias capitalinas pobres quienes aducen estar conscientes que arriesgan su seguridad al realizar sus compras en esa zona comercial de la capital, sin embargo, es allí donde encuentran los precios más cómodos y los productos más frescos.

*Con lo poco que gano no puedo darme el "lujo" de acudir a los supermercados, aunque cada vez que voy al mercado tengo que arriesgar mi seguridad, lo que hago es encomendarme al Divino Creador para que me guarde y me proteja cada vez que realizo mis compras, pues no me queda de otra.*

*Doña Consuelo, usuaria de los mercados de Comayagüela*

La Cuarta Estación Policial asigna a la zona de los mercados capitalinos diariamente 40 agentes policiales para que vigilen y custodien la vida de las personas que venden y compran sus productos en estos mercados, sin embargo, la delincuencia no parece mermar. Algunos consideran que existe complicidad entre los delincuentes y la policía por lo que la administración de algunos mercados ha decidido contratar los servicios de vigilancia privada para resguardar las vidas y los bienes de los clientes y locatarios del lugar.

### **Mercado Las Américas, Comayagüela**



Fuente: El Heraldo 25/08/2009

La inseguridad de la zona de los mercados capitalinos no sólo proviene de la delincuencia por robo, de igual manera hay inseguridad por el desorden e insalubridad en el que operan y la vulnerabilidad de sus condiciones de trabajo lo que se ha visto evidenciado en las frecuentes inundaciones en época de lluvia que ha cobrado vidas humanas y el más reciente incendio ocurrido en julio del 2009 que consumió el patrimonio de 278 locatarios.

### **Inundados Los Mercados San Isidro y Colón de Comayagüela**



Fuente: El Heraldo 25/08/2009

Los mercados de Comayagüela son zonas comerciales importantes del Distrito Central puesto que concentra aproximadamente el 40% del comercio de la capital, por lo que vale la pena tener en cuenta la solución definitiva a la problemática de violencia e inseguridad de esta zona de la capital.

El centro de la ciudad y específicamente la Plaza Central y barrios aledaños son considerados una zona insegura especialmente en horas nocturnas puesto que una vez que el comercio cierra estos espacios quedan desolados, unido a ello la Policía Municipal asignada por la AMDC sólo trabaja durante las horas diurnas, durante la noche esta zona carece de vigilancia.

El Centro Histórico concentra buen porcentaje del comercio y muchas oficinas gubernamentales esto genera gran afluencia de personas especialmente durante las horas del día, por la noche la situación cambia drásticamente y este espacio queda casi vacío sobre todo porque el uso residencial del Centro Histórico ha cambiado por el uso comercial, es por la noche cuando esta parte de la ciudad se vuelve aun más inseguro.

El Módulo de Seguridad Ciudadana realizado por el INE, a la pregunta ¿Cómo se siente en el centro de la ciudad en relación a la seguridad?, sólo el 4% manifestó sentirse muy seguro, un 39% dijo sentirse poco seguro y 57% muy inseguro (INE, 2006) y es que gran parte de delitos como robo y asalto se provocan en el centro de la ciudad.

El tercer lugar en relación a denuncias por robo se presenta en los barrios y colonias más pobres de la capital ubicados en su mayoría en la periferia de la ciudad en donde delincuentes comunes a diario agreden a la población mediante robo y asaltos; estos delitos se provocan especialmente en los espacios públicos de los vecindarios, sin embargo, no se descarta la invasión a la propiedad privada, se dan casos en los cuales hasta la ropa que esta secándose en los patios llega a ser hurtada. En ese sentido, y con el propósito de defender sus bienes y su integridad física los vecinos han conformado comités de vigilancia, tal es el caso del sector de "Las Torres" en

la Colonia Nueva Suyapa quienes hace un año organizaron un grupo que se autodenomina "Los Valientes" estos se arman de palos y machetes en mano, generalmente son los hombres veteranos quienes vigilan su vecindario sobre todo en horas de la noche para que los ladrones no hagan de las suyas.

Ante la situación de delincuencia que afronta la capital, los vecinos de estos barrios y colonias se han armado de valor para hacerle frente a la delincuencia aun con los limitados recursos que poseen.

Otro de los espacios de la capital que reporta el 15.6% de las denuncias por robo son los espacios públicos del Distrito Central, especialmente calles, avenidas, parques y plazas, puntos de semáforos y paradas de transporte público. Frecuentemente la parada en los semáforos son puntos estratégicos usados por los delincuentes comunes para robar las pertenencias sobre todo a las mujeres conductoras, a menudo suelen acercarse a la víctima especialmente si está lleva los vidrios abiertos, le amenazan con vocabulario grosero obligándole a entregar lo que se le solicita, incluso en el caso en el que los vidrios van cerrados intentan abrir las puertas y en ocasiones llegan a amenazar con armas. Otro de los delitos comunes en los espacios públicos es el robo de teléfonos celulares; muchos capitalinos han perdido la vida en atracos de este tipo sobre todo porque se enfrentan a los delincuentes dejando saldos trágicos.

**El Heraldoin sucesos**

Inicio Tegucigalpa País Mundo Zona Deportiva Opinión Economía Sucesos Vida A  
 Al Frente | Fotos | Videos | Infografías | Documentos | Horoscopo | Ediciones Anteriores | Contactos

EL ÚLTIMO MOMENTO ►►► ¿Cómo sucede este día de Cuba

Ordenado por: Sucesos 4 de 6 en Sucesos ANTERIOR SIGUIENTE

### Por robarle celular matan a estudiante del Central


Al llegar al lugar un paramédico confirmó que ya había expirado, por lo que llamaron a la Policía para informar lo sucedido.

24/02/10 - Actualizado 24.02.10 08:08pm - Redacción: redaccion@elheraldo.hn

TEGUIGALPA, HONDURAS. El robo de un teléfono celular pudo haber sido el móvil de la muerte de un estudiante del Instituto Central Vicente Cáceres que se registró el mediodía de ayer en la colonia El Carrizal, donde uno de dos maleantes lo disparó a quemarropa y se dio a la fuga, según relataron testigos.

El joven Melvin Fabricio Flores Ponce, de 18 años, quien vivía en la colonia Mary de Flores, expiró en el trayecto a la Estación 4 del Cuerpo de Bomberos, hasta donde fue llevado por compañeros de estudios en un intento por salvarle la vida.

Las autoridades competentes reconocieron el cadáver del infortunado, mientras que un equipo de la Dirección Nacional de Investigación Criminal (DNIC) inició las averiguaciones de rigor con el fin de identificar a los responsables del crimen.



La señora Julia Ponce llora junto al cadáver de su hijo Melvin Fabricio Flores en la estación del Cuerpo de Bomberos en la colonia El Carrizal de Comayagua.

Fuente: Diario El Heraldoin, Honduras, 24/02/10

El robo y asalto cometido en los espacios públicos afecta a todas las edades por igual, pueden ser atacados adultos, ancianos, y hasta niños y niñas, ejemplo vivo es el caso de un niño de 12 años quien salió de su casa de habitación en la Col. Arturo Quezada a depositar una bolsa con basura al contenedor, cuando 3 delincuentes lo apuñalaron por robarle un par de tenis, las heridas dañaron sus pulmones y el ventrículo izquierdo (El Heraldoin, Honduras, 1/03/09).

*"Alguien debe frenar la violencia, ya es hora que el ministro de Seguridad realice su trabajo, pues no es posible que los niños se conviertan en víctimas de los delincuentes"*

*Santiago Rubio, tío de la víctima*

Situaciones como la anterior ha provocado que las personas dejen de caminar por las calles de la ciudad y de su vecindario, en este sentido, los espacios públicos pierden su función como espacio de expresión de la ciudadanía, como espacio de encuentro; la identidad y el carácter de la

ciudad se va perdiendo originando crisis del espacio público (Ver tabla nº 21).

*Hay una crisis del espacio público en sus dos dimensiones: como elemento ordenador y polivalente, como lugar de intercambio y de vida colectiva, en cada zona o barrio, y también como elemento de continuidad, de articulación de las distintas partes de la ciudad, de expresión comunitaria, de identidad ciudadana (Borja, J.2001: p 21).*

**Tabla nº 21**  
**Dominio del Distrito Central: Ha dejado de caminar en las calles de su vecindario o ciudad**

<i>Ha dejado de caminar en las calles de su vecindario o ciudad</i>	<i>Casos</i>	<i>Porcentaje</i>
Si	103,713	59
No	71,317	41
<b>Total</b>	<b>175,029</b>	<b>100.0</b>

Fuente: INE, EPHPM, Módulo de Seguridad, mayo 2006

Esta situación se agrava considerando que la misma encuesta refleja que el 9% de la población del DC porta un arma al salir de su casa. Seguramente en gran parte de los casos no se cuenta con el permiso otorgado por la autoridad competente.

A la pregunta ¿Considera usted que tiene derecho a matar para defender su propiedad? El 31% respondió afirmativamente. Gran parte de los casos de violencia termina en homicidios y asesinatos, muchos de ellos tienen como origen la defensa de sus bienes materiales, y aunque se comente que ante un escenario de este tipo debemos entregarlo todo, sin embargo, debe tenerse en cuenta que la reacción ante una situación de esta naturaleza es impredecible (Ver tabla nº 22).

**Tabla n° 22**  
**Dominio del Distrito Central: Tiene derecho a matar para defender su propiedad**

<i>¿Considera que tiene derecho a matar para defender su propiedad?</i>	<i>Casos</i>	<i>Porcentaje</i>
Si	55,291	31.5
No	119,739	68.4
<b>Total</b>	<b>175,029</b>	<b>100.0</b>

Fuente: Elaboración Propia en Base a la EPHPM, Módulo de Seguridad Ciudadana, mayo 2006

Según el IUDPAS la percepción de seguridad varía cuando se toma en cuenta el estrato socioeconómico, para el caso 47.8% de la población del estrato alto se siente seguro en su barrio o colonia. En el caso de los estratos medios, bajos y marginales la percepción es de inseguridad, 70.6%, 56.3% y 55.1% respectivamente (IUDPAS, 2008). Esto tiene lógica puesto que son los estratos altos los que tienen mayor acceso a sistemas de seguridad en sus viviendas y en sus comunidades, prueba de ello son los controles que se han establecido en gran parte de los barrios y colonias de estratos altos en donde se han cerrado las calles con plumas, portones y casetas de seguridad.

#### **b. Homicidios en el Distrito Central**

Otro de los hechos delictivos que muestra violencia e inseguridad en el Distrito Central son los homicidios<sup>12</sup>

Para el 2008 la tasa de homicidio a nivel nacional fue de 58 por cada 100,000 habitantes. En el caso del municipio del Distrito Central se registró una tasa de 61 por cada 100,000, mayor a presentada a nivel nacional. De los casos ocurridos en el departamento de Francisco Morazán el municipio del Distrito Central agrupa el 90.1% de los homicidios por lo que este tipo de delito presenta una distribución netamente urbana (Observatorio de la Violencia,

<sup>12</sup> En el contexto de esta investigación está referida a las muertes violentas intencional provocada por un agresor, incluye también el homicidio culposo o negligente



2008). Esta es una de las situaciones que más preocupa en el municipio y ante la cual no se vislumbran soluciones efectivas.

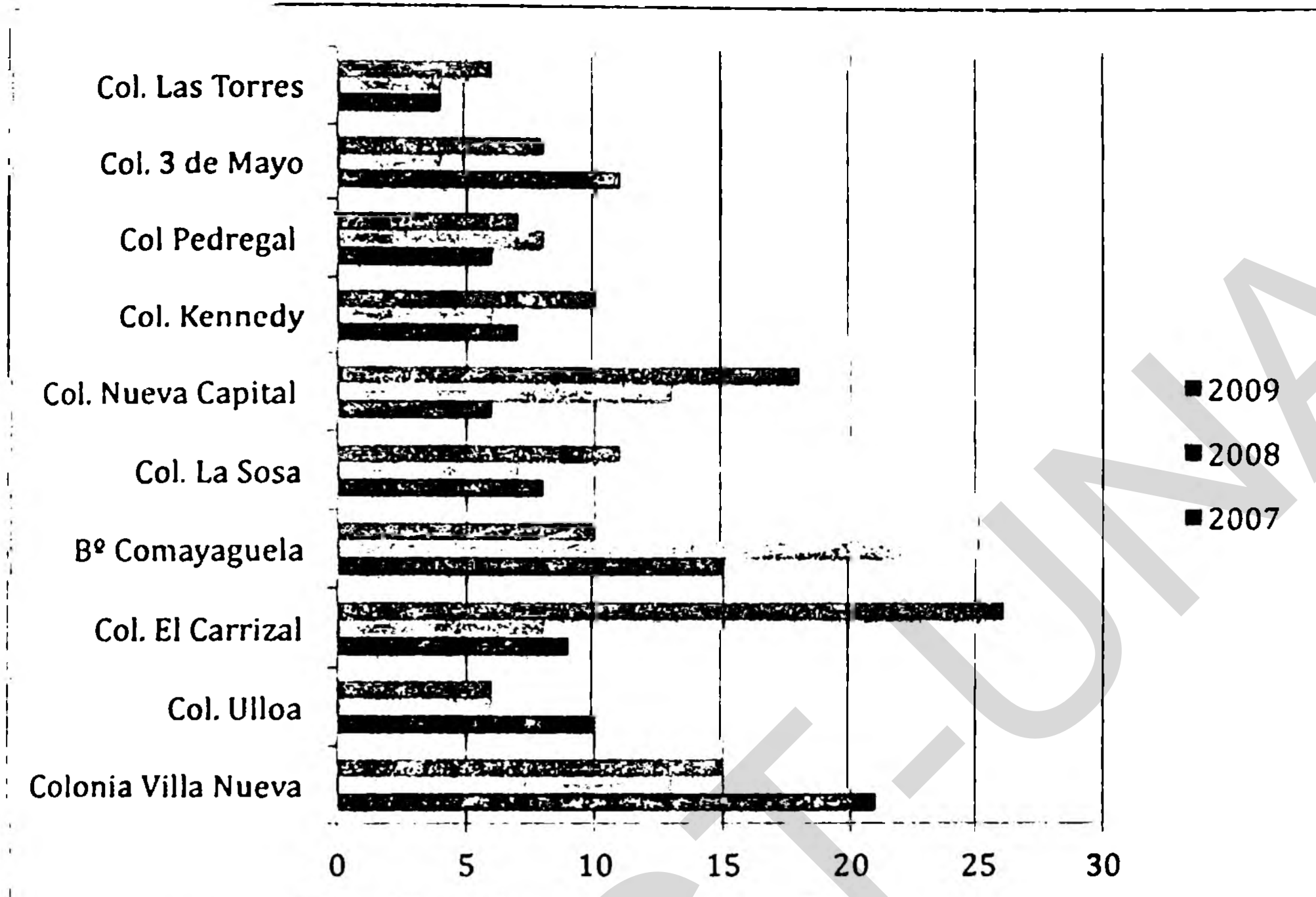
Respecto a las causas que provocan los homicidios en el Distrito Central, se establece una comparación entre los años 2007-2008. El Observatorio de la Violencia del D.C identifica los homicidios relacionados con riñas por causa de violencia doméstica e intrafamiliar, los relacionados con delincuencia común y delincuencia organizada, ajuste de cuentas vinculadas al narcotráfico y a la acción de las maras. Pero lo realmente preocupante es el hecho de que la mayoría de los homicidios presenta una causa desconocida.

Los datos reflejan un incremento de homicidios por causa del crimen organizado, lamentablemente la mayoría de los crímenes quedan en la impunidad debido a que las investigaciones no son efectivas.

*La modalidad sicariato concentra el 36,2% esto incluye las muertes relacionadas con el crimen organizado, con la utilización de sicarios y en su totalidad cometidos con armas de fuego seguidas de muertes en robos que aportaron un 7.8% y las riñas interpersonales con 5.5% de los casos, el resto de los móviles 4.6% está relacionado con delitos de casos, el resto de los móviles 4.6% está relacionado con delitos de violencia intrafamiliar, acción policial, maras, venganza, violación, extorsión y problemas de herencia, entre otros (IUDPAS, 2008).*

Atendiendo a la distribución geográfica urbana de los homicidios, se identifica a los barrios de Comayagüela como los lugares de mayor peligro en relación a la ejecución de muertes por homicidio, ocupando los primeros lugares la Colonia Villa Nueva, la zona de los mercados de Comayagüela, y la zona de El Carrizal. De manera general son los barrios de Comayagüela los registran el mayor cantidad de muertes por homicidio ( Ver gráfico nº 8).

**Gráfico nº 8**  
**Distrito Central: Muertes por Homicidios, Según Barrios y Colonias,**  
**periodo 2007- 2009**



Fuente: Elaboración propia en base a los datos del Observatorio de la Violencia del Distrito Central, IUDPAS; 2007- 2009

Bajo el enfoque sociológico, la explicación a los homicidios según el área geográfica de ocurrencia estaría determinado por la pobreza y la falta de fuentes de empleo, los primeros cinco barrios representan las zonas más pobres de la capital donde las desigualdades sociales y la falta de oportunidades son evidentes.

Esta situación hace reflexionar sobre las causas de la violencia e inseguridad en el Distrito Central las que se vinculan a factores estructurales de exclusión, desigualdad social, fragilidad institucional y acciones de narcotráfico y crimen organizado, pero también debe tenerse en cuenta los nuevos factores culturales que tienen que ver con las formas violentas de enfrentar los conflictos muchas de las cuales atentan contra el respecto a la integridad físicas de las personas y sus bienes.

### c. El Narcotráfico de Drogas y El Crimen Organizado en el Distrito Central.

El narcotráfico es una actividad que tomo notoriedad en Honduras a finales de la década de los 70s, sobre todo a partir del asesinato de los esposos Ferrari, quienes de acuerdo a información policial eran traficantes de droga además de tener vínculos con el tráfico de armas y de esmeraldas junto al capo hondureño Ramón Mata Ballesteros<sup>13</sup>, desde ese entonces se considera que el país era un punto de tránsito de la cocaína producida en América del sur y cuyo destino principal era Estados Unidos de América.

*En el principio de los años 80 la narcoactividad y el tráfico de armas se incrementaron con el patrocinio de la Agencia Central de Inteligencia de Estados Unidos (CIA), dentro del marco de la operación Irán-Contras y como parte de la guerra de baja intensidad entre el bloque comunista encabezado por la desaparecida Unión Soviética y los Estados Unidos de América, con sus aliados anticomunistas. El escenario fue Centroamérica, donde se realizó una sangrienta confrontación. A mediados de los 80 el panorama regional comenzó a cambiar siguiendo los Acuerdos de Contadora y Esquipulas en la búsqueda de la paz en Centroamérica<sup>14</sup> y la extinción de la guerra fría. En los Estados Unidos el escándalo Irán-Contras hizo que se rompiera la alianza CIA-narcotraficantes y la DEA que adverso tal acuerdo, quedó en libertad y sin obstáculos para confrontar a los carteles de la droga (Caldera-Landaverde, 2004:2,3).*

---

<sup>13</sup> Hondureño, reclamado por los delitos de narcotráfico y homicidio en México, Estados Unidos, Colombia y Honduras. Se fugó de varias cárceles de alta seguridad. Entre ellas EGLIN (EE.UU.), LA PICOTA y MODELO (Colombia). El convicto se radico en Honduras, después de haberse fugado de una cárcel de máxima seguridad de Colombia, estando en nuestro país, se mencionó que le ofreció al Presidente José Azcona Hoyo pagar la deuda externa de Honduras.

<sup>14</sup> El Acuerdo de Paz de Esquipulas fue una iniciativa hecha a mediados de la década de 1980 para resolver los conflictos militares que plagaron América Central por muchos años. Este acuerdo fue trabajado por el Grupo Contadora de 1983 a 1985.

El escándalo Irán-Contras<sup>15</sup> hizo que la situación en Centroamérica cambiara, rompiéndose la alianza CIA-narcotraficantes, es así como la DEA quedó en libertad y sin obstáculos para confrontar a los cárteles de la droga.

En este contexto, el 5 de abril de 1988 el gobierno de los Estados Unidos captura a Raúl Matta Ballesteros muy cerca de su residencia (Col. Los Ángeles, Comayagüela), posteriormente lo traslada a una cárcel de máxima seguridad para cumplir varias cadenas perpetuas. Este hecho dio lugar a disturbios y protestas frente a la Embajada Americana que termino con la trágica muerte de un estudiante de la Escuela Superior del Profesorado Francisco Morazán (actualmente UPNFM), este es un hecho muy recordado en la historia de Honduras pues marca una manifestación contra el imperialismo yanqui, la violación de la soberanía nacional y contra la Constitución Nacional de la República.

*"Yo entiendo que con la entrega de Matta a los Estados Unidos se violó la Constitución, pero, si es para beneficio de Honduras, que se viole las veces que sean necesarias".*

*Rodrigo Castillo Aguilar, Ministro de Recursos Naturales, 1987*

En respuesta a los disturbios en la Embajada Americana, el Presidente Azcona decretó un Estado de Sitio con vigencia sólo en las ciudades de Tegucigalpa, Comayagüela y San Pedro Sula. Al ejecutar la disposición Azcona ordenó el establecimiento obligatorio de una cadena nacional de radio y televisión, que sólo pasaba boletines del gobierno en noches informativas completas, desde el 8 de abril hasta el 12 del mismo mes, se argumentó que la expulsión de Matta era por motivos de profilaxis social.

Para mediados de los años 90 existía la preocupación de que Honduras se convirtiera en un narco-estado, la incautación de droga en este periodo fue mínima.

---

<sup>15</sup> Escándalo Irán-Contras es un acontecimiento político ocurrido entre 1985 y 1986, el gobierno de los Estados Unidos bajo la administración del presidente Ronald Reagan, vendió armas al gobierno Iraní cuando éste es encontraba inmerso en la guerra Irán-Irak, y la financiación de la conocida como "Contra" nicaragüense

Durante la primera década del siglo XXI y especialmente en los últimos 4 años (2007-2010) las actividades relacionadas con el narcotráfico de drogas se han incrementado en el país. Según especialistas, esto se debe a que Honduras además de ser un país de paso para la droga también se convirtió en un país de consumo.

Uno de los hechos que cobro notoriedad durante el pasado gobierno fue la declaración del Ex presidente Zelaya ante la XVIII Asamblea de Jefes de Organismos Encargados de Combatir el Tráfico Ilícito de Drogas de Latinoamérica y el Caribe cuando propuso la legalización del tráfico y consumo de drogas.

*En vez de estar persiguiendo y matando narcotraficantes podríamos invertir esos recursos en educación y en formación para que el consumo y el vicio fueran controlados y bajados en nuestras sociedades y pudiéramos establecer entonces mecanismos de legalidad de este problema que existe y no lo queremos reconocer. Mientras la droga sea un negocio, su tráfico ilícito seguirá causando víctimas inocentes de los cárteles de gánsteres y narcotraficantes que invaden y corrompen permanentemente nuestras sociedades.*

*Manuel Zelaya Rosales, Ex presidente de Honduras, octubre 2008.*

Este tipo de propuestas y los hechos ocurridos en el pasado sólo evidencia que muchos de los gobiernos nunca han tenido una verdadera voluntad política para combatir esta problemática que afecta de manera directa a toda la población.

En el caso particular de la capital de la república al concentrar un porcentaje significativo de la población se vuelve un importante mercado para la venta y consumo de drogas como la marihuana, la cocaína y el crack entre las de mayor circulación. Muchos de los barrios y colonias capitalinas son mercados del narcotráfico en pequeña y mediana escala. El consumo de drogas ilegales en la capital ha tenido un notable crecimiento entre la población, es conocido que estas se venden en sitios de recreación como discotecas, bares, parques y plazas de la ciudad, así como en las calles de barrios y

colonias capitalinas. Los consumidores del producto no distinguen estrato social, igual consumen los estratos altos, medios y bajos por razones diferentes.

Muchos vecindarios se han vuelto mercados del narcotráfico en pequeña escala; para el caso es común encontrar quien venda un carruco de marihuana por la cantidad de 10.00 Lempiras (\$ 0.50), como es común que gran parte de la población que lo consume sean jóvenes, sin embargo, personas de todas las edades se encuentran atrapadas en este tipo de vicio.

En relación a la venta de drogas ilícitas son muchas las personas involucradas, en algunos casos quizá la pobreza, la falta de empleo, la falta de seguridad social conduce a realizar este tipo de actividades ilícitas. En la capital de la república se dan varios casos en los cuales hombres, mujeres y hasta personas de la tercera edad han sido capturadas de manera infraganti vendiendo carrucos de marihuana y piedras de crack a quien se lo solicite.

## Casa por cárcel le dan a "narcoabuela"

40 carrucos de marihuana así como 30 piedras de crack fue parte de la "mercancia" decomisada a la abuela.

23.04.09 - Updated 23.04.09 08:31pm - Redacción: diario@elheraldo.hn

CATEGORÍA

comunicación actual 5 votos 2 comentarios Imprimir Enviar

TEGUCIGALPA, HONDURAS

Detención judicial con arresto domiciliario se lo decretó en los tribunales de justicia a Margarita Zelaya Robelo, de 79 años.

La sexagenaria es acusada por suponerla responsable de cometer los delitos de posesión y tráfico de drogas en perjuicio de la salud de la población hondureña.

Según expediente judicial, vecinos denunciaron vía telefónica que una anciana se dedicaba a la venta de drogas en el sector de la colonia La Travesía de Tegucigalpa, por lo que varios agentes de la Dirección Nacional de Investigación Criminal (DNIC) se personaron a la zona logrando capturar a la anciana.

Detenida

Al momento de la captura, a la señora se le decomisó un total de 30 piedras de crack, 40 carrucos de marihuana y dinero en efectivo.

Robelo recibió el beneficio de casa por cárcel debido a que por su avanzada edad no puede ser enviada a la penitenciaría femenil de Támara.

La imputada estará bajo vigilancia de agentes de la Policía Preventiva durante las 24 horas del día



Doña Margarita Robelo permanecerá encerrada en su casa ya que por ser de la tercera edad no puede ser enviada al reclusorio de mujeres

Una de las razones que explica el incremento de las actividades del narcotráfico en el país es la guerra que el gobierno mexicano le ha declarado a los carteles de la droga provocando que estas estructuras trasladen sus centros de operaciones a Centroamérica y a Honduras, donde su actividad ha incrementado los niveles de violencia.

El incremento de consumo de drogas es preocupante, sin embargo, alarma aun más todos los delitos conexos al narcotráfico que incluye el ajuste de cuentas, el sicariato y el lavado de dinero actividad que encubre las actividades del narcotráfico mediante el surgimiento de negocios de aparente legalidad y aunque en Honduras existe una Ley contra el Delito de Lavado de Activos, aprobada mediante Decreto No.45-2002 muy pocas veces se aplica.

*El lavado de activos es el brazo más fuerte de los cárteles de la droga, pero en Honduras es un delito que casi no es perseguido por lo que el país es considerado prácticamente un paraíso para los que se dedican a esa ilícita actividad.*

[www.laprensa.hn/Series/content/view/section/14186](http://www.laprensa.hn/Series/content/view/section/14186)

En relación al ajuste de cuentas y sicariato este ha tomando fuerza en los últimos tres últimos años dejado como resultado la muerte de gran número de oficiales de policía, abogados y periodistas; de igual manera se han asesinado miles de personas ligadas con diferentes actividades profesionales o laborales.

Gran parte de los sicarios y el ajuste de cuentas se liga a la lucha entre carteles de la droga por el dominio de territorios o mercados y a conflictos en la rendición de cuentas, para el caso hay personas que adquieren deudas o no las rinden cabalmente y como los negocios relacionados con el mundo de la droga son hechos ilícitos los conflictos generados al interior no se pueden llevar a los tribunales, éstas se cobran matando a la persona que es deudor o que ha fallado en el negocio.

En relación a los ejecutores de estos delitos se considera que los sicarios son personas entrenadas que utilizan generalmente como medio de transporte las motos con las que se desplazan rápidamente por las calles huyendo

fácilmente de la escena del crimen. Don Armando Calidonio Viceministro de Seguridad en el actual gobierno (2010-2013) considera que el sicariato surge ante la necesidad del narcotráfico de tener un brazo armado, en ese sentido, se reclutan personas las cuales son entrenadas para matar. El costo de estos asesinatos varía y dependen del riesgo y la capacidad económica del contratante. Según informes policiales, en la capital hay matones que cumplen misiones hasta por 500 ó 1,000 Lempiras (\$ 26.00-52.00). Se conoce que algunos tasan el precio de acuerdo con la persona a la que hay que aniquilar.

Generalmente los sicarios trabajan en pareja uno conduce y otro dispara a la víctima, en algunos casos se usan vehículos, el tipo de armas que se utiliza generalmente son pistolas 9 milímetros pero hay ocasiones en las que se utilizan armas de grueso calibre.

*Este año, la industria del sicariato ha dado un giro inesperado. Mientras en las administraciones pasadas las víctimas eran personas ligadas al crimen organizado, robo de vehículos o narcotráfico, las últimas víctimas han sido operadores de justicia, abogados o comunicadores.*

*El Herald, 07-03-10*

A raíz del incremento de crímenes a manos de sicarios y ante la coyuntura que estos se han consumado en su mayoría desde motocicletas en donde el autor material ha sido el copiloto se pretendió implementar medidas restrictivas que contemplaran la prohibición de transportar dos hombres a la vez en una motocicleta, en tanto se implementaba el uso de chaleco y un caso numerado, tratando de reducir el accionar de los delincuentes en motocicletas, sin embargo, a la fecha no se han implementado las medidas.

*"Lo que estamos buscando es cerrar espacios a los delincuentes, que la motocicleta no sea una herramienta de utilización para los sicarios o, por lo menos, que lo piensen dos veces".*

*Oscar Álvarez, Secretario de Seguridad, El Herald 9/04/2010*



Aunque los últimos gobiernos han intentado controlar las actividades del narcotráfico y los delitos conexos sus esfuerzos no han sido exitosos y la lucha contra el narcotráfico se está perdiendo, prueba de ellos es el asesinato que sufrió por parte de sicarios el titular de la Dirección de Lucha contra el Narcotráfico de Honduras General Julián Arístides González, hecho ocurrido en el Barrio Guanacaste, frente a una Escuela de Educación primaria a las 6.50 de la mañana. A juzgar por los hechos la Policía está perdiendo la guerra frente a la actividad delincriminal.

TELEFONO: 2222-1111 FAX: 2222-1111 WWW.ELHERALDO.HN

**El Herald**  
*La verdad en sus manos*

**SICARIOS ASESINAN AL ZAR ANTIDROGAS**

El crimen organizado mata a tiros, en la capital, al titular de la Dirección de Lucha contra el Narcotráfico, general retirado Julián Arístides González. Indignación nacional

Fiscal general advierte: "Nos han declarado la guerra y la aceptamos". Funcionario recién había desmantelado pistas clandestinas de narcos. PÁGS. 62-66



Cuatro meses después del asesinato del titular de la Dirección de Lucha contra el Narcotráfico fue asesinado en condiciones hasta ahora no esclarecidas el capo del narcotráfico Héctor Portillo alias "Gato Negro" junto a siete guardaespaldas; este era dueño de numerosas bodegas que manejaba por medio de testaferros, en los cuales se lavaba dinero producto del

narcotráfico. El Gato Negro se hizo rodear de un grupo de guardaespaldas que eran su sombra y lo protegían incluso con su propia vida, quienes se encargaban de realizar los trabajos sucios como el sicariato, la venta de droga, asalto a furgones y hasta el cobro de impuestos a los dueños de los mercados. De igual manera el Gato Negro había incursionado en el campo de la música especialmente los narcocorridos en donde se relata parte de las actividades realizadas por su banda.

### **Narcocorrido La Banda del Gato Negro**

¿Qué hubo primo? ¿Usted qué opina del famoso Gato Negro?

Vaya primo, de esa gente mejor ni hablar muy peligroso.....

Él que lo ve se equivoca, porque es humilde y callado..

Él que se equivoca pierde, porque es un gallo jugado,

De esos que levantan polvo, con su pistola en mano..

El reloj marca las horas y yo marco mi destino,

Esto dijo el Gato Negro y se fue a Estados Unidos

Iba a jugarse la suerte que encontrara en su camino

Pero al correr de los años, volvió a su pueblo querido

Para ayudarle a su gente y dar la mano al amigo;

Los que antes lo despreciaron ahora le dicen padrino

### **CORO**

La banda del Gato Negro se cruza por donde quiera,  
Se hacen lucir a su antojo... estos no tienen frontera...

Dicen que donde se paran se siente temblar la tierra

Luciendo un Ford 350, con su sombrero de lado

Le hacen sombra en su camino, las cipotas de 15 años

Él las maneja a su antojo, es el estilo del Gato...

No sé qué misterios tienen los hombres valientes

Dicen que hacen remolino, para reventar el cohete

Hay que tener pantalones para enfrentarse a la muerte

Dicen que Santos Emilio, un pistolero de fama,

Él es su mano derecha, por donde quiera que anda  
Es el hombre de confianza que el Gato lleva en su banda  
El Gato y Fausto, su hermano, con dolor verdadero,  
Siempre recuerdan a Alberto, quien murió prisionero  
Ya se despide de ustedes la banda del Gato Negro.

Los delitos conexos a las actividades del narcotráfico en el país y en el área urbana del Distrito Central crean desasosiego e intranquilidad en la población elevando los niveles de estrés, se transita en la ciudad a la defensiva, desconfiando de todos, el otro es un extraño y hasta un posible agresor. Si se conduce en vehículo, todo motorizado es visto como un posible sicario, si se usa el transporte público (buses y taxis) se teme ser víctima de robo, asalto, cobro de impuesto de guerra, secuestros express, entre otros. Se considera que nuestros niños, niñas y jóvenes están expuestos aun en sus centros escolares y en sus propios vecindarios a ser víctimas de robo, secuestros, venta y consumo de drogas, y la agresión de las maras, pandillas o barras bravas.

Si en años anteriores los mayores problemas de estrés y desestabilidad social estaban relacionados con la complicada situación socioeconómica de gran parte de la población, hoy en día además de los problemas económicos, los problemas de orden político, la vulnerabilidad geográfica y ambiental de la capital se agrega el creciente aumento de los niveles de violencia e inseguridad ciudadana que parecen estar.

## VI. ESTUDIOS DE CASO EN EL DISTRITO CENTRAL

El tema del espacio público capta la atención de la ciudadanía sobre todo por las manifestaciones de violencia que se han desarrollado en estos espacios.

Esta problemática social representa un reto que necesita ser analizado en los diversos contextos de la ciudad, de tal manera que permita comprender la magnitud del fenómeno, sus manifestaciones, el sentir y pensar de la población y el reto que representa para el gobierno central y los gobiernos locales en relación a la elaboración de políticas públicas encaminadas a recuperar y revitalizar los espacios públicos de la ciudad.

La propuesta metodológica para el desarrollo de la investigación "La crisis de los Espacios Públicos en El Distrito Central", partió de la selección de tres estudios de caso: barrios y colonias ubicados en las ciudades de Tegucigalpa y Comayagüela.

El primer estudio se desarrolló en el Barrio Abajo, ubicado en el Centro Histórico de Tegucigalpa, uno de los primeros barrios que se constituyeron en la ciudad, en el se ubicaron instituciones muy representativas sobre todo a nivel del gobierno central. Aunque el barrio en sus orígenes es habitado por población indígena hacia mediados del siglo XIX residían familias muy reconocidas dentro del ámbito social y político de Tegucigalpa. En la actualidad el barrio ha pasado de ser una zona residencial a una zona comercial, su cambio en el uso del suelo ha originado cambios en su dinámica cotidiana que se manifiestan en primera instancia en los espacios públicos del barrio.

El segundo estudio de caso se desarrollo en la colonia urbano marginal La Nueva Capital, ubicada en la periferia de la ciudad. Sus orígenes se remontan al año de 1998, fecha en la cual el municipio del Distrito Central fue azotado fuertemente por el huracán Mitch, privando de sus viviendas a una

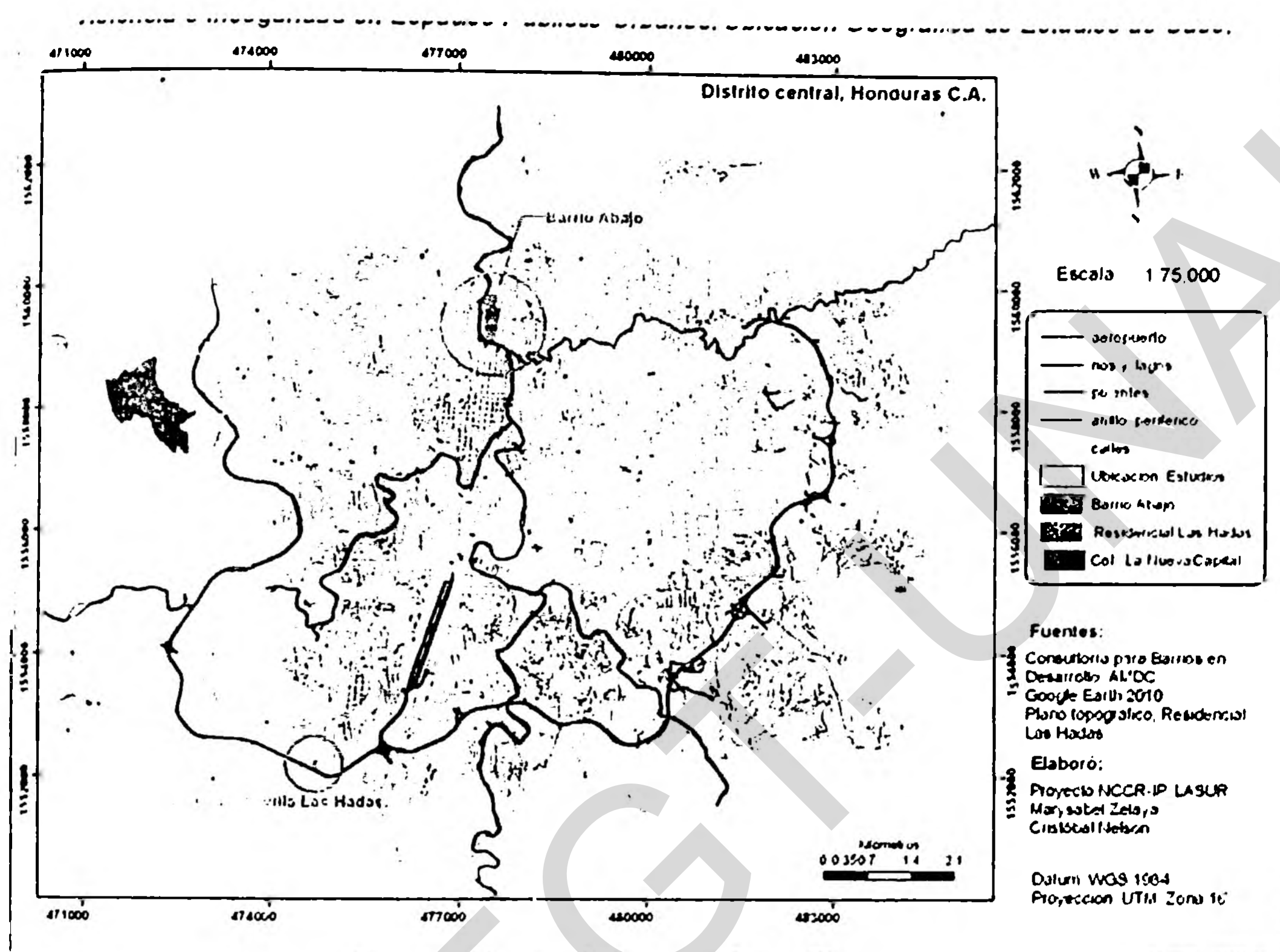
gran cantidad de hogares ubicados en zonas de alto riesgo, muchos de estos

sobrevivientes junto a autoridades de la Alcaldía Municipal del Distrito Central ven en los predios del Cerro El Pedregal la oportunidad de establecer un asentamiento humano que permita solventar el problema inmediato de vivienda, bajo estas circunstancias se origina La Nueva Capital en condiciones de precariedad, sin acceso a servicios básicos, con población de escasos recursos gran parte de ellos bajo la línea de pobreza. Estas características unidas a una problemática social compleja hacen de esta colonia un espacio con fuertes manifestaciones de violencia e inseguridad que aumentan su precariedad urbana.

El tercer caso se desarrollo en la Residencial Villa Las Hadas una urbanización o barrio cerrado de origen reciente, ubicado al sur de la capital a inmediaciones del anillo periférico. En el caso de Tegucigalpa y Comayagüela este fenómeno urbano ha proliferando en los últimos diez años. Las nuevas urbanizaciones surgen consideran entre sus propósitos proveer seguridad a las personas residentes, controlando la entrada y salida de personas, asociando su origen al aumento de la violencia urbana y la inseguridad ciudadana.

Esta nueva modalidad de urbanización evidencia un nuevo fenómeno residencial urbano en donde los otrora espacios públicos de la ciudad se privatizan dando lugar a cambios en el tejido social de la ciudad poniendo de manifiesto un proceso de segregación social urbana que se manifiesta en una clara división entre la población.

### Mapa n°3 Ubicación Geográfica de Estudios de Caso.



#### 6.1 El Barrio Abajo

Es uno de los vecindarios más antiguos de la capital y forma parte del conjunto de barrios del centro histórico de Tegucigalpa.

*Este es un vecindario emblemático dentro del contexto del centro histórico, sobre todo porque cuenta con espacios físicos muy representativos como el Teatro Nacional Manuel Bonilla, el Palacio de Los Ministerios actualmente Museo para la Identidad Nacional, el Parque Herrera, el Seguro Social. Además fue el lugar de residencia de personajes destacados como el escritor Froylan Turcios, el pintor Carlos Zúñiga Figueroa, el compositor Rafael Coello Ramos, don Jesús Aguilar Paz quien elaboró el primer mapa oficial de Honduras, Visitación Padilla, Consuelo Murillo Selva profesora de piano de muchas generaciones, Vicente Tosta que fue Presidente del país, Oscar Andrés Rodríguez primer Cardenal del país (Becerra, R 2004: 21).*

Bajo el contexto anterior la riqueza histórica, cultural, arquitectónica del Barrio Abajo permite abrir un espacio de reflexión hacia la comprensión del fenómeno de violencia e inseguridad en los espacios públicos urbanos de Tegucigalpa.

### 6.1.1 Contexto Geográfico del Barrio Abajo

Dentro del contexto geográfico del Barrio Abajo se destaca el río Grande o Choluteca, las elevaciones montañosas circundantes de El Picacho y el cerro El Berrinche.

La cuenca del río Choluteca tiene como coordenadas extremas los 87° 26 minutos y 87° 27 minutos de longitud oeste, y 13° 6 minutos y 14° 22 minutos de latitud norte. Se destaca en su margen el río Grande o Choluteca y como corrientes secundarias las sub-cuencas del río Guacerique, Sabacuante y el río Oro o Chiquito. El río Grande o Choluteca nace en la Sierra de Lepaterique, en el tramo inicial que se nombra como montaña de Yerba Buena y sirve de límite natural a las ciudades de Tegucigalpa y Comayagüela.

*Para el Barrio Abajo destacan especialmente las elevaciones del Picacho y El Berrinche, al norte y noroeste respectivamente, constituyéndose el barrio, en términos geomorfológicos, una parte del pié de monte del Picacho. El barrio en su traza urbana central muestra una suave pendiente aproximadamente de 2 a 3% para luego romper abruptamente en lo que ya se conoce como barrio Las Delicias (MUA, Anexo 2, 2004: 2).*

*El río Grande o Choluteca bordea una buena parte del Barrio Abajo, esto genera condiciones especiales para el barrio, sobre todo a nivel de vulnerabilidad geográfica, exponiendo a sus habitantes a inundaciones y derrumbes, además el barrio presenta problemas ambientales a partir de la cuenca del río tales como contaminación de aguas por agroquímicos, afluentes cloacales e industriales, la alta demanda de centros urbanos, principalmente Tegucigalpa, alta demanda de agua por las industrias y tratamiento de sus efluentes, y sequías y déficit de la disponibilidad de agua para el riego (PRODESAM, 1997: 46).*

Finalmente la cuenca tiene una zona importante categorizada como zona de riesgo de inundación de primer grado, y en ella se ubica el Barrio Abajo que sufrió serias pérdidas durante el huracán Mitch.

### 6.1.2 Antecedentes Históricos del Barrio Abajo

El Barrio Abajo tiene su origen en la época colonial, según el censo de población para 1777 la Villa de Tegucigalpa contaba con cinco barrios, entre los cuales el Barrio Abajo aparece como un poblamiento indígena. Leticia de Oyuela (1989), menciona al poblamiento indígena como "Pueblo Abajo" ó "Pueblo Viejo", sin establecer límites precisos de asentamiento, a quienes dice incluso se les construyó la Iglesia de San Sebastián de Los Indios, en un área relativamente cercana al Río Grande, en cuyas márgenes se fijaron las tierras ejidales que desaparecieron al perderse ese "Pueblo Viejo".

*La iglesia de San Sebastián estaba ubicada en el área donde actualmente se encuentran el Palacio de Los Ministerios y el Correo Nacional, por tanto, el " Pueblo Viejo" fue el Pueblo de Indios de San Miguel de Tegucigalpa, cuyos ejidos fueron "medidos y remedidos" en 1742 por ordenes del Señor Alcalde Mayor Don Pedro Baltasar Ortiz de Letona y fijadas sus colindancias atrás de la Hermita del Calvario y de la Iglesia de Los Dolores quedando en "15 caballerías 12 cuerdas 26 varas y tres cuartas" de las cuales sólo se les adjudicaron 5 caballerías por considerar que las otras tierras eran inapropiadas para sembrar sus sementeras (Reina V, José, 1981: 117).*

*En la época colonial los españoles consideraban el área del Barrio Abajo como una zona aislada y marginal; en términos urbanísticos se tenía en cuenta sólo por la necesidad de recolectar el tributo sobre todo en especie (artesanías y productos agrícolas: maíz, miel, zarzaparrilla, frijoles y posteriormente gallinas de castilla) como en labores domésticas, agrícolas, y en algunos casos de minería superficial. Sin embargo, desde inicios del siglo XVII, se registra un desplazamiento de los indígenas, que fueron ampliando los límites del barrio más hacia el río Grande, no solamente debido a un proceso natural de expansión territorial ante las demandas del crecimiento poblacional, sino fundamentalmente por el asentamiento de grupos mezclados en el área (Martínez, F 1982: 97).*



*El desplazamiento indígena de la zona del antiguo Barrio Abajo se produjo por la venta de solares que los mismos indígenas realizaban a favor de los ladinos, según consta en un documento de 1800 donde Don Baltazar de Valle, Alcalde Ordinario de Tegucigalpa menciona que "llegan a este juzgado reclamos de varios vecinos dirigidos contra los indios naturales de Pueblo Abajo, en donde se formó un asentamiento de pardos, ladinos y grupos de mulatos y negros libertos que desde mediados del XVII se ubicaron en el Barrio Abajo y a pesar de haber obtenido prestigio como herederos de ricas minas y haciendas, que poco a poco les permitió escalar económica y socialmente, formaban un complejo urbano de baja categoría muy desordenado por el proceder de sus gentes (MUA, anexo 3, 2004: 4).*

*Otro aspecto que explica el desplazamiento indígena y el asentamiento de negros, mulatos y ladinos en el Barrio Abajo fue la construcción en 1732 de la Iglesia de Los Dolores, ante la necesidad de contar con un centro donde se congregaran las castas; muchos de ellos que llegaron como artesanos que laboraban gratuitamente, se establecieron como residentes construyendo algunas casas de cierta calidad, aunque la mayoría eran pequeñas y pobres, y los solares eran menos costosos en comparación con el barrio de los españoles. Así, ante el crecimiento de la población, y la expansión urbana, el ordenamiento de la ciudad requería que los barrios fueran ordenados siguiendo las reglas generales aplicadas a la ciudad, en una especie de imitación para reproducir el modelo hispano en cada nueva área de poblamiento: plaza, iglesia, lotes para vecinos (MUA, anexo 3, 20004: 4, 5).*

*Hacia 1855, un gran temporal produjo el hundimiento que cambia la perspectiva de Tegucigalpa. Durante ese fuertísimo aguacero, todo el pueblo de Río Abajo desaparece, chozas y sembradíos fueron arrasados por la crecida del río Choluteca. En ese mismo año, muchos de los terrenos son adquiridos por personas muy reconocidas de la clase alta de Tegucigalpa. Una vez acaparados los terrenos ejidales del área de Barrio Abajo por latifundistas, se empieza a lotificar con solares en su mayoría de pequeñas dimensiones, algunas parcelas con menos de 200 varas cuadradas. Tamaño de los solares obligó a sus moradores a construir casa de dos pisos con balcones llamados "guardavecinos", ciertos de ellos realizados en hermosos motivos de hierro forjado. Las primeras viviendas se construyeron en los alrededores de la ermita Los Dolores y fueron habitadas por*

*quincalleros, labradores de piedra y artesanos que trabajaban el cobre. La nueva generación que pobló el Barrio Abajo después que desaparecieron los indios, eran los pardos (Aguilar; J 1998: 45).*

A medida que se iba poblando el Barrio Abajo, muchos de sus moradores construían sus viviendas a lo largo de callejuelas desorganizadas sin ningún sentido urbanístico. Fue hasta la llegada de la Reforma Liberal entre 1878 y 1880 que las calles se ordenan.

*El Barrio Abajo se fue ampliando debido entre otras cosas al fuerte proceso de mestizaje y ladinización, muy visibles desde el siglo XVIII, ya que "la segregación espacial y étnica" va perdiendo significado a medida avanzaban estos procesos, lo que unido a la relajación de las costumbres y el dominio de la autoridad colonial, va a permitir que en Tegucigalpa no se formara una élite dominante basada en la limpieza de sangre, sino una pequeña sociedad mestiza más libre y menos pretenciosa que en el resto de Centro América (Martínez, M 1982: 53).*

*Para 1880, Tegucigalpa adquiere la categoría de capital, bajo el influjo reformista y modernista del Dr. Soto, se produce un fuerte impulso urbanístico que embellece la ciudad. En los últimos veinte años del siglo XIX, se produce un auge constructivo de edificios públicos, viviendas, aceras y calles estrechas y empedradas, surgen nuevos barrios como Las Delicias, se construye el Parque La Concordia, (que inicialmente se llamó Parque Bográn), se alumbran las calles con faroles y se instalan buzones de hierro (Vallejo, A 1997: 18).*

*En ese contexto, en 1891, durante el gobierno del General Luis Bográn se instalaron llaves públicas para el servicio de agua, mejorando las condiciones de higiene de la ciudad y sus habitantes; así mismo, desde 1893, en el gobierno del Dr. Policarpo Bonilla se iniciaron los trámites para la instalación del alumbrado eléctrico en Tegucigalpa y Comayagüela, por lo que ambas municipalidades celebran un contrato con Mr. W. C. McEntree, inaugurándose hasta en 1907, en el gobierno del General Manuel Bonilla, y completándose la instalación con una nueva planta en el Gobierno de Don Miguel R. Dávila (Cáceres, V 1978: 354).*

Este influjo modernista es favorable al Barrio Abajo, que desde mediados del siglo XIX, iba adquiriendo importancia urbana por sus calles, casas y paisaje único; muchas familias que procedían del barrio desempeñaron importantes cargos en la vida política del país, como el General Santos Guardiola, Presidente de Honduras de 1856 a 1862.

A inicios del siglo XX, el Barrio Abajo se beneficia con la apertura de calles y una serie de construcciones de orden privado y edificios públicos que mejoran su estructura y apariencia.

### **6.1.3 Instituciones con Presencia en el Barrio Abajo**

El Barrio Abajo se caracteriza por contar con una serie de instituciones públicas y privadas de gran trayectoria en la vida cultural, política y social de la ciudad. Estas instituciones han marcado la vida del Barrio Abajo contribuyendo a dinamizar la cotidianeidad del barrio.

Las instituciones más destacadas se presentan en la tabla nº 23

**Tabla nº 23**  
**Principales Instituciones con Presencia en el Barrio Abajo**

<i>Tipo de Instituciones</i>	<i>Nombre de la Institución</i>
a. Gobierno Central	<p><i>Secretaría de Seguridad</i></p> <ul style="list-style-type: none"> <li>• Distrito Policial nº 1-1</li> </ul> <p><i>Secretaría de Cultura Artes y Deportes</i></p> <ul style="list-style-type: none"> <li>• Teatro Nacional Manuel Bonilla</li> </ul> <p><i>Secretaría de Educación</i></p> <ul style="list-style-type: none"> <li>• Escuela Álvaro Contreras</li> <li>• Escuela Estados Unidos de América</li> <li>• Escuela Centroamérica</li> <li>• Instituto San Martín</li> <li>•</li> </ul> <p><i>Instituciones Descentralizadas</i></p> <ul style="list-style-type: none"> <li>• <i>Instituto Hondureño de Niñez y la Familia (IHNFA)</i></li> <li>-Centro Cultural infantil Mercedes Agurcia de Membreño (CCIMAM)</li> <li>-Centro de Atención Integral San Isidro (CAISI)</li> <li>• Instituto Hondureño de Seguridad Social</li> <li>Clínica Periférica del Barrio Abajo</li> <li>• HONDUCOR</li> </ul>
b. Instituciones Privadas	<p><i>Aspecto Religioso</i></p> <p>Arquidiócesis de Tegucigalpa</p> <ul style="list-style-type: none"> <li>• Capilla del Santo Entierro</li> <li>• Iglesia El Calvario</li> </ul> <p>Logia Masónica</p> <p><i>Aspecto Cultural</i></p> <p>Fundación para la Identidad Nacional</p> <ul style="list-style-type: none"> <li>• Museo para la Identidad Nacional</li> </ul> <p><i>Aspecto Educación</i></p> <ul style="list-style-type: none"> <li>• Instituto Hondureño de Educación por Radio (IHER)</li> <li>• Instituto Moderno</li> <li>• Instituto Gregg Hondureño</li> <li>• Instituto Gabriela Mistral</li> </ul>

Fuente: Elaboración propia en base a trabajo de campo, 2008

### a. Instituciones del Gobierno Central

El gobierno central tiene presencia en el Barrio Abajo a través de instituciones como la Secretaría de Seguridad, Secretaría de Cultura Artes y Deportes, Secretaría de Educación, Instituto Hondureño de la Niñez y la Familia y el Instituto Hondureño de Seguridad Social

- **Secretaría de Seguridad**

Es una Secretaría de reciente creación, encargado de velar por la conservación del orden público, la prevención, control, combate al delito y proteger la seguridad de las personas y sus bienes.

En el cumplimiento al mandato constitucional la Secretaría de Seguridad opera en este orden a través de la Policía Nacional institución profesional permanente del Estado, apolítica en el sentido partidista, de naturaleza puramente civil, encargada de velar por la conservación del orden público, la prevención, control y combate al delito; proteger la seguridad de las personas y sus bienes; ejecutar las resoluciones, disposiciones, mandatos y decisiones legales de las autoridades y funcionarios públicos, todo con estricto respeto a los derechos humanos.

- *Distrito Policial nº 1-1*

La presencia de la Secretaría de Seguridad en el Barrio Abajo es evidente por la presencia policial ejercida por el Distrito Policial 1-1 ubicada en la antigua sede de la Policía Nacional Femenina, que funcionó desde 1979 hasta el 2006.

El Distrito Policial 1-1 funciona en el Barrio Abajo partir del 4 de marzo del 2007 su jurisdicción abarca: Barrio Abajo, Altos de Miramesí, Brisas del Picacho, Buena Vista, Buenos Aires, Casamata, centro de Tegucigalpa, El Bosque, El Chile, El Edén, El Jazmín, El Olvido, El Picachito, Jardines de Casamata, La Cabaña, La Concordia, La Estrella, La Fuente, La Hoya, La Estrella, La Merced, La Moncada, La Pedrera 1 y 2, La Plazuela, La Ronda, Las Delicias, Sagastume.

Este distrito Policial cuenta con aproximadamente 180 agentes, distribuidos en varios turnos a quienes les ha asignado 15 unidades motoras para efectuar patrullajes en los barrios y colonias de su jurisdicción.

Entre los delitos reportados por la población usuaria del Barrio Abajo predomina el robo y asalto. Según estadísticas de la Oficina de Planeamiento Estratégico, durante el I semestre del 2009 los barrios del Centro Histórico de Tegucigalpa registraron 196 denuncias por robo y asalto, de los cuales el 62% se cometió en el barrio El Centro y el 20% en el Barrio Abajo lo que implica que este barrio ocupa el segundo lugar como contexto geográfico de delitos dentro del conjunto de barrios del Centro Histórico de Tegucigalpa (Ver tabla n° 24).

**Tabla n° 24**  
**Barrios del Centro Histórico de Tegucigalpa: Denuncias por robo,**  
**I Semestre del 1 de enero al 30 de mayo 2009**

<i>Barrios</i>	<i>N° de denuncias</i>	<i>Porcentaje</i>
La Plazuela	1	0,5
La Leona	2	1,0
Las Delicias	1	0,5
El Jazmín	1	0,5
El Edén	2	1,0
La Hoya	2	1,0
La Isla	2	1,0
La Isla	2	1,0
Buenos Aires	3	1,5
La Ronda	5	2,6
Guanacaste	6	3,1
Los Dolores	6	3,1
Abajo	41	20,9
El Centro	122	62,2
<b>Total</b>	<b>196</b>	<b>100,0</b>

Fuente: DGIC, Planeamiento Estratégico, 2009

Ante esta situación la población usuaria del Barrio Abajo reclama a las autoridades del Distrito Policial 1-1 mayor seguridad, puesto que además de perder sus bienes materiales también se pone en riesgo su integridad física. De igual manera los propietarios de negocios comerciales consideran que la

reducción de sus ventas está relacionada en parte con los problemas de inseguridad que presenta el barrio.

- **Secretaría de Cultura, Artes y Deportes**

Esta Secretaría tiene a su cargo lo concerniente a la formulación, coordinación, ejecución y evaluación de las políticas referentes a la investigación, rescate y difusión del acervo cultural de la nación, la educación artística y la identificación, conservación y protección del patrimonio histórico cultural de la nación y todo lo relacionado con la organización, promoción y desarrollo del deporte.

En el Barrio Abajo la Secretaría de Cultura Artes y Deportes tiene presencia a través del funcionamiento del Teatro Nacional Manuel Bonilla.

- *El Teatro Nacional Manuel Bonilla*

El Teatro Nacional Manuel Bonilla surge a iniciativa y propuesta del Comité Cervatino organizado en 1905 cuyo fin era celebrar las fiestas en honor de Miguel de Cervantes y por cumplirse el III centenario del aparecimiento de su obra inmortal: "El Ingenioso Hidalgo Don Quijote de la Mancha". Ante la carencia de un teatro en la capital el comité, solicitó al entonces presidente de la República Manuel Bonilla, el decreto respectivo para la construcción de un coliseo que llevaría el nombre de "Teatro Cervantes", en honor al insigne monarca de las letras españolas.

En respuesta a la solicitud el gobierno de Honduras emitió decreto favorable el día 4 de abril de 1905 y el 5 de mayo del mismo año se colocó la primera piedra en campo "La Isla" a orillas del río Choluteca. Una llovera de este río en 1906 dejó inconclusa la obra, reubicándolo en el sitio que ocupa actualmente.

El teatro fue inaugurado en el 15 de septiembre de 1915 con el nombre de "Teatro Manuel Bonilla" en honor al General Bonilla que permitió su construcción.

Desde su inauguración ha sido escenario de diversas actividades que van desde las presentaciones artísticas como el teatro, danza, proyección de películas, conciertos musicales, entrega de mando en cambios de gobierno, sede de Consejo de Ministros, y actividades promovidas por fundaciones que impulsan proyectos de beneficio social como la Teletón.

En el 2008 el teatro ha pasado por un proceso de restauración se ha pintado e impermeabilizado el techo; el entarimado del escenario que data de 1950 fue reemplazado y pintado; las vigas del escenario se cambiaron así como la tramoya que es la parte más alta del teatro. Además, se remodelaron los camerinos; se arreglaron y construyeron los baños en los camerinos y en el área de galería, se cambió la alfombra en la platea.

### Teatro Nacional Manuel Bonilla




Foto: Marysabel Zelaya, 2009

El teatro no produce los espectáculos, su programa depende de todos aquellos usuarios que soliciten el espacio escénico, por lo que la programación se realiza mensualmente.

El teatro cuenta con cuatro guardias de seguridad que trabajan en diferentes turnos durante el día y la noche uno a la vez, su salario depende de la Secretaría de Cultura.



Según la directora del teatro Ana Gómez este espacio se ha visto afectado por la inseguridad, el teatro ha sido víctima de saqueo en el cual se ha perdido parte del equipo de sonido, carteras a los empleados y de los usuarios del teatro. En parte esta inseguridad se atribuye a la ubicación que tiene frente al Parque Herrera que es un espacio en el que se concentran prostitutas, ladronzuelos drogadictos (resistoleros), además frente al teatro se estacionan vehículos para ser lavados y se considera que en muchas ocasiones las personas que se dedican a esta labor pueden estar contribuyendo a la inseguridad de la zona.

El Teatro Nacional se ubica a 100 metros de la sede del Distrito Policial nº 1, antiguamente Policía Femenina, quienes resguardaban durante el día y la noche los espacios adyacentes al teatro; esto disuadía la delincuencia. Sin embargo, a partir del momento en que se instala la sede del Distrito Policial nº 1 se dejó de prestar este servicio, de tal manera que cuando se realiza un evento se considera la contratación de seguridad privada.

El vínculo del teatro con la población del Barrio Abajo se refleja sobre todo con los estudiantes de las escuelas ubicadas en el barrio y los niños y niñas del Programa Piloto de Combate a la Pobreza Urbana (PPICPU) financiado por la Secretaría de Finanzas y manejado por el Centro Cultural Mercedes Agurcia.

- **Secretaría de Educación**

Es la institución responsable de garantizar servicios educativos de calidad para todos, niños, niñas, jóvenes y adultos. Dentro de su mandato constitucional administra, coordina los niveles de educación pre básico, básico (de 1º de 9º) y educación media.

Dentro de sus funciones esta la promoción de servicios educativos públicos y privados en función de las necesidades del desarrollo humano y la visión de país, aprovechando la participación de la sociedad civil en la formación y fin.

El Barrio Abajo conserva una fuerte concentración de centros educativos de diversos niveles escolares tanto públicos como privados. Esta particularidad

le imprime al barrio gran relevancia puesto que es un factor dinamizador en la formación de niños, niñas y jóvenes que confluyen en el Barrio Abajo con el propósito de lograr una formación académica y cultural que les permita alcanzar un desarrollo humano pleno.

Entre los centros educativos del Barrio Abajo del sector público destacan: el Centro Básico Álvaro Contreras, Escuela Estados Unidos de América, el Conservatorio de Música y la Escuela Centroamérica. En el caso del sector privado se pueden enumerar el Instituto Moderno, Instituto Gregg Hondureño, Instituto Gabriela Mistral y el Instituto Hondureño de Educación por Radio (Ver tabla n° 25).

Todos estos centros educativos comprenden una población al 2009 de aproximadamente 11,907 estudiantes de diversos niveles escolares.

**Tabla n° 25**  
**Barrio Abajo: Centros Educativos, Según Nivel Escolar 2009**

Nombre del Centro Educativo	Nivel de Educación			Matrícula 2009	Sector
	Pre escolar	Primaria	Media		
Centro de Atención Integral San Isidro	X			250	Público
Guardería Brazos Abiertos	X			120	Privado
Escuela Estados Unidos de América		X		475	Público
Conservatorio de Música			X	72	Público
Escuela Centroamérica		X		242	Público
Escuela Álvaro Contreras	X	X	X	624	Público
Escuela e Instituto Gregg	X	X	X	161	Privado
Escuela e Instituto Moderno		X	X	997	Privado
Instituto Hondureño de Educación por Radio (IHER)		X	X	8,812	Privado
Gabriela Mistral			X	154	Privado
<b>Total</b>				<b>11,907</b>	

Fuente: Elaboración propia en base a los datos del Distrito Escolar n° 6, Tegucigalpa.

Aunque todos los centros educativos del Barrio Abajo tienen una gran trayectoria histórica cabe destacar la labor del Instituto Hondureño de Educación por Radio (IHER) que es la institución que convoca el mayor número de estudiantes al Barrio Abajo, la gran mayoría procedentes de distintas zonas de la capital. El IHER nace en Tegucigalpa el 24 de febrero del 1989 a iniciativa de Sor Marta Eugenia Soto, a través del programa educativo "El Maestro en Casa"

"En un primer momento mi deseo era atender a las personas de los alrededores de Tegucigalpa, sobre todo a campesinos que abandonan sus pueblos en busca de un mejor porvenir en la ciudad, nunca creímos que "El Maestro en Casa" fuera a crecer tanto"

Sor Marta Eugenia Soto

El IHER desarrolla un programa de educación a distancia que ofrece una alternativa a todas aquellas personas que por razones de dinero, distancia, edad y tiempo no han tenido la oportunidad de participar dentro del proceso educativo presencial. Su principal propósito es brindar una oferta educativa abierta y accesible para personas que trabajan y tienen escasos recursos. La oferta educativa comprende primaria acelerada, ciclo común de cultura general y bachillerato en Ciencias y Letras.

El programa se desarrolla haciendo uso de libros que son impresos en el IHER, clases radiales y asesorías semanales, cada alumno asiste una vez a la semana con su tutor para aclarar dudas y enriquecer contenidos.

El IHER es una institución de gran demanda puesto que constituye un alternativa para todas aquellas personas que por diversas razones no pueden asistir diariamente a un centro educativo y ha servido de modelo a la Secretaria de Educación para implementar los programas de educación media a distancia (ISEMED) que funcionan en diversas ciudades del país.

- **Instituciones Descentralizadas del Estado**

Las instituciones descentralizadas gozan de independencia funcional y administrativa y trabajan bajo la dirección y supervisión del Estado. El propósito principal de su creación está orientado a lograr mayor eficiencia en la administración de los intereses nacionales y la satisfacción de necesidades colectivas de servicio público, sin fines de lucro.

El régimen jurídico general de las instituciones descentralizadas se establecerá mediante la ley general de la Administración Pública que se emita.

En el Barrio Abajo existe la presencia de instituciones descentralizadas como la Empresa Hondureña de Correos (HONDUCOR), el Instituto Hondureño de Seguridad Social (IHSS) y el Instituto Hondureño de la Niñez y la Familia (IHNFA)

- *Empresa Hondureña de Correo HONDUCOR*

HONDUCOR tiene sus antecedentes históricos en la Dirección General de Correos.

En Honduras, el correo nacional fue organizado en 1877 en la administración del Dr. Marco Aurelio Soto, nombrando como primer Director General de Correos al cubano Sr. Tomás Estrada Palma. Dos años después, el 1 de enero de 1879 Honduras ingresó a la Unión Postal Universal, UPU (Institución especializada que forma parte de la ONU, cuenta con 234 países miembros, con sede en Berna Suiza y que tiene por objetivo asegurar la organización y el perfeccionamiento de los servicios postales a nivel mundial).

En 1993, en la administración de Lic. Rafael Leonardo Callejas, se realizó la conversión de la Dirección General de Correos en la Empresa de Correos de Honduras (HONDUCOR), según decreto # 120-93 de fecha 18 de agosto.

HONDUCOR, es una empresa pública con independencia funcional y administrativa, que tiene como giro principal la prestación del servicio público de Correos de Honduras a nivel nacional e internacional, representando los intereses del Estado en todo lo concerniente a la materia.

Desde esa época hasta la actualidad la sede central del Correo Nacional funciona en el antiguo edificio de la Escuela de Medicina en los linderos del Barrio Abajo, su edificio aunque es una joya arquitectónica que en la actualidad pasa por un proceso de restauración física lo que constituye un gran paso puesto que esta edificación encierra gran parte de la historia del Barrio Abajo.

Unido al proceso de restauración se presentan muchas iniciativas que proponen que el edificio del Correo Nacional podría ser sede de exposiciones filatélicas permanentes, realizar conversatorios, exposiciones artísticas y eventos culturales, ofrecer recorridos turísticos y otras actividades no necesariamente ligadas al uso tradicional del edificio.

El Correo en Honduras avanzó y se modernizó en diferentes épocas, pero la tecnología ha limitado en los últimos años su servicio sobre todo a partir de la difusión del uso del internet que poco a poco ha ido sustituyendo algunos de los servicios prestados por el Correo Nacional.

### **Barrio Abajo: Edificio del Correo Nacional**



Foto: Alejandra Laínez

*- Instituto Hondureño de Seguridad Social (IHSS)*

El Instituto Hondureño de Seguridad Social fue fundado en 22 de mayo de 1959, mediante Decreto Legislativo n° 140, durante el gobierno del Dr. Ramón Villeda Morales, fue creado con rango constitucional para ser la institución de servicio público de carácter obligatorio para todos los empleadores de Honduras sean nacionales o extranjeros.

Desde su creación le fue asignada la responsabilidad de orientar, dirigir, prestar y administrar los servicios de seguridad social a la población trabajadora de Honduras, basándose en los artículos constitucionales que señalan que el Estado, los patronos y trabajadores están obligados a contribuir al financiamiento, mejoramiento y expansión de la seguridad social.

El inicio real de operaciones del IHSS tuvo lugar el 1 de marzo de 1962, en el Barrio Abajo, había una afiliación de 40,522 asegurados, la cotización máxima era de 15.00 Lempiras y en ese momento se contaba con un consultorio externo y con facilidades de atención hospitalaria.

Actualmente el IHSS cuenta 16 centros regionales ubicados en: Catacamas, Choloma, Choluteca, Comayagua, El Paraíso, El Progreso, Juticalpa, La Ceiba, Nacaome, Puerto Cortés, Roatán, San Lorenzo Santa Rosa de Copan, Siguatepeque, Tela, Villanueva.

Durante el huracán Mitch las instalaciones del Barrio Abajo fueron severamente dañadas por lo que las autoridades del IHSS por recomendaciones de especialistas deciden utilizarlo sólo para clínicas de consulta externa.

En IHSS ubicado en el Barrio Abajo cuenta con 825 empleados, de los cuales 462 corresponden al personal administrativo y 363 a médicos y enfermeras que atienden la consulta externa. Según el departamento de Estadística del IHSS en promedio durante el 2008 se atendió 30,500 consultas mensuales lo que equivale 1386<sup>16</sup> consultas diarias. Estos datos no tienen

---

<sup>16</sup> Promediado entre 22 días laborables

en cuenta las personas que a diario realizan trámites administrativos o de orden legal en el IHSS que corresponden a afiliación, pago de planilla, cobro de pensiones, trámite de hoja patronal entre otras.

Los datos anteriores nos brindan un parámetro de la cantidad de personas que de lunes a viernes movilizan los servicios del IHSS en el Barrio Abajo. Durante el fin de semana la afluencia de personas disminuye puesto que solo se brinda los servicios de emergencia.

Gran parte de los cambios en relación al uso del suelo ocurridos en el Barrio Abajo están relacionados con la actividad generada en el IHSS puesto que la población que acude por servicios de salud requiere a su vez de servicios alternos como alimentación, medicamentos, papelería y transporte.

### **Barrio Abajo: Instituto Hondureño de Seguridad Social**




Foto: Alejandra Laínez

#### *- Instituto Hondureño de la Niñez y la Adolescencia (IHNFA)*

El IHNFA fue creado mediante decreto n° 199-97 organismo autónomo de desarrollo social que tiene como objetivo fundamental la protección integral de la niñez y la plena integración de la familia, en el marco de lo dispuesto

por la Constitución de la República, el Código de la Niñez y de la Adolescencia, el Código de la Familia, la Convención sobre los Derechos del Niño y demás convenciones que sobre la materia que el Estado de Honduras suscriba o ha suscrito.

Entre los programas que maneja el IHNFA con presencia en el Barrio Abajo se encuentra el Centro Cultural Infantil Merceditas Agurcía de Membreño y el Centro de Atención Integral San Isidro.

*- Centro Cultural Infantil Merceditas Agurcía de Membreño (CCIMAM)*

En un inicio el CCIMAN, fue creado para la población en riesgo social dentro del área urbana en concentrándose en la población de niños y niñas en la calle, pero a través de los años esto ha cambiado y ahora promueve programas preventivos a una población más homogénea.

El CCIMAM ofrece capacitación en las siguientes áreas:

- Artes plásticas: incluyen la pintura, dibujo, talla de madera, serigrafía y grabado
- Danza: ofrece clases de barroco, clásico, contemporáneo, moderna ballet y folklore
- Teatro. Expresión oral, juego dramático, títeres, mascararas y teatro infantil
- Música: lenguaje musical, educación rítmica, canto, ejecución de instrumentos musicales e historia de la música

Para el 2002 y bajo los lineamientos de la Estrategia de Reducción de la Pobreza, el gobierno de la República de Honduras suscribe un convenio de préstamo con el BID para ejecutar el Programa Piloto de Combate a la Pobreza Urbana. Estos fondos permitieron que las instalaciones del antiguo edificio de la Lotería Nacional fueran readecuadas, remodeladas y equipadas para proveer al Centro Cultural Merceditas Agurcía de Membreño de un espacio adecuado para el desarrollo de sus funciones culturales.



El Centro Cultural Infantil "Merceditas Agurcía" en la actualidad tiene a su cargo el desarrollo de Programa Piloto de Atención Cultural Complementaria a Niñas, Niños y Jóvenes de 7-14 años de edad cuyo objetivo general es desarrollar nuevos modelos de combate a la pobreza con un enfoque integral, a través de la concertación política y la generación de un consenso público sobre los usos y aplicaciones del espacio colectivo urbano, así como la promoción de acciones innovadoras destinadas a mejorar el capital social y las oportunidades de desarrollo urbano de la población del Centro Histórico.

La población beneficiaria desarrolla habilidades y destrezas en cinco disciplinas artísticas: artes visuales, danza, literatura y computación, música y teatro. Además se reciben otros servicios colaterales relacionados con asistencia psicosocial, merienda escolar y atención a grupos especiales.

En la actualidad el programa atiende a 500 niños y niñas provenientes de todos los barrios y colonias de la capital.

La labor realizada por el CCIMAM es de suma importancia puesto que son pocos los espacios de expresión artística disponibles para la población infantil y juvenil de escasos recursos.

#### *-Centro de Atención Integral San Isidro (CAISI)*

Originalmente esta institución surgió como una guardería infantil para padres de familia de escasos recursos económicos que requerían atención para sus hijos e hijas durante el tiempo que ellos cubrían su jornada laboral.

La guardería se ubico primeramente en el segundo piso del Mercado San Isidro (de ahí su nombre).

En el 2003 la Guardería San Isidro recibió apoyo financiero del Programa Piloto de Combate a la Pobreza Urbana, financiado por el BID y la Secretaría de Finanzas quienes contribuyeron a remodelar el edificio y dotarlo de mobiliario y equipo necesario para su funcionamiento. A partir del 2004 la guardería fue reinaugurada con el nombre de Centro de Atención Integral San Isidro.

Actualmente el Centro de Atención Integral San Isidro funciona en un horario de 7.00 am a 5.00 pm atendiendo una población de 250 niños y niñas de 4 meses a 6 años (2009), cuenta con 4 niñeras, 3 maestras de educación preescolar, un vigilante y una administradora. Se paga una cuota mensual de 50 Lempiras (\$ 2.60).

Generalmente los niños y niñas atendidos en el centro son hijos e hijas de los locatarios y vendedores de los mercados San Isidro, Las Américas y Álvarez y empleadas domésticas y profesionales de bajos recursos económicos.

#### **Barrio Abajo: Centro de Atención Integral San Isidro**



Foto: Alejandra Laínez

#### **b. Instituciones del Sector Privado**

En relación al sector privado, en el Barrio Abajo las instituciones más representativas se ubican en tres sectores: sector religioso, cultural y educativo.

- Sector Religioso

En Honduras predominan las iglesias católicas que dependen de las Diócesis,

que a nivel nacional son ocho: Diócesis Tegucigalpa, Comayagua, Choluteca, Olancho, Yoro, San Pedro Sula, Trujillo, y Copán.

En el caso de la capital de la república las iglesias católicas dependen de la Arquidiócesis de Tegucigalpa está integrada por los departamentos de Francisco Morazán y El Paraíso, y su nombre es Arquidiócesis de San Miguel de Tegucigalpa, con una extensión territorial de 16,132 kms<sup>2</sup> y una población aproximada de 2.5 millones de habitantes.

En la actualidad la arquidiócesis de Tegucigalpa cuenta con 165 sacerdotes distribuidos en 48 parroquias.

En el contexto del Barrio Abajo destacan las iglesias católicas que dependen de la Arquidiócesis de Tegucigalpa.

- *Iglesia El Calvario y Capilla del Santo Entierro*

La iglesia El Calvario data de 1783 teniendo como punto de partida la Hermita del Calvario, la iglesia se localiza al sur del predio que fue cementerio colonial de Tegucigalpa. Este fue cerrado cuando se construyó el Cementerio General.

La primera vez que se menciona esta iglesia se hace con el nombre de Ermita, allí se celebraban anualmente las festividades de Semana Santa, y las celebraciones de los indígenas del Pueblo San Miguel de Tegucigalpa.

Su nombre fue dado porque en la época colonial y durante la conmemoración de la Semana Santa al final de la calle La Amargura se efectuaba el acto de crucifixión de Jesucristo.

Contiguo a la iglesia El Calvario se encuentra la Capilla del Santo Entierro construida en 1936 durante el gobierno de Tiburcio Carias y custodiada hasta la actualidad por los Caballeros del Santo Sepulcro o Santo Entierro.

La Sociedad de Caballeros del Santo Entierro de Tegucigalpa es una de las más históricas agrupaciones de la iglesia católica de Honduras, fue fundada en 1936 por un grupo de la fervientes hombres católicos, cuenta en promedio con 73 miembros hombres de todas las edades.

*"Somos una sociedad de corte religioso, nuestro accionar dentro de la iglesia va más allá de la Semana Santa, acompañamos las procesiones de todo el año litúrgico e igual que los demás grupos nos dedicamos a la evangelización de la palabra del señor"*

*Mario Raudales, presidente de la sociedad.*

Esta sociedad se prepara durante todo el año para la festividad más relevante de la sociedad que se celebra durante la Semana Santa: "El Santo Entierro", tradición que se ha convertido en una verdadera devoción entre el pueblo católico.

Los Caballeros del Santo Entierro mantienen una dinámica vida como grupo durante todo el año, teniendo reuniones regulares todos los sábados a partir de las 3:00 PM en las que se lee y reflexiona sobre las lecturas de la misa dominical. Además son parte de las diversas actividades que realiza la iglesia durante el año.

El día de la procesión del Santo Entierro realizada en Semana Santa los Caballeros del Santo Entierro visten camisa blanca, saco, pantalón y corbata negra con una escarapela ubicada en uno de los hombros que muestra el escudo de esta agrupación. La participación de los caballeros inicia desde la

madrugada, cuando es llevada el anda desde su sede ubicada en la iglesia El Calvario hasta la Catedral Metropolitana, desde donde inicia este acto lleno de oraciones y reflexiones sobre el significado del sacrificio hecho por Jesucristo. A partir de las 9:00 AM llevan en hombros el Santo Viacrucis y a partir del mediodía son parte de los actos religioso. Esta escolta se mantiene incluso después de terminada la procesión que llega a su destino aproximadamente a las 11:00 PM, manteniéndose en vela durante el resto de la noche.

La Sociedad de los Caballeros del Santo Entierro es una de las instituciones históricas y relevantes dentro de la Iglesia Católica.

- Sector Cultural

En el aspecto cultural destaca en el Barrio Abajo la Fundación para la Identidad Nacional que es la encargada de manejar el Museo para la Identidad Nacional (MIN). Según una ley emitida por el Congreso Nacional, la Fundación será la encargada del manejo de la obra durante los próximos 99 (*noventa y nueve*) años. La fundación es dirigida por la empresa privada teniendo como presidente al empresario Camilo Atala y otros socios pilares de distintos sectores de la sociedad comprometidos con el rescate, restauración, preservación, custodia y divulgación del patrimonio cultural de la nación.

- *Museo para la Identidad Nacional*

El MIN es una institución permanente abierta al público, que adquiere, conserva, investiga, comunica y exhibe con propósito de estudio, de educación y disfrute, la evidencia material e inmaterial de los pobladores que habitaron y habitan el territorio hondureño a fin de fortalecer la memoria histórica y el sentido de identidad nacional.

Hacia los años 30 durante el gobierno de General Tiburcio Carias el edificio que actualmente ocupa el MIN fue acondicionada para alojar en sus instalaciones algunas Secretarías de Estado desde entonces el edificio fue

ocupado por diferentes dependencias como el Ministerio de Defensa, Comunicaciones, Gobernación y Justicia y varias oficinas de Relaciones Exteriores y la Tesorería General, estas funciones dan origen a su nombre "Palacio de Los Ministerios". Las funciones del edificio permitían un gran movimiento de personas tanto nacionales como extranjeros.

*El edificio data de 1882, fue construido durante el gobierno del Dr. Marco Aurelio Soto, financiado con fondos del gobierno y con la donación del filántropo Don José María Suazo, originalmente fue la sede del Hospital General, hoy Hospital San Felipe (Jerez, R. 1981: 258).*

Durante el Gobierno del Presidente Ricardo Maduro (2002-2006) se inició la remodelación y acondicionamiento del edificio con la finalidad de ubicar en este espacio el Museo para la Identidad Nacional que fue inaugurado en enero del 2006.

El museo tiene cuatro salas y un auditorio donde se presenta una experiencia virtual de la ciudad de Copan Ruinas y es visitado a diario por nacionales y extranjeros; tiene capacidad de atender a 150 personas simultáneamente bajo la conducción de un buen número de guías.

Debido a la naturaleza de este espacio público, cuenta con vigilancia permanente y está separado del resto de los espacios del barrio por una cerca de hierro que se abre a las 8.00 am y se cierra a las 9.00 pm. El acceso del público al museo incluye todos los días de la semana y está determinado por horarios y programas previamente establecidos.

Estas características de cierta manera lo desconectan del resto del barrio sobre todo porque este espacio adquiere características propias a nivel de seguridad que lo fragmenta de la cotidianeidad del barrio. En ese sentido, la creciente especialización de los espacios dentro de la ciudad es un factor que conlleva a los individuos a fraccionar espacialmente su cotidianeidad.

### Museo para la Identidad Nacional



Foto: [www.min.hn](http://www.min.hn)

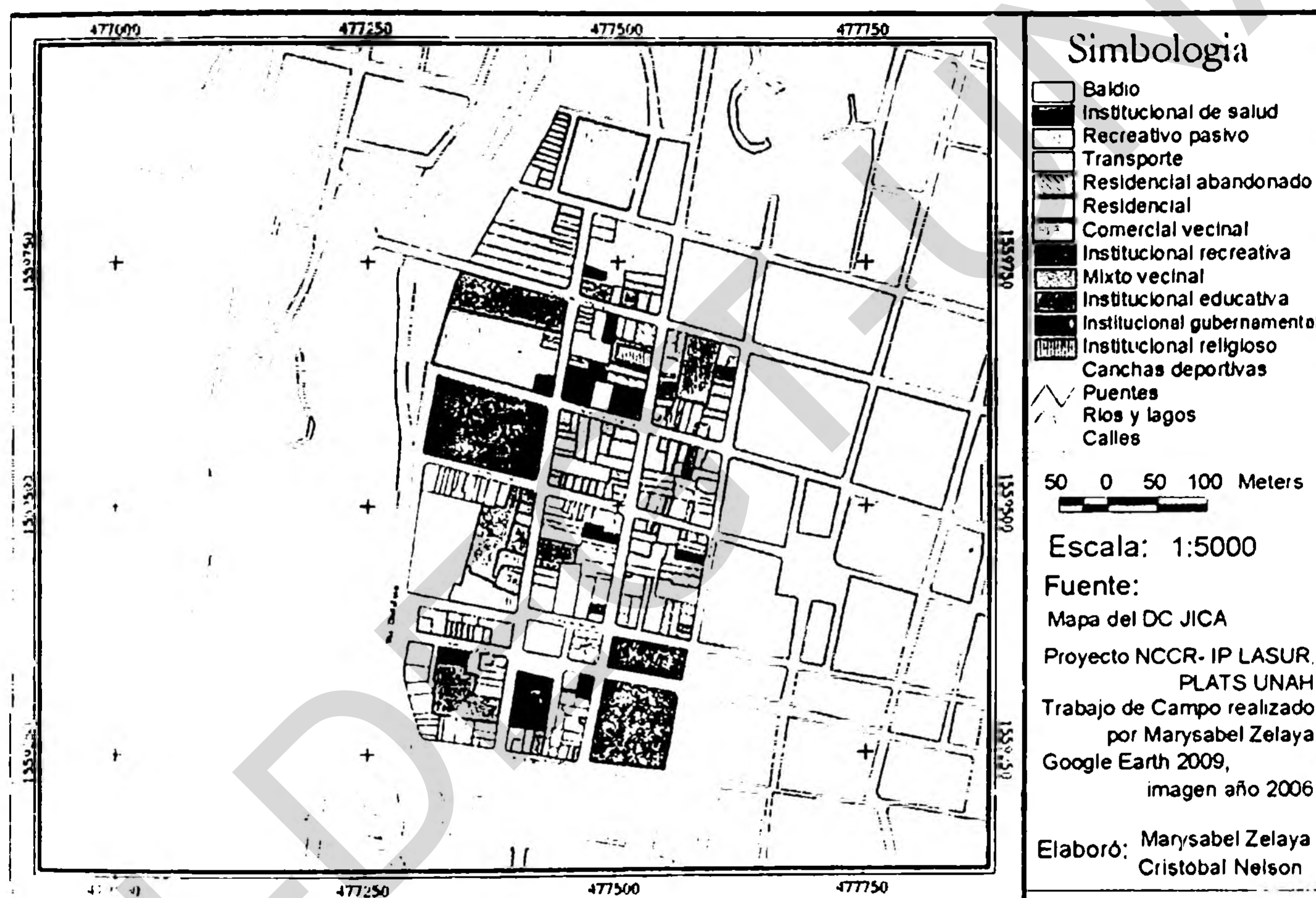
#### 6.1.4 El Uso del Suelo en el Barrio Abajo

El Barrio Abajo a lo largo del tiempo ha sufrido transformaciones en el uso del suelo, este proceso es evidente a partir del momento en el que la población residente del barrio se desplazó hacia otras áreas de la capital y una buena parte de las viviendas cambio su uso residencial al uso comercial, institucional y mixto. En este último caso se observa que una buena parte de las viviendas se usan con fines residenciales pero a la vez se ubica en ellas pequeños negocios tal es el caso de la mayor parte de las pulperías y las ventas de golosinas de la zona.

Un hecho de vital importancia en relación al cambio del uso del suelo en el Barrio Abajo fue la construcción del IHSS, institución que generó la necesidad de brindar servicios alternos a la población usuaria sobre todo lo relacionado con la alimentación. Se puede observar que existe venta de comida frente a la entrada de emergencia del IHSS elaborada en condiciones precarias lo que puede generar serios problemas de salud, situación contradictoria puesto que la población acude al IHSS en búsqueda de una solución a sus enfermedades.

Estos cambios en el uso del suelo vitalizaron comercialmente el Barrio Abajo; al recorrer sus calles y avenidas se observa numerosos negocios, establecidos en las antiguas residencias, sin embargo, la vitalidad del barrio se limita a las horas diurnas puesto que por la noche el barrio se vacía y los pocos residentes se encierran para evitar ser víctima de la violencia e inseguridad.

**Mapa n° 4**  
**Barrio Abajo: Uso del Suelo**



### 6.1.5 Actividades Económicas del Barrio Abajo

En la medida en que los residentes del Barrio Abajo se desplazaron las viviendas fueron ocupadas para fines comerciales, la mayoría de los negocios establecidos están constituidos por pequeña y mediana empresa. Estos se concentran fundamentalmente en prestación de servicios en las áreas de alimentación, abarrotería, salud y centros de belleza (Ver tabla n° 26).



Según el trabajo de campo realizado en el Barrio Abajo a abril del 2009 se registraron 200 negocios lo que implica que gran parte de las viviendas están siendo utilizadas con fines comerciales. Esta cantidad de negocios genera movimiento en las calles y avenidas del barrio atrayendo gran cantidad de personas ya sea porque son empleados de los diversos locales comerciales establecidos en el barrio o porque demandan los servicios que estos prestan. Pero de igual manera se propicia la delincuencia en la zona ya que las personas dedicadas a este tipo de actividades aprovechan la aglomeración para delinquir conforme a sus intereses, esta situación provoca continuas denuncias sobre todo por robo y asalto que son presentadas en la Jefatura Metropolitana nº 1 ubicada en el barrio Los Dolores.

El movimiento de personas con fines comerciales y de servicios se produce durante las horas del día que es el tiempo en el que permanecen abiertos la mayoría de los negocios, sin embargo, los comedores, venta de golosinas, restaurantes chinos y bares de bebidas alcohólicas extienden sus horarios entre las 11.00-2.00 am y algunos como las cantinas extienden sus horarios las 24 horas del día.

Al caer la noche el barrio se vacía; esta situación de alguna manera aumenta la percepción de inseguridad en la zona, sobre todo en aquellos lugares que no poseen iluminación o en las zonas del barrio fueron severamente dañadas por el paso del huracán Mitch y que aún permanecen abandonadas o que son ocupadas por personas con problemas mentales y de drogadicción y en aquellas en las cuales no existe población residente y cuyas viviendas están deshabitadas.

**Tabla n° 26**  
**Barrio Abajo: Tipo de Negocios**

<b>Negocios</b>	<b>N°</b>
Billar	1
Lavado de Carros y Llantera, parqueos	7
Empeños	2
Ferretería	2
Bufete	4
Hotel	4
Imprenta y Venta de Útiles, Librería	4
Venta de Armas, Cerrajería, Grabados Metálicos	4
Deposito y Estanco	6
Enseñanza de Inglés y escuelas privadas	6
Venta de Ropa y Calzado y Sastrería	11
Talleres de Reparación (zapatos, muebles, carros, maquinas)	7
Fotocopiadora, Estudio Fotográfico, Internet	10
Joyería	11
Tienda Electrónica y Teléfonos celular, Variedades, Electrodomésticos	14
Pulpería y Supermercado	16
Barbería y Salas de Belleza	24
Clínica Dental y Medica, Óptica, Laboratorio Clínico, Farmacia, Medicina Natural	26
Comedores, Restaurantes, venta de jugos, frutas, Panadería, Lácteos, Carnicería, Pescadería	39
<b>Total</b>	<b>200</b>

Fuente: Elaboración propia, trabajo de campo Abril 2009

### 6.1.6 Actividades Socioculturales

Tradicionalmente el Barrio Abajo se caracterizó por poseer fuertes lazos de integración que eran fortalecidos por las actividades culturales que desarrollaban los residentes del barrio se acostumbraba a realizar lunadas y coca coladas que eran las fiestas realizadas por los jóvenes y las lunadas fogatas a la luz de la luna y la feria del Barrio Abajo que era realizada en la plaza de la Parroquia El Calvario. Estas prácticas culturales se fueron perdiendo en la medida en que los residentes del barrio se fueron yendo del vecindario, unido al proceso de aculturación que incidió en la pérdida de

tradiciones ancestrales y la adopción de patrones culturales ajenos a nuestra identidad nacional.

En medio de este proceso de aculturación el Barrio Abajo sigue conservando una tradición religiosa ancestral que se realiza a través de la "Sociedad de los Caballeros del Santo Entierro"

Además de lo anterior las actividades del Gimnasio Rubén Callejas Valentine, vitalizaba las actividades culturales del barrio, hasta el 2008 se constituyó en el punto de encuentro para eventos deportivos como los partidos de baloncesto pero de igual manera se realizaban en el las famosas gimnasias intercolegiales que convocaban gran cantidad de estudiantes de toda la capital. Con el Huracán Mitch las instalaciones del gimnasio quedaron muy dañadas y aunque hubo intentos por recuperarlo no lograron concretarse. Actualmente funciona en dichas instalaciones el Colegio Politécnico San Martín que recién en el 2009 se trasladó del barrio El Jazmín al Barrio Abajo.

*Asistir al Gimnasio Nacional era una experiencia muy bonita puesto que permitía a los estudiantes mostrar sus destrezas y habilidades deportivas poner en alto el nombre de su centro educativo*

*Profesora Sara, octubre 2009*

El resto de las actividades socioculturales del barrio está relacionada con el calendario cívico escolar y los planes operativos de cada centro educativo, las actividades del Teatro Nacional Manuel Bonilla y el Centro Cultural Mercedes Agurcía que tiene a su cargo el desarrollo del Programa Piloto de Atención Cultural Complementaria a Niñas, Niños y Jóvenes de 7-14 años de edad. Cabe resaltar que estos centros convocan población de diversos barrios y colonias de la capital y no precisamente a la gente residente del Barrio Abajo.

### 6.1.7 Espacios Públicos del Barrio Abajo

Los espacios públicos identificados por la población del Barrio Abajo son las calles, avenidas, parques y plazas que se detallan en la tabla n° 27.

**Tabla n° 27**  
**Barrio Abajo: Espacios Públicos**

<i>Calles</i>	<i>Avenidas</i>	<i>Plazas y Parques</i>
La Concordia	Lempira	Parque La Concordia
Calle Morelos	Paulino Valladares	Plaza El Calvario
El Telégrafo	Jerez	Parque Herrera
	Cristóbal Colon	
	Paz Barahona	
	Miguel de Cervantes	

Fuente. Elaboración propia en base a trabajo de campo, 2008

Estos espacios públicos son transitados diariamente por los residentes del barrio, pero mayoritariamente por usuarios que hacen uso de los servicios comerciales e institucionales que presta los diversos establecimientos ubicados en el mismo.

- **Parque Herrera**

Ubicado entre las avenidas Cristóbal Colón y Paz Barahona, fue reconstruido durante la administración del General Tiburcio Carias Andino en 1942 bajo la dirección del Arquitecto Morales y Sánchez. En un principio fue conocido con el nombre de Parque Bertrán, pero a partir de 1915 se colocó el busto de Don Dionisio de Herrera, dándole su nombre a partir de ese año.

Actualmente se encuentra rodeado de casas y edificios, que en su mayoría conservan su arquitectura original. El Parque Herrera es testigo del flujo de circulación de vehículos y peatones que a diario hacen uso de los espacios del Barrio Abajo. Por mucho tiempo fue el lugar de encuentro para familias residentes del Barrio Abajo, escolares y feligreses de la Iglesia El Calvario y

la Capilla del Santo Entierro, hoy en día es visitada por transeúntes que buscan descansar un rato después de hacer algún trámite en el Barrio Abajo, algunos turistas y parejas de novios.

Durante las horas del día el Parque Herrera es el punto de trabajo para lustrabotas, los y las que cuidan y lavan carros, vendedores de periódicos, conductores de buses y taxis que tienen sus estaciones a inmediaciones del parque y que en muchos casos se le observa jugando damero en las bancas, actividad que les permite pasar el tiempo.

*Si ante el ofrecimiento de un cuidador de carros usted le dice "NO" cuando regrese tenga por seguro que ya se lo abrieron o algo perdió*

*Gerente Propietario de Sermay*

Muchas de las personas que hacen uso de este parque permanentemente están conscientes de que este espacio les brinda la oportunidad de ganarse el pan de cada día por tal razón tratan de mantenerlo limpio y alejar a los vagos, sin embargo, aunque se comprometieron con la Alcaldía a mantener el lugar limpio y sin presencia de bolos solo pueden cumplir lo primero, puesto que muchas de las personas que trabajan en el lugar son alcohólicos y es común verles en grupo elaborando "charamila" y departiendo entre ellos y al calor de las copas también es frecuente presenciar algunos alegatos y pleitos entre ellos.

*Ahora ya no hay pícaros en este lugar porque nosotros los sacamos; pero algunos compañeros cargaban en las cajas su liiro de guaro.*

*Omar Martínez, lustrabotas, Parque Herrera*

Durante la noche el panorama cambia completamente porque este parque se vuelve punto de trabajo de trabajadoras y trabajadores del sexo, así como de vendedores de droga (crack). En horas de la noche el lugar se vuelve bastante inseguro porque además de estas actividades también confluyen ladrones y niños y jóvenes resistoleros.

*"Si a mí se me olvida algo de la tienda y ya son las 6.00 pm, yo no regreso porque es casi seguro que seré asaltado"*

*Gerente Propietario de Sermay*

*"El otro día me toco salir a hacer un mandado por la noche y que poses las que vi en el Parque Herrera, montón de maricones amontonados"*

*Residente Barrio Abajo*

Otra situación evidente en el Parque Herrera es la presencia de niños y niñas de la calle que generalmente mendigan durante el día y en la noche hacen uso de las bancas del parque para dormir.

*Yo salí de mi casa a los 11 años, mi papá me pegaba y me obligaba a pedir para comprar su bebida. Decidí salirme y ahora duermo en una banca del Parque Herrera o donde me agarre la noche"*

*Josué, niño de la calle.*

### **Lustrabotas en el Parque Herrera**




Foto: Martha Lorena Suazo, 2002

El parque Herrera tiene como característica particular el convocar a gran parte de personas de la tercera edad además de ser un espacio de trabajo que sirve a pobladores de barrios cercanos y distantes del parque desempeñar un oficio con el fin de generar ingresos económicos que le permitan sostener sus familias.

- **Parque La Concordia**

Originalmente su nombre fue Parque Bográn en honor al General Luis Bográn. A mediados de los años 30, este desapareció cuando en el gobierno del general Tiburcio Carías Andino, se contrataron los servicios del arquitecto y escultor mexicano Augusto Morales y Sánchez, para convertir el parque en un jardín maya donde se pudieran admirar réplicas de estelas, templos y figuras de las ruinas de Chichen Itzá y Copán.

*"De niños vivíamos en el Barrio Abajo y todas las semanas visitábamos el Parque La Concordia, créalo a nosotros nos parecía estar en Disneylandia"*

*Arquitecto Enrique Villars.*

### **Parque La Concordia Pérgola de Murciélagos (Zots)**



Foto: Marysabel Zelaya, 2008

## Parque La Concordia, copia de Estela "C" de Copan



Foto: Marysabel Zelaya, 2008

Para 1998, con el paso del huracán Mitch las aguas del río Choluteca dañaron y derribaron varias casas del vecindario sobre todo las situadas en la margen del río Choluteca igualmente soterraron completamente el parque; los mayores daños se presentaron en la pérgola de Zots sobre la cual cayó un gran árbol que daño la estructura y hasta la fecha no se ha reparado.

A diario el parque es visitado en su mayoría por estudiantes de los colegios y escuelas adyacentes; en algunas ocasiones con el propósito de jugar, realizar alguna tarea, otras por una cita de amor o con el propósito de conversar, incluso los centros educativos realizan algunas actividades en el parque relacionadas con los programas de estudio o celebraciones como la del Día del Niño.

El parque La Concordia es afectado por la delincuencia común especialmente por personas dedicadas a robar, estos delincuentes hacen uso del espacio del parque para cometer sus atracos a los visitantes especialmente en los lugares más apartados, se reporta especialmente el robo de carteras, celulares u otros objetos de valor, también existe la presencia de jóvenes pandilleros que proceden de los barrios vecinos sobre todo del Picachito y Miramesi ellos en algunas ocasiones provocan relajos en la zona del parque por lo que se ha tenido que llamar a la Policía.



*Yo les advierto a los estudiantes cuando hay ladrones en el parque, pero a nosotros no nos hacen nada.*

*Doña Martha, Encargada de Aseo Parque La Concordia*

El mantenimiento del parque está a cargo de 5 personas asignadas por la Alcaldía Municipal 3 de ellos atienden el ornato y limpieza y 2 de ellos están a cargo de la vigilancia, uno en el día y otro por la noche. Aun cuando el parque se mantiene limpio da la sensación de abandono, esto en parte se ve reflejado en el estado de deterioro y suciedad de los espacios que fueron ocupados por las viviendas, ahora solares baldíos, el mal estado de las calles adyacentes, la presencia de alcohólicos y los robos que se reportan en este espacio

Una de las características de este parque ha sido la existencia de animales como tortugas, conejos, patos y palomas, estos forman parte del entorno, lamentablemente no existe presupuesto para su sostenimiento por lo que los empleados del parque recogen desperdicios de verdura del supermercado La Colonia con la que alimentan a los animales.

Alumnos de la carrera de Mercadotecnia Turística de Universidad Tecnológica Centroamericana (UNITEC) han realizado estudios que permitan la revitalización de este espacio de tal manera que pueda ser integrado de manera dinámica en las rutas turísticas del centro histórico.

- **Plaza El Calvario**

Está ubicada entre la Calle La Concordia y la Avenida Cristóbal Colón en el Barrio Abajo, forma parte del conjunto con la Iglesia de El Calvario y la Capilla del Santo Entierro. Esta pequeña plaza es el espacio en el que la feligresía de la iglesia y sus visitantes pueden conversar o simplemente tener un rato de ocio bajo la sombra de un antiguo árbol de Castaña.

Esta plaza por mucho tiempo fue un espacio abierto, pero entre el 2003- 2004 fue cercada con reja metálica, la plaza cuenta con una decoración sobria en su interior: La Cruz del Perdón, un viejo Árbol de Castaña y unas cuantas bancas.

### **Barrio Abajo: Plaza El Calvario**



Foto: Alejandra Láinez

#### **6.1.8 Problemas Sociales que Inciden en la Violencia de los Espacios Públicos del Barrio Abajo**

El Barrio Abajo al igual que otros vecindarios capitalinos tiene una problemática social relacionada con deficientes servicios públicos, abandono de algunos espacios y problemas de violencia e inseguridad.

En el caso del Barrio Abajo la violencia e inseguridad en los espacios públicos del barrio está relacionado con problemas sociales como el alcoholismo y la drogadicción, la mendicidad y la presencia de orates, el tráfico vehicular y los robos y asaltos

- *1.1 Alcoholismo y Otras Drogas*

Este es uno de los principales problemas sociales que se vive a nivel nacional, en el caso de la capital de la república la situación es preocupante puesto que al concentrar una gran cantidad de población, registra altos porcentajes de consumo y venta de bebidas alcohólicas, para el caso sólo en Tegucigalpa se registraban hasta agosto del 2001, 10,736 expendios de aguardiente inscriptos legalmente, ([www.revistazo.com](http://www.revistazo.com)), sin tener en cuenta que estos productos y similares son ofrecidos libremente en los supermercados, gasolineras y abarroterías.

Según un estudio realizado por el Instituto Hondureño contra la Drogadicción y la Fármaco dependencia (IHADFA) en el 2001; en Honduras se consumieron 386 millones de botellas de cervezas, 93 millones de botellas de 1/8 de aguardiente y 37 millones de botellas de licor compuesto (whisky, ron, vinos). Paradójicamente en el mismo período sólo se consumieron 81 millones de leche pasteurizada y quizá en muchos de los casos el consumo de leche disminuyó porque los padres destinaron el dinero para el consumo de bebidas alcohólicas en detrimento de la nutrición de sus hijos e hijas.

Esta situación es evidente en el Barrio Abajo donde se puede observar a toda hora del día y la noche gran cantidad de personas alcohólicas en las calles y parques y plazas del barrio. De alguna manera este hecho está relacionado con la gran cantidad de negocios de venta de bebidas alcohólicas ubicados en la zona que en muchos casos están encubiertos como venta de golosinas, comedores o restaurantes. Cabe resaltar que las personas alcohólicas son en su mayoría hombres y no residen en el Barrio Abajo sino que proceden de los vecindarios vecinos.

Uno de los puntos de encuentro de los alcohólicos que hacen uso del barrio es el Parque Herrera, es común observar grupos de "pachangueros" apostados en las esquinas del parque elaborando la famosa "charamila" (alcohol etílico con agua) para disminuir la resaca provocada por el consumo de la droga. La mayoría de los alcohólicos que tienen como punto de encuentro el área del parque son personas mayores y de la tercera edad que

se dedican a cuidar y lavar los carros aparcados en las calles de los alrededores, lustrar zapatos, venta de confites, periódicos.

Esta situación genera mucha inseguridad en el Barrio Abajo. Tanto los residentes como los usuarios se sienten amenazados y temerosos. Para el caso los niños y niñas de los centros educativos de la zona manifiestan que se sienten intimidados e inseguros por el proceder de estas personas sobre todo porque en muchas ocasiones los alcohólicos les piden dinero y en varios casos ante la negativa se ven asediados por lo que salen corriendo y se refugian los centros escolares o negocios del barrio. Además, muchos de ellos después de años de estar en el vicio llegan a perder sus facultades mentales y se dedican a deambular por el barrio ante la incertidumbre de la población de llegar a ser víctima de un ataque.

El alcoholismo en el Barrio Abajo constituye un factor negativo para que la niñez y juventud que reside y hace uso del barrio tenga la seguridad y oportunidades de desarrollo que necesitan, de igual manera, habría que revisar el contexto que condujo a esta parte de la población a ser atrapado por este vicio que día a día deteriora su estado físico y mental.

Otro de los efectos negativos para el Barrio Abajo producto del consumo de alcohol son los disturbios callejeros ocasionados por los consumidores, estos al calor de la copas generan conflictos callejeros que pone en riesgo la vida y la seguridad de terceros. Además su presencia en las aceras sobre todo cuando están dormidos y atravesados en las mismas desmerece la imagen del barrio y obstaculiza el tráfico peatonal, obligando al transeúnte a usar la calle con el riesgo de sufrir un accidente vehicular.

Además de alcoholismo otro problema que presenta el Barrio Abajo es la presencia de un porcentaje de niños y jóvenes adictos al pegamento o comúnmente llamados "resistoleros". Estos se ubican sobre todo en el área del barrio que colinda con los mercados de Comayagüela. Uno de los centros más perjudicados con la presencia de estos jóvenes adictos es la Escuela Estados Unidos de América sobre todo en la parte posterior de la escuela se ubican inmuebles que fueron afectados por el Mitch al quedar abandonados

se han convertido en un lugar de refugio para orates, resistoleros y homosexuales realizan actos inmorales frente a los alumnos; generalmente se suben a la parte alta desnudos y gritan para llamar la atención de los escolares, quienes los observan a través de las ventanas.

Este grupo de personas se ha apropiado de estos espacios desarrollando en ellos actos reñidos contra la moral y las buenas costumbres.

*"Esa casa vieja se ha convertido en nido de vagabundo de todo tipo que en pleno día se suben a la parte alta para hacer orgías fuera de la moral porque se masturban y tienen relaciones sexuales entre ellos y desde los techos le hacen muecas a los niños"*

*Profesor Eleazar Vásquez, Director de la Escuela Estados Unidos. Entrevista 10 de Nov. 2008*

Las autoridades del centro educativo lamentan la situación, y ante el hecho han enviado en reiteradas ocasiones varias notas a las autoridades de la Alcaldía Municipal para que procedan a demoler ese edificio sin tener resultados hasta la fecha; de igual forma lo han hecho ante las autoridades policiales específicamente ante el Distrito Policial nº 1 ubicado a 50 metros del lugar pero tampoco se ha atendido el llamado.

En el caso de los niños resistoleros la situación es lamentable, puesto que ellos están siendo violentados en sus derechos, muchos viven o permanecen en las calles, no asisten a la escuela, son agredidos física, verbal y hasta sexualmente por los adultos y en algunos casos utilizados para realizar actividades ilegales que los exponen en su integridad.

### Barrio Abajo: Niños Inhalando Resistol



Foto: Alejandra Láinez, 2010

Por otra parte los niños y niñas escolares también son violentados en sus derechos gran parte de la violencia esta relacionado con las personas que permanecen en los alrededores de la escuela y que dedican gran parte de su tiempo al consumo de marihuana, el humo se introduce en las aulas por lo que en muchas ocasiones los niños y niñas se quejan por el mal olor pero aun más importante es tener en cuenta los efectos que podría tener sobre su salud el estar expuestos a inhalar el humo de la marihuana.

- *Mendicidad y Presencia de Orates en los Espacios Públicos del Barrio Abajo*

La mendicidad es una situación social que afecta sobre todo a las personas que no poseen trabajo ni ingresos de ninguna clase y viven de la limosna como medio para solucionar sus necesidades más inmediatas.

Este es un problema social muy evidente sobre todo en las áreas urbanas de nuestro país; en el caso de Tegucigalpa y Comayagüeia la mendicidad se observa en todas las áreas de la ciudad evidencia de las condiciones de pobreza, falta de servicios de seguridad social y carencia de medios de subsistencia.

En el caso particular del Barrio Abajo la mendicidad es ejercida por tres grupos de personas

- Los adultos mayores desprovistos de una fuente de empleo y de los beneficios de la seguridad social que ante la necesidad de subsistir han hecho de los espacios públicos del Barrio Abajo un lugar en el que obtienen ingresos económicos que les permiten sobrevivir. Es interesante notar que algunos de los y las mendigas tienen espacios definidos donde día a día se ubican durante algunas horas con la esperanza de obtener lo necesario para alimentarse y costear sus necesidades más elementales, estas personas generalmente pasan inadvertidas y hasta son víctima de indiferencia por parte de la población.
- Los borrachos y personas afectadas de sus facultades mentales que generalmente deambulan por las calles, avenidas y parques del barrio y que son visto como una amenaza para la seguridad del vecindario. Estas personas aumentan la percepción de inseguridad sobre todo porque no se puede predecir cuál será su reacción en determinado momento. Ante la situación los residentes y usuarias de los espacios del barrio tratan de alejarse de ellas para evitar ser víctima de alguna forma de violencia.

**Barrio Abajo: Señora mendigando parte trasera del Museo para la  
Identidad Nacional**



Foto: Marysabel Zelaya, 2008

- Los niños de la calle y los jóvenes resistoleros que día a día piden dinero a los transeúntes del barrio con el propósito de generar ingresos que les permitan comprar drogas y algún tipo de alimento.

Algunos de los mendigos y orates del Barrio Abajo se alojan en los edificios abandonados y destruidos que se ubican en el área que colinda con la rivera del Río Cholulteca y es común sobre todo en horas de mañana observarlos salir de estas edificaciones.

La mendicidad en las ciudades de Tegucigalpa y Comayagüela es una clara expresión de pobreza urbana y de la falta de Políticas de Estado que reflejen la preocupación de los gobernantes y legisladores por favorecer a uno de los grupos más postergados de nuestra sociedad.

- *La Prostitución en el Barrio Abajo*

La prostitución ha sido calificada eufemísticamente como la "profesión más antigua del mundo", ya que se conoce prácticamente desde que existen registros históricos de algún tipo y en prácticamente todas las sociedades.

El Barrio Abajo no queda al margen de este problema social que se puede observar en las calles y plazas del barrio sobre todo durante las horas de la noche. Pero la prostitución no es un problema exclusivo del Barrio Abajo gran parte de los barrios del Centro Histórico y especialmente los espacios públicos como plazas, parques y calles constituyen zonas de trabajo para las personas que se dedican a esta actividad.

*A partir de las ocho de la noche se observan chicos y chicas por las calles del Centro Histórica, caminando y luego que para un carro, se detienen, le preguntan qué cuanto, llegan a un acuerdo y se suben."*

*Dayron Oliva Hernández*



En el caso del Barrio Abajo uno de los problemas generados por este tipo de actividad se origina en la férrea competencia que se presenta entre los prestadores del servicio que muchas veces termina en fuertes enfrentamientos verbales y puede llegar hasta la confrontación física.

La prostitución que contacta con el cliente en la calle es la que más riesgos entraña para las personas que la ejercen porque están más expuestas a los actos de violencia, agresión por parte de los clientes, proxenetas y hasta por parte de las autoridades policiales.

Esta situación hace que los pocos residentes del barrio tiendan a tomar precauciones, de tal forma que procuran no transitar por los espacios del barrio identificados como puntos de prostitución, lo que limita el uso y disfrute del barrio por parte de sus habitantes y aumenta la percepción de inseguridad en estos espacios públicos. Esta situación es sumamente preocupante porque el Barrio Abajo concentra gran cantidad de centros escolares del nivel primario y medio y la prostitución expone a estos niños, niñas y jóvenes a observar una problemática social que les coloca en una situación de vulnerabilidad y riesgo social, además en los linderos del barrio se ubica Casa Alianza una organización que trabaja con niños y niñas que viven en las calles de la capital y generalmente han sido víctimas de explotación sexual los cuales antes de decidir insertarse permanentemente en el programa tienen la libertad de salir y entrar del centro por lo que se han presentado situaciones en las cuales se jóvenes salen del refugio y son torturadas, violadas y hasta asesinadas

*Es lamentable lo que ocurre con las niñas y niños en el país, según él, quien deploró que la violencia, la prostitución y las drogas están atrapando paulatinamente a los jovencitos y jovencitas. Los niños y niñas son víctimas de la violencia y la violación constante de sus derechos, al punto que un relator de la Organización de Estados Americanos (OEA), debería llegar al país para averiguar lo que está sucediendo con los infantes hondureños.*

*José Manuel Capellín, director de Casa Alianza para Honduras. La Tribuna*

*11/12/09*

Aunque la prostitución se puede presentar como una expresión de libertad en relación a la sexualidad en muchas ocasiones está relacionada con violencia, marginación y exclusión social. En muchas ocasiones situaciones de vulnerabilidad socioeconómica puede llevar a las personas al ejercicio de la prostitución y una vez que se esa dentro de este tipo de vida es muy difícil salir.

- *El Tráfico Vehicular en el Barrio Abajo*

Otro de los factores que vuelve inseguro los espacios públicos del Barrio Abajo es el tráfico vehicular sobre todo porque las calles y avenidas del barrio son el punto de confluencia de colonias como Cerro Grande, Miramesi, La Concordia, Las Delicias, La Fuente, La Leona, Barrio El Centro, entre otras. Algunas de las calles del barrio son recorridas por buses del transporte urbano que se conducen hacia diversas colonias capitalinas aumentando el tráfico vehicular en la zona. En muchos de los casos los conductores lo hacen de manera irresponsable, es decir, sin tener en cuenta las normas de seguridad más elementales.

Otro elemento que aumenta la concentración del transporte en el Barrio Abajo es el hecho es que en sus avenidas y calles se ubica la estación de transporte hacia colonias y municipios ubicados fuera del casco urbano (Ver tabla nº X) Esta situación genera incomodidad por parte de los vecinos residentes que sienten que se han invadido sus espacios públicos tales como: parte de la avenida Cristóbal Colon, parte de la avenidas Miguel de Cervantes, Plaza El Calvario y Parque Herrera, muchos de las personas que se concentran en esas estaciones generan problemas relacionados con irrespeto sobre todo a las mujeres a las que se le mencionan piropos de muy mal gusto, concentración de basura, concentración de vendedores ambulantes y robo (Ver tabla nº 28).

**Tabla n° 28**  
**Barrio Abajo: Estaciones de buses y taxis ubicadas en sus calles y avenidas**

Calle o Avenida	Ruta
Av. Cristóbal Colón	Municipio de Cantarranas, Colonia Sagastume, Río Abajo
Av. Miguel de Cervantes	El Hatillo
Calle El Telégrafo	Colonia Miller, Colonia Loarque
Calle Morelos	Colonia Cerro Grande, Colonia Sagastume
Calzada Herrera	Colonia Los Robles

Fuente: Elaboración propia, trabajo de campo febrero 2008

El tránsito vehicular es evidente en horas diurnas situación que hace que muchos de los usuarios del barrio sobre todo los estudiantes de los diversos centros educativos se sientan inseguros y expuestos a un accidente de tráfico.

*"Muchas veces tengo miedo y me siento inseguro porque los carros vienen de todos lados"*

*Niño de sexto grado de la Escuela Álvaro Contreras, 5 Nov., 2008*

Generalmente durante las horas de la mañana dos o tres agentes de tránsito se ubican en el cruce de la calle La Concordia y la avenida Lempira y regulan el tráfico vehicular, esto favorece de alguna manera la seguridad de la Escuela Álvaro Contreras, sin embargo, el resto del barrio y de los centros educativos quedan expuestos a cualquier tipo de accidente. Niños y niñas de la Escuela Álvaro Contreras manifiestan haber presenciado en muchas ocasiones discusiones entre los agentes y los conductores generalmente porque estos últimos no respetan las leyes de tránsito.

Otro hecho que incide en la concentración del tráfico vehicular en el Barrio Abajo, fue la pérdida de la calle que bordea la ribera del río Choluteca, provocada durante el Huracán Mitch, haciendo que el tráfico vehicular se concentre especialmente en la calle La Concordia, donde también se ubican varios centros educativos de la zona.

- *Robos, Asaltos y Delincuencia Común en el Barrio Abajo*

Uno de los grandes problemas de violencia e inseguridad que presenta Tegucigalpa y Comayagüela es provocada por delincuentes comunes dedicados a robar y asaltar a la población especialmente en los espacios públicos urbanos.

La Policía ha identificado una serie de sitios peligrosos en donde bandas de delincuentes conformadas por hombre y mujeres operan a diario se registran atracos contra la población capitalina. Las zonas del epicentro de la delincuencia en la capital se ubican en los siguientes puntos:

- Entre primera y séptima avenidas de Comayagüela, en los puntos de parada de taxis o autobuses.
- En los alrededores de mercados Galindo, Las Américas, San Isidro y Zonal Belén, especialmente las calles que sirven de interconexiones entre estos centros comerciales.
- Puentes La Isla y Estocolmo, los delincuentes corren fácilmente sobre los puentes y si les toca huir lo hacen por la ribera del río Choluteca.
- Alrededores del estadio Tiburcio Carías Andino, bajando hacia los barrios La Guadalupe y La Isla.
- Puntos que conectan con la calle peatonal en el centro de Tegucigalpa y el puente Soberanía.
- Cruce de anillo periférico, a inmediaciones de colonias San Miguel y La Era.
- Colonia Hato de Enmedio (La Placita), entre los sectores 6 y 7, las gradas del sector 1 que desembocan con el bulevar Fuerzas Armadas.
- Colonia Kennedy, calle que comunica con el Instituto Técnico Honduras y calle de los comerciantes, a dos cuadras de la sede policial.
- Calle que conecta con la colonia la Nueva Capital y la colonia San Francisco.
- Bulevar del norte que conecta con las colonias Torocagua, El Pedregalito y Policarpo Bonilla (los ladrones se llevan en algunos

restaurantes chinos esperando a sus víctimas o planificando sus fechorías)

- Entrada de la colonia El Chiverito, El Centavo, Los Profesores y colonia 3 de Mayo (operan los roba motocicletas y grupo de sicarios).
- Semáforo de la colonia Miramontes.
- Semáforo frente a Diunsa, en el bulevar Miraflores.
- Semáforo frente a Plaza Miraflores.

El Barrio Abajo también es víctima de estos robos y asaltos. Según los usuarios del barrio y los pocos residentes que conviven en las calles y parques a diario se registra este tipo de delito. Para el caso los y las estudiantes que a diario transitan en las calles del barrio manifiestan haber sido víctima del robo de celulares y de sus mochilas, de igual manera ocurre con el resto de la población especialmente las mujeres a quienes se les roban las carteras o cualquier tipo de joyería. Estos delincuentes tienen sitios de acopio y venta de productos robados dentro de los mercados populares que se ubican en Comayagüela.

*En el caso del robo de celulares según la Policía Nacional la banda de delincuentes opera impunemente confabulados con algunos comerciantes que se prestan como intermediarios para comprar los artículos robados. En los sitios denominados "mercados negros de la delincuencia", cualquier persona puede adquirir todo tipo de teléfono celular por sofisticado que sea a precios que oscilan entre trescientos y mil Lempiras (La Tribuna 28 de julio 2008)*

Los comerciantes del Barrio Abajo manifiestan ser víctima continua de asalto dentro de sus locales. Los delincuentes entran como cualquier cliente aprovechando la oportunidad para cometer sus delitos, esta situación ha provocado que se tomen algunas medidas precautorias como: cambiar los horarios de trabajo, sólo mantener el dinero necesario y colocar rejas sobre las vitrinas de sus negocios para impedir el paso directo de los delincuentes.

*"En algunos casos hemos querido poner bonito el negocio pero si los delincuentes lo miran bonito lo primero que piensan es ahí hay dinero".*

*Entrevista Doctor Farmacia San Andrés, 8 de Junio 2009*

*"Me asaltaron 12 veces con puñal y arma en mano. Me costó mucho decidir enrejar la farmacia pero la dueña de la casa prácticamente me obligó diciéndome: usted que está esperando para tomar medidas o es que quiere que la maten*

*"Entrevista con dueña de la Farmacia Pavonne, junio 2009*

### Barrio Abajo: Negocio de Venta de Pan



Foto: Marysabel Zelaya, 2008

Por un tiempo se consideró que la delincuencia en el Barrio Abajo estaba relacionada con la presencia de Casa Alianza<sup>17</sup> sobre todo porque los niños, niñas y jóvenes que estaban en proceso de rehabilitación dentro del centro entraban y salían libremente, sin embargo, hoy en día se percibe que la situación ha cambiado y que la delincuencia del barrio procede de otros lugares de la capital.

<sup>17</sup> Casa Alianza Organización no Gubernamental que trabaja con los niños de y en la calle de la ciudad de Tegucigalpa. La organización provee atención directa y trabaja para corregir los problemas asociados con su existencia marginal.

*Una de las tiendas de venta de ropa infantil del barrio fue víctima de tres asaltos continuos, lo que hizo que el negocio quebrara, los propietarios vendieron su nombre a una de las tiendas capitalinas En uno de los asaltos ataron cadenas a los balcones de las ventanas y luego a un vehículo que puesto en marcha arranco los balcones de las ventanas lo que permitió saquear la tienda”.*

*Doña Cayita, Librería San Antonio, Junio 2009*

En épocas anteriores los dueños de los negocios del Barrio Abajo realizaban sus compras domésticas en los mismos comercios del barrio y tiendas del centro aprovechando cualquier oportunidad del día, sin embargo, en la actualidad desde que ingresan al negocio evitan volver a salir en primer lugar por no dejar el negocio con poco personal y en segundo lugar porque ellos mismos al hacer sus mandados han sido víctima de asalto.

*Nosotros contamos con una variedad de literatura que no se encuentra en otra parte pero la gente no viene por la inseguridad. Hemos considerado trasladarnos a otro lugar*

*Doña Cayita, Librería San Antonio, Junio 2009*

Una situación paradójica dentro del Barrio Abajo es que a pesar de encontrarse la sede del Distrito Policial nº 1 eso no significa que haya mayor seguridad en el barrio, incluso los centros escolares ubicados en la zona en muchas ocasiones han solicitado la presencia policial en las horas de entrada y salida de los escolares, sin embargo, sus solicitudes sólo son atendidas en los primeros días del año escolar y luego se olvidan. Los directores de estos centros escolares consideran que había mayor atención cuando operaba en la zona la Policía Femenina.

*"Nosotros a cada rato vemos pasar a los policías en las motos pero será que andan vaiteando porque aquí no hay seguridad"*

*Clara Luz, Óptica Matamoros, Junio 2009*

Al consultar a las autoridades del Distrito Policial nº 1 ellos consideran que el Barrio Abajo es un lugar sano y que no se reciben denuncias graves, sin embargo, los residentes y usuarios del barrio manifiestan que muchos de los delitos no son denunciados porque la gente ha perdido la confianza en la policía sobre todo porque las denuncias no tienen una respuesta favorable y porque ellos mismos son testigos de las mordidas que la Policía recibe por parte de los delincuentes.

- *Extorsión a los Propietarios de los Negocios del Barrio Abajo*

La extorsión es un delito que consiste en obligar a una persona a través de la violencia o intimidación a realizar un acto con ánimo de lucro y con la intención de producir perjuicio de carácter patrimonial ([www.wikipedia.org](http://www.wikipedia.org)).

La extorsión es un delito que frecuentemente sufren los propietarios de los negocios del Barrio Abajo, en algunos de los casos se hace a través de llamadas telefónicas en donde les han amenazado e insultado con palabras soeces con el propósito de intimidarlos y a la vez les exigirles el pago de una cuota monetaria. En otros casos llegan los individuos a los negocios y les exigen el llamado impuesto de guerra.

Estuvimos recibiendo llamadas donde nos amenazaban. Después de la tercera llamada mi hermano atendió al teléfono y les contesto ¿sabes cómo se llama aquí?, aquí se llama sorpresa vení y vas a ver lo que te vas a encontrar. En ese momento llamamos a un Comisionado de Policía amigo nuestro y nos contesto, no; lo único que hace esa gente es amedrentarlos e infundirles temor, pero cualquier cosa me llaman. Mi hermano le contesto Comisionado cuando la sangre esté seca ya no va a valer la pena. Esta situación poco apoco nos obliga a cerrar el negocio.

*Doña Cayita, Librería San Antonio, Junio 2009*



El jefe de la Dirección Nacional de Investigación Criminal Francisco Murillo López asegura que, generalmente, las llamadas realizadas por extorsionadores son intimidatorias con el único fin de lograr el pago de una suma de dinero y que el 90% solo son amenazas por la vía telefónica. El oficial Murillo considera que una forma de intimidar a la gente es que los maleantes les aseguran que conocen a toda la familia, cuántos miembros son, sus ingresos, en qué escuela estudian sus hijos, es decir, que le dan todo un panorama, posteriormente, le dicen a la persona que van a enviar a alguien para matarlos, pero que la situación pueden arreglarla con el pago de una cantidad de dinero. En otros casos, según Murillo López, simplemente lo que hacen es pedir recargas telefónicas desde uno a tres mil Lempiras y que, por lo general las llamadas provienen de los centros penales de acuerdo a lo que han investigado (El Herald, 08-02-09).

“Tenía una semana de estar siendo extorsionada por un delincuente, llame a la Policía y cuando el delincuente vino fue atrapado”

Doña Martha Negocio de DIGICEL, 8 de junio 2009

El Barrio Abajo ha sufrido transformaciones la más relevante está relacionada con el cambio en el uso del suelo. Es evidente que el barrio dejó de ser una zona de uso residencial, predominando en la actualidad el uso comercial e institucional. Este tipo de funciones del suelo atrae gran flujo de tránsito vehicular y peatonal al barrio generando conflictos con los pocos residentes del mismo, de igual este tipo de funciones atrae a potenciales infractores de la ley e incrementa las probabilidades de que ocurran delitos, así como la percepción de inseguridad de la comunidad.

Unido a la problemática anterior la presencia de una problemática social relacionada con prostitución, mendicidad, niños y niñas en la calle, la presencia de orates, el tráfico vehicular, los robos, asaltos, la extorsión y la falta de vigilancia efectiva por parte de las autoridades competentes presentan al Barrio Abajo y sus espacios públicos como un lugar inseguro. El accionar delictivo en el barrio incrementa el temor de lo que

consecuentemente provoca usuarios y residentes limiten el uso de los espacios públicos del barrio sobre todo en horas nocturnas.

## 6.2 La Nueva Capital

Al igual que otras ciudades de América Latina; Honduras presenta cambios en la composición de su estructura urbana situación evidente sobre todo en las ciudades grandes del país. Parte de estos cambios tiene su origen en el acelerado crecimiento urbano que muestran estas ciudades dando lugar al crecimiento acelerado de numerosos barrios y colonias que en la mayoría de las ocasiones surgen en condiciones de precariedad, sin acceso a los principales servicios básicos y en condiciones de vulnerabilidad.

El segundo estudio de caso realizado en el contexto de la investigación se desarrollo en una colonia de reciente formación llamada La Nueva Capital. Esta comunidad está ubicada en el noroeste de la ciudad en un sector denominado El Carrizal una de las zonas de la capital que concentra los barrios y colonias más pobres de la ciudad.

La zona de estudio en el Distrito Central es una zona de la ciudad que se presenta como una trama urbana segregada, que se vuelve un espacio propicio para reproducir condiciones de violencia e inseguridad.

### 6.2.1 Contexto General de El Carrizal

El Carrizal es un sector de la capital que concentra más de 50 barrios y colonias. El surgimiento de estos asentamientos humanos inició en la década de los años ochenta, sin embargo, se presenta un rápido crecimiento a finales de los noventa y principios de siglo XXI.

Los barrios y colonias de El Carrizal se originan en condiciones de precariedad urbana que se caracteriza por factores como: falta de títulos de propiedad de la tierra, alta incidencia de pobreza en los hogares, falta de acceso a los servicios públicos esenciales, escaso acceso vial y ausencia de sólidas fuentes de crecimiento económico, entre otras. Todas estas características configuran la zona como un sector de exclusión social.

Los barrios y colonias de El Carrizal se edifican en condiciones de vulnerabilidad: viviendas construidas en pendientes de cerros y colinas frecuentemente deforestadas, en los bordos de arroyos, quebradas y ríos. Los riesgos por accidentes y enfermedad son considerablemente altos y afectan principalmente a niños, adultos y ancianos (CENCOPH; 2007:23).

Adicionalmente, la vulnerabilidad social refiere la existencia de amenazas por presencia de bandas, pandillas armadas, y alta incidencia de delitos como homicidios, asesinatos, robos, violencia doméstica, entre otras, indicativas de cuán inermes se encuentran los ciudadanos en este sector de la capital en una problemática social que atenta contra su seguridad humana y bienestar en general. Actualmente esta zona es catalogada como uno de los lugares más inseguros de la capital con graves problemas que deben ser resueltos.

La Nueva Capital es una de las colonias más grandes del sector de El Carrizal y ha mostrado un rápido crecimiento poblacional en el tiempo, sobre todo a partir del huracán Mitch, puesto que muchas de las familias afectadas por este meteoro fueron reubicadas en esta colonia, sin contar con servicios básicos como: agua energía eléctrica y saneamiento básico.

Actualmente esta colonia es catalogada como uno de los lugares más inseguros de la capital y con graves problemas sociales que deben ser resueltos.

### 6.2.2 Contexto Geográfico de La Nueva Capital

La Nueva Capital está ubicada al noroeste de la ciudad en el sector conocido con el nombre de El Carrizal sobre el Cerro El Pedregal, a una altura aproximada de 1377 msnm, ubicándolo en uno de los lugares más altos de la ciudad capital. Según las coordenadas geográficas La Nueva Capital se ubica a 14° 0' latitud norte y 86° 15' longitud oeste. (www. googleearth.com, marzo 2009)

Dentro de su contexto geográfico destaca la ubicación de la laguna El Pedregal, considerada la principal laguna de la ciudad, está se ubica a 8 kilómetros del centro de Tegucigalpa, cuenta con quebradas de desagüe que tributan sus aguas en el río Guacerique que se unen al río Choluteca a la altura del parque El Obelisco.

El cerro El Pedregal tiene origen volcánico y la laguna posee en su cima un cráter eruptivo. La Nueva Capital es atravesada por dos de las quebradas de desagüe de la Laguna El Pedregal, que al unirse reciben el nombre de quebrada La Suyapita; las aguas de estas quebradas son utilizadas por la población de la colonia sobre todo en época de invierno.

Aunque el relieve de la colonia es irregular en gran parte de ella se presenta una zona de planicie sobre todo la que está cercana a la laguna. Esta característica abrió la posibilidad en reiteradas ocasiones de proponer en esta área la construcción de un nuevo aeropuerto en Tegucigalpa, sin embargo, nunca hubo decisión política para implementar este proyecto.

La vegetación en esta zona es escasa y continúa desapareciendo producto de la acción de los vecinos, ya que parte de la población utiliza la leña como energía para cocinar, esta práctica afecta notablemente la escasa vegetación; lo mismo ha ocurrido con la fauna en la medida que se depreda la vegetación desaparece su hábitat natural.

### 6.2.3 Contexto Histórico de La Nueva Capital

El surgimiento de La Nueva Capital está ligado al paso del huracán Mitch puesto que la Alcaldía Municipal del Distrito Central junto a los pobladores damnificados vio en los predios del Cerro El Pedregal la posibilidad de establecer un asentamiento humano que permitiera solventar el problema inmediato de vivienda, posteriormente pobladores procedentes del área rural se han ubicado en estos predios llegando a poblar la mayoría de los sectores de la colonia.

Antes de la fundación oficial de la colonia Nueva Capital existió la intención de establecer este asentamiento por parte de la administración del Doctor César Castellanos, Alcalde Municipal del Distrito Central durante el período 1998-2001, quien murió en un accidente aéreo (octubre de 1998) cuando constataba los daños ocasionados por el paso del Huracán Mitch en la capital de la república.

La fecha oficial de fundación de la colonia Nueva Capital es el 27 de Noviembre del 1998. Sin embargo el acuerdo de creación fue emitido durante el gobierno de Miguel Rodrigo Pastor bajo el número 061 contenido en el acta nº 15 de fecha 25 de mayo del 2003

*Considerando que los adjudicatarios de terreno ubicado al norte de Tegucigalpa, en el sector conocido como Las Trancas o Cuatro Aldeas que son parte del sitio denominado Cerro El Pedregal, conformado por las colonias denominadas La Nueva Capital, Unidad y Fuerza, Nueva España y parte de la Marie Flakes y Buena Vista debidamente organizadas en patronatos han presentado ante el pleno de la Corporación Municipal formal solicitud para que mediante la adopción del acuerdo correspondientes se autorice otorgamiento del título de Dominio Pleno sobre los inmuebles de los que han estado en posesión y han construido sus viviendas .*

AMDC, 2003

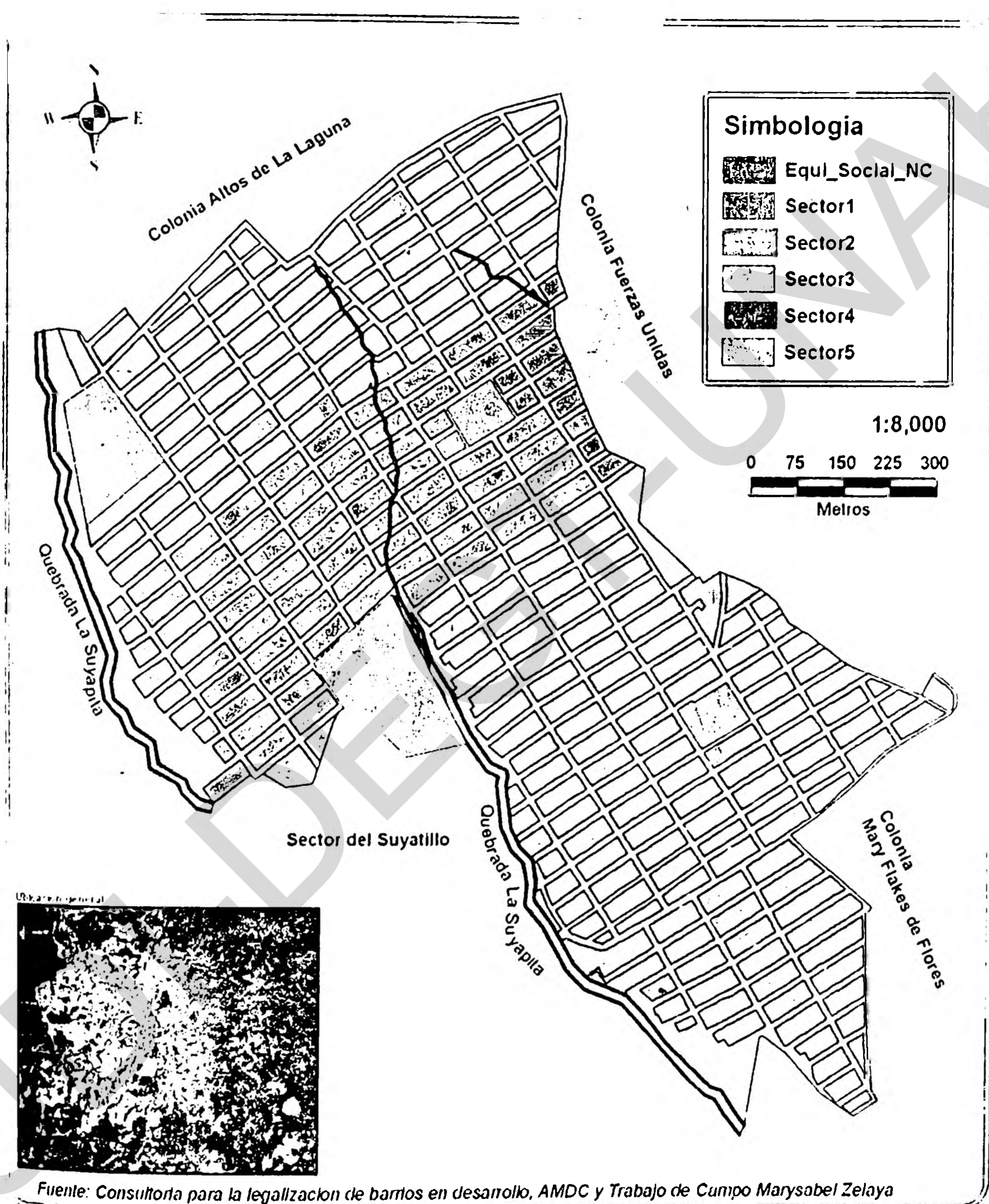
La colonia tiene un área aproximada de 590,518.31 Mts<sup>2</sup>, sin tener en cuenta las áreas verdes y se divide en 5 grandes sectores con un total de 3,409 lotes, cuyas medidas corresponde en su mayoría a 8 metros de frente por 15 metros de fondo. Los terrenos lotificados en La Nueva Capital se dividen cinco sectores que se desglosan en la tabla n° 29.

**Tabla n° 29**  
**Nueva Capital: Cuadro de Superficies por Sectores, 2001**

<i>Sector</i>	<i>Número de lotes</i>	<i>Mtrs<sup>2</sup></i>	<i>Varas<sup>2</sup></i>
1	436	70,266.85	100,780.90
2	628	101,398.13	145,430.66
3	659	101,256.35	145,227.88
4	895	167,982.15	240,929.91
5	751	149,614.83	149,614.83
<b>Total</b>	<b>3,369</b>	<b>590,518.31</b>	<b>846,956.06</b>

Fuente: AMDC, Consultoría para la Legalización de Tierras en Barrios en Desarrollo del Municipio del Distrito Central, 2001

### Mapa nº 5 Colonia Nueva Capital, según sectores, 2009



Fuente: Consultoría para la legalización de barrios en desarrollo, AMDC y Trabajo de Campo Marysabel Zelaya

Los primeros habitantes de la colonia no poseían el acceso a ningún servicio público tampoco había calles de acceso ni transporte público esto dificultaba el acceso a la comunidad puesto que la gente tenía que caminar por caminos de herradura largos trayectos para llegar a su vivienda.

*A mí me toco cargar la madera de mi casa en la espalda fue bien duro pero yo sabía que era para mi casita.*

*Doña Petronila, Sector 3 Nueva Capital, mayo 2009.*

Para el 2001 se logra implementar el proyecto de electrificación, que surge como una inversión privada costeadada por parte de los y las pobladoras de la colonia, cada instalación domiciliaria tuvo un costo Los 3,000.00 (\$157.00), iniciando en la zona nº 2, posteriormente se logro el apoyo de la Cooperación de Noruega que hizo un aporte de Lps 9,000,000.00 (\$ 473,684.00) con lo que el proyecto se extendió a los sectores 1 y 3. Finalmente la Empresa Nacional de Energía Eléctrica (ENEE) lo extendió hacia los sectores 4 y 5 que todavía no están electrificados completamente por lo que gran parte de las viviendas carecen de fluido eléctrico.

En el 2001 se fundó la escuela pública María Elena de Santamaría, el único centro escolar del sector público ubicado en la colonia.

Los terrenos en los que se constituyo La Nueva Capital eran de propiedad ejidal; la comunidad de "Las Cuatro Aldeas" tenía el derecho de dominio útil. El patronato en negociaciones primeramente con la Alcaldía del Distrito Central, y luego con el Instituto de la Propiedad ha logrado su desagregación y se está iniciando el proceso de legalización de tierras por parte del Programa de Administración de Tierras de Honduras (PATH), brazo técnico de Instituto de la Propiedad que funciona gracias a fondos del Banco Mundial.



En el caso de la Nueva Capital el PATH ha iniciado el proceso de validación del Catastro Registral que es una actividad encaminada a establecer la concordancia entre la realidad física y registral de los predios en zonas sin conflicto, mediante la validación de la información existente. Este proceso se ha realizado mediante el establecimiento de las Mesas de Validación Catastro Registral ubicadas durante el mes de agosto del 2009 en las oficinas de patronato de la comunidad y la estación de bomberos. Las actividades que conlleva el proceso de Validación Registro Catastro Registral son delineación de la colonia, levantamiento de fichas de campo, recolección de datos, validación de información y finalmente la creación del folio real o número de matrícula. En el caso de las áreas verdes y las zonas destinadas a la prestación de servicios comunitarios en la colonia y que se encuentran ocupadas actualmente no se ha establecido sobre ellos la validación del registro catastral.

En la actualidad hay 1200 expedientes listos que ya han establecido el contrato de pago con el Banco Los Trabajadores. El precio establecido asciende a 23.55 Lempiras por cada metro cuadrado, lo que equivale a 1.24 de dólar. En este sentido, la colonia ha dejado su estatus de informalidad entrando plenamente a un proceso de legalización de la tierra.

Este gran avance permitirá implementar proyectos de beneficio comunitario de urgencia en la colonia tal es el caso del servicio de agua potable y alcantarillado público. Según directivos del patronato ya se han presentado algunos avances con el Proyecto de Aguas Subterráneas Mogote II con el cual se beneficiaran colonias como Nueva Capital, Marie Flakes, Altos de la Laguna, Nueva Danlí entre otras.

Se ha elaborado el perfil de presupuesto por los técnicos del Departamento de Barrios en Desarrollo del Servicio Nacional de Acueductos y Alcantarillado (SANAA), sin embargo, las autoridades del SANAA ven en la actualidad poco probable la implementación de este proyecto sobre todo por el costo que implica el bombeo de agua a este sector de la capital que se encuentra a una

altura entre 1300 y 1500 metros lo que implicaría grandes costos en la prestación del servicio.

En el caso de aquellos barrios y colonias del Distrito Central que reciben el servicio del SANAA la tarifa está definida según el metro cubico de agua recibido y en el caso del servicio doméstico existe un subsidio para la población que gasta hasta 59 m<sup>3</sup> mensuales, oscilando el valor del m<sup>3</sup> desde USA \$0.25 para el sector metropolitano y \$0.13 para el área rural (Ver tabla nº30).

**Tabla nº 30**  
**Tarifas de Agua Potable Suministrada por el SANAA en el Distrito Central**

<i>Rango M3/mes</i>	<i>Costo en Lempiras M3/mes</i>	<i>Costo en Dólares M3/mes</i>
0-15	L. 0.70	0.03
16-20	1.00	0.05
21-30	2.00	0.10
31-40	2.50	0.13
41-50	3.50	0.18
51-60	4.50	0.23
Más de 60	8.50	0.44

Fuente: SANAA, 2009

Quienes no cuentan con el servicio de agua potable deben buscar mecanismos alternativos para abastecerse del vital líquido, por consiguiente, deben invertir mucho más dinero para cubrir esta necesidad básica. No es desconocido que en la capital de Honduras pagan más por el agua quienes menos tienen.

Recientemente la empresa española IDOM dedicada al diseño y construcción de proyectos realizó un estudio en La Nueva Capital que consistió en el levantamiento censal y una encuesta socioeconómica con el propósito de conocer la realidad de la comunidad e implementar proyectos

dirigidos al mejoramiento de vivienda, sin embargo, ante la situación política surgida en junio del 2009 estos proyectos se han detenido.

El crecimiento de la colonia fue evidente a partir del período 2006-2008, cuando las autoridades del patronato decidieron expropiar de terrenos a todos aquellos propietarios que no construyeran. Esta situación motivo la edificación de gran número de viviendas, la mayoría de ellas con materiales de baja calidad, sin embargo, esto les aseguraba la posesión del terreno.

Un detalle curioso es que cada familia podía adquirir los terrenos que deseará siempre y cuando pudiera pagar el valor asignado y las contribuciones correspondientes a la apertura de calles y avenidas, medición topográfica, cuota a centro comunal, cuota para el trámite de personería jurídica del patronato, balastreo y reparación de calles entre otras. En la actualidad algunas de las familias poseen hasta seis lotes, situación discutible puesto que la colonia surge con el propósito de solventar el problema de vivienda de la población capitalina, cuando un sólo propietario se adjudica hasta 6 lotes, niega la oportunidad de vivienda a cinco familias que la necesitan.

#### **6.2.4 Instituciones con Presencia en La Nueva Capital**

En la medida en que La Nueva Capital se ha conformado se han establecido algunas instituciones que realizan diferente tipo de labores dentro de la comunidad. En tal sentido, existe presencia de organizaciones no gubernamentales, empresa privada, gobierno central y local e instituciones comunitarias. El rol desempeñado por cada una de ella ha contribuido a suplir las necesidades comunitarias.

Las diferentes instituciones que tienen presencia en La Nueva Capital se detallan en la tabla n° 31.

**Tabla nº 31**  
**Instituciones con Presencia en La Nueva Capital**

Tipo de Instituciones	Nombre de la Institución	Proyecto
a. Instituciones Comunitarias	Patronato Pro Mejoramiento	<ul style="list-style-type: none"> <li>Reparación de calles y avenidas</li> <li>Construcción de la posta policial</li> </ul>
	Juntas de Agua	<ul style="list-style-type: none"> <li>Agua Potable</li> </ul>
b. Organizaciones No Gubernamentales	CENCOPH	<ul style="list-style-type: none"> <li>Cooperativa de Ahorro y Crédito "Pensando en el Futuro"</li> <li>Microempresas</li> </ul>
	Asociación Colaboración y Esfuerzo (ACOES)	<ul style="list-style-type: none"> <li>Escuela Santa Teresa de Jesús</li> </ul>
	Compassion Internacional	<ul style="list-style-type: none"> <li>Centro de Desarrollo Integral</li> </ul>
c. Gobierno Central	Programa de Asignación Familiar (PRAF)	<ul style="list-style-type: none"> <li>Comedores Solidarios</li> </ul>
	Empresa Nacional de Energía Eléctrica (ENEE)	<ul style="list-style-type: none"> <li>Energía Eléctrica</li> </ul>
	Secretaría de Educación	<ul style="list-style-type: none"> <li>Escuela y Jardín de Niños María Elena de Santa María</li> <li>Instituto Ramón Rosa EDUCATODOS</li> </ul>
	Secretaría de Gobernación	<ul style="list-style-type: none"> <li>Estación de Bomberos</li> </ul>
d. Gobierno Local	Secretaría de Seguridad	<ul style="list-style-type: none"> <li>Estación Policial</li> </ul>
	Alcaldía Municipal del DC	<ul style="list-style-type: none"> <li>Agua para Vivir</li> <li>Techos Dignos</li> <li>Suelos Dignos</li> <li>Comedores Públicos</li> </ul>
e. Empresa Privada	Transporte Urbano	<ul style="list-style-type: none"> <li>Servicio de transporte: buses y taxi colectivo</li> </ul>
	CELTEL, DIGICEL, CLARO	<ul style="list-style-type: none"> <li>Telefonía Celular</li> </ul>
	Iglesia Shalom	<ul style="list-style-type: none"> <li>Escuela Vida Shalom</li> </ul>

Fuente: Elaboración propia, trabajo de campo, diciembre 2009

### a. Instituciones Comunitarias en La Nueva Capital

Como parte de su proceso de formación La Nueva Capital ha conformado organizaciones comunitarias que le han permitido gestionar proyectos de desarrollo, con ese fin se ha establecido el Patronato Pro Mejoramiento y las Juntas de Agua.

- **Patronato Pro Mejoramiento de la Comunidad**

Como parte fundamental del proceso de fundación se constituyó el patronato pro mejoramiento de la Nueva Capital de comunidad que surge con el propósito de contribuir a mejorar la calidad de vida de los pobladores de la comunidad.

En un inicio el trabajo del patronato fue desorganizado hasta el punto que se identificaban hasta tres directivas a la vez. Esta situación cambió a partir del momento en que se recibe apoyo del Centro de Comunicación Popular de Honduras<sup>18</sup> (CENCOPH), quienes a través de capacitaciones brindadas a la comunidad lograron organizar el patronato de manera efectiva mediante un proceso de elecciones comunitarias en donde los aspirantes presentaron una planilla con los cargos de elección y la comunidad eligió mediante sufragio directo y secreto los candidatos de su predilección.

Actualmente los cargos de elección son los siguientes: Presidente, Vicepresidente, Secretario, Tesorero, Fiscal y Vocales. La junta directiva se elige anualmente y puede ser reelecta por períodos consecutivos o alternos.

Para ser miembros de la junta directiva debe cumplirse los siguientes requisitos:

---

<sup>18</sup> Institución que trabaja desde 1977 con los ciudadanos más pobres de Honduras y que considera entre sus objetivos generar estrategias y acciones encaminadas a brindar un aporte en sectores de poblaciones urbanas y rurales acompañados de procesos de formación y capacitación para resolver problemas concretos y formular alternativas de desarrollo

- Ser mayor de 18 años
- Ser líder de la comunidad, honesto, democrático y capaz
- Estar inscrito como miembro del patronato
- Compromiso comunitario y espíritu de servicio
- De reconocida solvencia moral

Según los estatutos aprobados el patrimonio del patronato de La Nueva Capital está constituido por todos los bienes muebles e inmuebles valores y dinero en efectivo que ingresos por concepto de cuotas ordinarias y extraordinarias licitas, contribuciones particulares voluntarias y los ingresos de actividades realizadas por el patronato como gestiones de subsidio del gobierno central de demás poderes del Estado.

Hasta marzo del 2009 el patronato pro-mejoramiento de La Nueva Capital no contaba con personería jurídica por lo que funcionaba bajo el reconocimiento de la Sección de Patronatos de la Alcaldía Municipal del Distrito Central, que confiere permisos provisionales a los patronatos comunitarios que están en proceso de trámites de personería jurídica.

A partir del 3 de marzo del 2009 el Patronato Pro Mejoramiento de La Nueva Capital logra la personería jurídica bajo el registro 439-2009 de la Secretaría de Gobernación y Justicia. Esto facilita a las autoridades patronales la gestión de proyectos comunitarios de beneficio para la población residente en la colonia.

Uno de los conflictos enfrentados por los miembros del Patronato Pro mejoramiento de La Nueva Capital se presenta sobre todo cuando hay cambio de directiva ya que en muchas ocasiones las directivas salientes se han negado a entregar documentación legal, estados financieros, libros de actas y archivos en general. Esto ha provocado enfrentamientos verbales que de una manera u otra involucra a toda la comunidad generando una división al interior de la misma.

La actual directiva está encaminada a organizar la documentación y trabajar bajo parámetros de transparencia, ha estado involucrada directamente en el proceso de legalización de tierras logrando aclarar situaciones confusas que existían respecto a la propiedad de las mismas, en la actualidad gestiona la finalización del proyecto de construcción de la Mega posta Policial ubicada en el sector 4 de la colonia, proyecto que cuenta con el apoyo de la Alcaldía Municipal del Distrito Central y tiene como objetivo reforzar la seguridad y reducir los índices de violencia en la comunidad.

- **Juntas de Agua en La Nueva Capital**

Ante la problemática de falta de agua que sufren varias comunidades el Estado a través del Servicio Nacional de Acueductos y Alcantarillado (SANAA) empresa estatal encargada de construir y administrar los acueductos urbanos y rurales del país lleva a cabo una alternativa innovadora al abastecimiento central de agua mediante la implementación del programa de ayuda a los 'barrios en desarrollo' estableciendo asociaciones de abastecimiento de agua en las colonias que carecen de este servicio.

Con la ayuda del SANAA, estas asociaciones instalan sistemas independientes de abastecimiento de agua, que los residentes pagan y del que son dueños, y que a la larga cuestan menos que la compra continua a vendedores irregulares de agua. Las opciones de servicio de agua promovidas por la *Unidad Ejecutora de Barrios en Desarrollo (UEBD)* y SANAA son: venta directa de agua de la red principal de SANAA a las comunidades por medio de un medidor tipo; la construcción de pozos comunitarios provistos de bombas eléctricas, llevando el agua a un deposito comunal para su posterior distribución; y camiones cisterna de los centros de distribución de SANAA que llenan los tanques comunales. La comunidad distribuye el agua posteriormente y paga por el volumen distribuido. Las comunidades toman parte en la construcción del sistema de distribución local aportando trabajo no cualificado y materiales locales. También participan en los costos de la inversión y se encargan de la administración, el

funcionamiento y el mantenimiento a través de juntas de agua locales (CENCOPH, 2007:65).

En el caso de la Nueva Capital al momento de ser constituida se consideraron espacios para ubicar tanques comunitarios que permitieran el abastecimiento de agua a los habitantes de la comunidad, se idéntico espacios por sector, haciendo un total de 8. Para tal efecto se organizó la junta de agua de la colonia y el SANAA de 8 tanques de rotoplast para almacenamiento con capacidad de 2,500 galones; la comunidad aportó la tubería que conducía el agua de los tanques a las casetas en las cuales se vendía el líquido.

El SANAA aportó el primer abastecimiento como capital semilla, en el convenio que el agua se vendería a un precio razonable y posteriormente la comunidad compraría con los ingresos generados una nueva tanqueta, sin embargo, se presentaron diversos problemas en su funcionamiento, el de mayor peso fue que el agua comenzó vendiéndose a menor precio que los carros repartidores de agua, sin embargo, poco tiempo después llegó a tener el mismo precio que el de los carros repartidores.

*No nos servía de nada estar haciendo cola en las casetas para comprar el agua al mismo precio que lo vendían los tanques que si la llevaban hasta nuestra casa.*

*Doña Jacky, residente de la Nueva Capital*

Esta situación ocasionó que los tanques cayeran en desuso, por lo que después de dos años el SANAA los recogió. Los vecinos consideran que los tanques no eran propiedad del SANAA sino una donación hecha directamente a la comunidad por parte de JICA, sin embargo, un directivo del patronato anterior autorizó que fueran retirados.



Entre los problemas identificados en La Nueva Capital que impidieron el buen funcionamiento de las juntas de agua están:

- a. Poca transparencia en manejo de recursos financieros, el agua se vendió pero nadie dio cuentas del dinero recibido.
- b. La falta de organización por parte de la comunidad puesto que la responsabilidad recae en 2 ó 3 personas que en muchas ocasiones aducen no tener disponibilidad de tiempo
- c. El paternalismo al que esa acostumbrado la población que esperan que sea el Estado quien resuelva toda su problemática.

Haber desaprovechado la oportunidad de manejar adecuadamente la venta de agua por parte de la junta de agua implica un mayor impacto en la economía de los hogares puesto que con la provisión directa del SANAA el barril se estaría cotizando a Lps 20.00 (\$ 1.05), en tanto, que actualmente cuesta entre 30.00 y 40.00 Lempiras (\$ 2.10), por otra parte tampoco se puede asegurar que el agua que se adquiere sea completamente potable.

Actualmente muchos de los espacios que originalmente se destinaron a la ubicación de los tanques comunitarios están siendo ocupados por viviendas y la población se abastece en su mayoría del agua que venden los carros cisterna que comercian este líquido en los barrios y colonias capitalinas.

#### **Nueva Capital: Carros Cisterna que Abastecen de Agua a la Colonia**



Foto: Loyda Cerna, 2009

## **b. Instituciones No Gubernamentales (ONGS)**

Las características socio demográficas de La Nueva Capital han motivado el establecimiento de proyectos por parte de la ONGs. estas organizaciones tienen el propósito de contribuir a mejorar el nivel de vida de gran parte de la población que vive en extrema pobreza.

De manera general las ONGs tienen fuerte presencia en La Nueva Capital, destacándose el papel de CENCOPH, ACOES, y Compassion Internacional.

- **Centro de Comunicación Popular de Honduras (CENCOPH)**

El Centro de Comunicación Popular de Honduras es una organización no gubernamental que trabaja en Honduras desde 1977; su principal objetivo está enfocado a procesos de formación y capacitación para resolver problemas concretos y formular alternativas de desarrollo en las comunidades más pobres del área urbana y rural.

En La Nueva Capital CENCOPH ha intervenido directamente con capacitación y gestión de recursos económicos han permitido establecer una cooperativa de ahorro y crédito y diez microempresas.

- **Cooperativa de Ahorro y Crédito "Pensando en el Futuro"**

La cooperativa "Pensando en el Futuro" surge en Mayo del 2002 a iniciativa de un grupo de mujeres de La Nueva Capital con el apoyo directo del Centro de Comunicación Popular de Honduras (CENCOPH) quienes brindaron varias capacitaciones a las fundadoras con el propósito de constituir una cooperativa que brindara servicios de ahorro y préstamo a sus integrantes.

CENCOPH como institución sin fines de lucro orienta su labor al apoyo de procesos que generen capacidades en pobladores y pobladoras en barrios urbanos marginales. En el caso de la cooperativa "Pensando en el Futuro" CENCOPH ha brindado su apoyo proporcionando asistencia técnica y

asesoría en el campo organizativo, administrativo, comunicación y infraestructura básica a fin de que con la participación de sus afiliados y afiliadas la cooperativa pueda alcanzar su sostenibilidad en lo social y económico.

La cooperativa inició con 30 personas de los cuales 21 fueron mujeres y 9 hombres, a la fecha tiene 7 años de fundación. En la actualidad cuenta con 79 personas afiliadas de las cuales un 75% (60) son mujeres y un 25% (19) hombres. Es notable el predominio de la membrecía femenina que es la que está involucrada de manera directa en su funcionamiento esto es evidente en su estructura organizativa donde hay presencia mayoritaria de mujeres en el desempeño de cargos.

La cooperativa a través de un proyecto ejecutado por CENCOPH ha construido un pequeño local que en su espacio físico incluye espacio para oficina, tienda de consumo y pequeña bodega. Además se cuenta con algún mobiliario y un equipo de cómputo así como también con materiales para la promoción y afiliación de nuevas cooperativistas.

La cooperativa cuenta con sus estatutos aprobados según acuerdos de personería jurídica # 1985 del 22 de agosto de 2002 este documento es el que regula el funcionamiento de la organización incluyendo la administración interna. Deberes y derechos, el haber social y las disposiciones generales.

### Objetivos de la Cooperativa

Desde su fundación la cooperativa Pensando en el Futuro estableció objetivos que orientan su labor institucional. Los objetivos propuestos son los siguientes:

1. Mejorar la condición económica, social y cultural de los y las cooperativistas y de la comunidad
2. Estimular el ahorro, la inversión, el trabajo y la sana utilización de los recursos.

3. Proveer a la comunidad en general de productos y mercancías a precios razonables.
4. Fomentar la expansión del movimiento cooperativista en todos sus niveles.
5. Fomentar la educación cooperativista y no cooperativista.
6. Buscar los canales más adecuados para abastecerse de productos y mercancías a fin de obtener mejoras precios.

En relación al patrimonio de la cooperativa y según sus estatutos este está constituido por las aportaciones de los y las cooperativistas, los intereses y excedentes capitalizados. De acuerdo al estatuto cada cooperativista está obligado a realizar un ahorro mínimo anual de Lps 120.00 (\$ 6.32) y debe ahorrar por lo menos Lps 10.00 mensuales (\$ 0.52), estas aportación constituyen el rubro de mayor importancia dentro del patrimonio de la cooperativa.

#### Actividades de la Cooperativa

La principal actividad realizada por la cooperativa ha sido la promoción del ahorro y préstamo, servicio mediante el cual los y las afiliadas ahorran y pueden obtener pequeños préstamos a bajo interés para diferentes destinos relacionados con: salud, educación, gastos personales y establecimiento de pequeños negocios. Actualmente se está ejecutando un proyecto que consiste en el establecimiento de una pequeña tienda de consumo en la cual, los habitantes de la comunidad y los cooperativistas podrán obtener productos de la canasta básica familiar a precios justos con pesas y medidas exactas. Este proyecto se realiza con el apoyo de personal de CENCOPH quienes brindan capacitación y apoyo técnico y logístico a las y los miembros y está en consonancia con dos de los objetivos que tiene la cooperativa.

Otra de las actividades importantes está relacionado con los servicios de capacitación a sus afiliadas sobre temas como: género, cooperativismo, administración, liderazgo y economía feminista.

La cooperativa "Pensando en el Futuro" enfrenta dificultades con las que hay que lidiar a diario entre las mayores dificultades se puede mencionar: el desempleo de las y los cooperativistas lo cual influye en su capacidad de ahorro, algunos y algunas cooperativistas demuestran poco interés por participar en la actividades, los hombres de la comunidad en su mayoría critican negativamente a las mujeres en su participación con la cooperativa, de alguna manera se sienten amenazados cuando ven que las mujeres pueden alcanzar alguna independencia económica.

Gran parte de las mujeres cooperativistas son integrantes de las microempresas que se han constituido en La Nueva Capital, éstas con la formación de capacidades brindadas por CENCOPH, mucho esfuerzo y trabajo han logrado mejorar sus condiciones de vida y las de su familia.

#### - Las Microempresas en La Nueva Capital

La necesidad de generar ingresos para sobrevivir en las ciudades hace que en muchas ocasiones la población se organice en busca de mejores oportunidades de vida.

Entre las organizaciones orientadas en este sentido en La Nueva Capital están las microempresas que han sido constituidas por CENCOPH como parte del Proyecto "Generación de Ingresos y Mejora de la Calidad de Vida de las Mujeres en La Nueva Capital", este proyecto ha permitido organizar a 150 mujeres de la colonia en diez microempresas en los rubros siguientes: panadería, repostería, manualidades, mercadito verde, jaleas y encurtidos, cocina, guardería, desinfectantes, higienización y limpieza, servicios Secretariales y fotocopiadora.

Las microempresarias han sido beneficiadas con capacitaciones en temas como liderazgo, administración, autoestima y terapia psicológica ya que muchas de las mujeres integrantes han sido víctima de violencia doméstica.

*Al principio mi marido me dijo que si formaba parte de microempresa no regresara a la casa, yo no le hice caso y siempre me fui a trabajar, poco a poco se le ha ido pasando.*

*Lourdes; Microempresas Mercadito Verde, Nueva Capital*

Cada una de la microempresas fue beneficiada con un capital de treinta mil Lempiras financiado por la Agencia Española de Cooperación Internacional (AECI) para la compra de equipo básico que permitió iniciar su funcionamiento, sin embargo, no todas han iniciado labores sobre todo por problemas de local. En tal sentido, el patronato de la comunidad ha asignado un predio ubicado al lado de la escuela pública en la que se puede iniciar la instalación de mercado que permita a las microempresas funcionar adecuadamente. Se está gestionado en la actualidad ayuda financiera que permita iniciar la construcción de los locales.

Cada empresa lleva un libro contable que registra las entradas y salidas de dinero, se mantiene un fondo de capital fijo que permite cubrir los gastos y suministros de la microempresas. Las ganancias que resultan del trabajo de cada microempresa se reparten mensualmente entre las integrantes. Algunas de estas microempresas están en proceso de gestión de personería jurídica.

De igual manera CENCOPH patrocinó algunos emprendimientos individuales dirigidos a ramas como hotelería y turismo, electricidad, atención al cliente, belleza, en el caso de los que deciden a partir de la capacitación montar su pequeña empresa se les doto del equipo básico necesario.

Las experiencias en su mayoría son exitosas a tal grado que han logrado la credibilidad de instituciones como Visión Mundial que a través de la Fundación para el Desarrollo de Honduras (FUNED) una organización privada para el desarrollo dedicada a actividades financieras ha ofrecido prestamos a estas microempresas que les permitan consolidar y expandir sus servicios. FUNED estima que el sector de la microempresa de Honduras está creciendo anualmente en promedio entre el 12% al 15% neto y que la oferta actual alcanza solamente un tercio de la demanda potencial con el

agregado que dicha oferta se acelera en el sector urbano. Esta realidad establece y revela

una oportunidad de ampliar el nivel de operaciones ya que hay sectores postergados y menos favorecidos aunque más riesgosos en donde se hace necesario poner la mirada y de esa manera contribuir con mayor energía en la lucha de generar riqueza para salir de la pobreza. ([www.funedvf.org](http://www.funedvf.org), agosto 2009).

### Nueva Capital: Microempresa Mercadito Verde



Foto: Loyda Cerna, 2009

- **La Asociación Colaboración y Esfuerzo (ACOES)**

Organización fundada por el Padre Patricio Larrosa, un sacerdote español que llegó a Honduras en 1993 y que al observar la gran necesidad de la población sobre todo en las colonias marginales de la capital y en las áreas rurales se propuso ayudar a la infancia y población en general, a través de proyectos de ayuda humanitaria. Esta visión da origen a ACOES en 1996 organización que nace con el objetivo de ejecutar de forma no lucrativa proyectos de ayuda humanitaria para la niñez de todo el país.

La asociación está formada por voluntarios, en su mayoría jóvenes hondureños pertenecientes a la Parroquia San José Obrero de Tegucigalpa. ACOES logra gestionar ante países europeos fondos económicos que

permitan implementar proyectos de ayuda humanitaria en Honduras especialmente en las áreas de salud y educación, además de captar voluntarios españoles que en ciertos periodos del año se involucran directamente en los proyectos emprendidos por la institución.

La presencia de ACOES en La Nueva Capital es evidente a través de la Escuela Santa Teresa de Jesús, institución educativa que atiende la mayor parte de la población en edad escolar de la colonia. Este proyecto será detallado con mayor precisión en el apartado de educación.

- **Compassion Internacional**

Compassion International es una organización que nace en 1952 a iniciativa del Reverendo Everett Swanson, quien conmovido por la situación de los huérfanos de la guerra de Corea decide establecerse en el país y crear un centro de apoyo que brindó comida, educación, atención médica y un techo para los huérfanos coreanos. Partiendo de esa visión el programa trabaja en comunidades pobres de 26 países del mundo en tres continentes (América, África, Asia).

En Honduras, Compassion Internacional funciona a partir de 1999 motivado en gran medida por la destrucción causada por el huracán Mitch y las condiciones de vulnerabilidad social de gran parte de la niñez hondureña.

Las niñas y los niños que viven en pobreza son el centro del ministerio de Compassion, los esfuerzos están dirigidos a la infancia basado el principio que Dios valora profundamente a los niños y porque los niños y niñas son agentes de cambio altamente efectivos. En ese sentido, se ingresa al proyecto a partir de los 3 años y el proceso de formación de cada participante culmina a los 18 años, capacitándolos en las áreas de desarrollo espiritual, físico, socioemocional y el área intelectual (Ver anexo nº 1).



Para que un niño o niña pueda formar parte de los proyectos de Compassion debe llenar los siguientes requisitos:

- Tener entre 3 y 9 años de edad
- No deberá estar registrado en otra organización de ayuda que utilice el modelo de patrocinio
- El salario mensual de la familia deberá ser menor o igual al salario mínimo vigente
- La familia debe tener planeado vivir en la comunidad por mucho tiempo.
- Lo más lejos que debe estar la casa del niño y niña es a 25 minutos a pie del CDI
- Los padres o encargados deben presentar toda la información que se le solicite
- Los padres deben comprometerse a enviar a sus hijos al CDI en el horario de clases correspondiente
- El niño y la niña recibirá clases de educación cristiana, salud, socioemocional, refuerzo escolar y talleres vocacionales.

La principal causa para que un niño o niña sea retirado del proyecto está relacionada con las inasistencias, en primera instancia el equipo del CDI visita el hogar para conocer las razones por las cuales se presenta la irregularidad, si esta no mejora se procede al retiro del niño o niña del proyecto. Los niños y niñas asisten al CDI, tres veces por semana (de jueves a sábado), por dos horas, durante las cuales son atendidos por personal voluntario, generalmente miembros de la iglesia personas que son capacitadas por el Programa Compassion en las áreas de: desarrollo espiritual, físico, socioemocional, área intelectual.

Compassion brinda un apoyo económico de 230.00 Lempiras mensuales (\$ 12.10) y la capacitación a los voluntarios como contraparte la institución interesada en trabajar con un CDI debe aportar el local, el personal y el pago de los servicios públicos.

El CDI en La Nueva Capital funciona en la Iglesia Pentecostal Josué 1.9 a partir del 2004 atiende una población de 150 niños y niñas residentes en la colonia.

Además de la formación que se recibe en las cuatro áreas señaladas los niños y niñas reciben una merienda, atención médica orientada al control de talla y peso y el apoyo del padrino con el que tienen comunicación a través de cartas y en muchas ocasiones tienen la oportunidad de conocer.

### Nueva Capital: Centro de Desarrollo Integral de la Iglesia Josué 1: 9



Foto: Loyda Cerna, 2009

La demanda por parte de la población es creciente, sin embargo, año a año solo se permite un crecimiento de 25 niños y niñas.

*He intentado dos años que mis hijos sean parte del programa pero como mi casa de de material no califico, pero solo el cucharon sabe el mal de la olla.*

*Doña Jackie, residente Nueva Capital*

Este proyecto ha tenido mucha aceptación por parte de la comunidad sobre todo porque además de apoyar la formación integral de niños y niñas se hace énfasis en la formación de valores éticos, morales y cristianos que constituyen la base para lograr una sociedad más justa.

### c. Instituciones del Gobierno Central

El gobierno central tiene presencia en La Nueva Capital a través de instituciones como el Programa de Asignación Familiar, la Empresa Nacional de Energía Eléctrica, la Estación de Bomberos, la Posta Policial y la Secretaría de Educación.

- Programa de Asignación Familiar (PRAF)

El Programa de Asignación Familiar (PRAF) se creó mediante Acuerdo Ejecutivo No.1208-A del 17 de Julio de 1990, El Congreso de la República con fecha 6 de diciembre de 1992 emitió el Decreto No.135-92 por medio del cual le dio al PRAF la categoría de entidad permanente. Este organismo nació como un Programa de Compensación Social destinado a apoyar a la población más pobre de Honduras por los efectos del Programa de Reordenamiento Estructural de la Economía a partir de ese año. Depende de la Presidencia de la República por medio de un Consejo Superior de Administración y de una Dirección Ejecutiva. Su área de influencia geográfica es de 16 departamentos y 204 municipios.

El objetivo del PRAF está encaminado a promover proyectos sociales que constituyan un mecanismo de estímulo que le permitan solucionar las necesidades básicas de los más pobres de los pobres así como el mejoramiento del capital humano a través de capacitación y el desarrollo de los recursos locales, mediante la autogestión.

El Programa de Asignación Familiar tiene presencia en La Nueva Capital a través de los Comedores Solidarios, que durante el gobierno de José Manuel Zelaya Rosales fue impulsado desde el Despacho de la Primera Dama Doña Xiomara Castro de Zelaya con fondos la Red Solidaria, una vez concluido ese gobierno paso a formar parte del Programa de Asignación Familiar (PRAF) en seguimiento a los lineamientos de la Estrategia de Reducción de la Pobreza y los Objetivos de Desarrollo del Milenio.

Una de las limitaciones que tiene la población pobre en las áreas urbanas está relacionada con su seguridad alimentaria, los escasos recursos económicos son insuficientes para lograr una alimentación balanceada.

Los comedores solidarios son una estructura organizativa, solidaria y autogestionaria, conformada generalmente por mujeres de la población urbano marginal denominadas socias, quienes tienen como objetivo general combatir la pobreza, el hambre y la mal nutrición al elaborar comida nutritiva y balanceada que es adquirida a un bajo costo por ellas y la población urbana beneficiaria, incidiendo positivamente en su salud y economía.

Entre los objetivos específicos planteados en los comedores solidarios están: contribuir a reducir el hambre y la mala nutrición, promover la equidad de género y la autonomía de la mujer, contribuir al desarrollo económico y a la reducción de la vulnerabilidad ambiental así como al fomento de la autogestión.

En el municipio del Distrito Central el proyecto Comedores Solidarios fue promovido inicialmente en el sector de El Carrizal por considerarla una de las zonas más deprimidas de la ciudad capital; donde se registra la mayor concentración de pobreza y vulnerabilidad social, en ese sentido, el proyecto inicia con un proceso de capacitaciones en el área de formación humana: trabajo en equipo y liderazgo, capacitación administrativa contable, normas y procedimientos parlamentarios, así como la capacitación en la elaboración y preparación de alimentos contando con el apoyo del Instituto de formación Profesional (INFOP). Cada comedor solidario se conforma, por lo menos, de un equipo de 12 miembros que se comprometen a trabajar conjunta y solidariamente, se elige una junta directiva con los cuatro cargos básicos (Presidenta, Secretaria, Tesorera, Fiscal) estableciendo un reglamento interno que permita el adecuado funcionamiento del comedor, la organización cuenta con el apoyo técnico del supervisor y enlace del proyecto.

Inicialmente el proyecto piloto fue la Nueva Capital en donde se establecieron 12 comedores en distintas zonas de la colonia. Al iniciar el proyecto el equipo que provee la institución estaba en proceso de licitación por lo que las socias comenzaron cocinando con sus propios utensilios y recursos económicos lo que generó el desánimo de las integrantes de algunos de los comedores provocando su desintegración. Sin embargo, los comedores que tuvieron paciencia y se mantuvieron se les dotó de estufa de gas propano para evitar la quema de leña que es una práctica común entre los habitantes de esta zona, ollas, freideras, cucharones, cuchillos, manteles y otros utensilios básicos de cocina, así como un tanque de Rotoplast sobre todo por las limitaciones que existe en esta colonia en relación al acceso a agua potable lo que hace necesario su almacenamiento, además se les brindó de una provisión de alimentos para iniciar con el proyecto. En la actualidad se encuentran funcionando 7 de los 12 comedores establecidos.

El establecimiento de Comedores Solidarios en La Nueva Capital y en otras colonias capitalinas ha permitido a la población beneficiaria el acceso de alimentos a un bajo costo (15 Lempiras para las socias (\$ 0.78) y 25 para el resto de la población (\$ 1.31), ha contribuido a la disminución de la desnutrición infantil en niños y niñas menores de 5 años, mejorar la economía familiar ya que la actividad deja un margen de utilidad, la promoción de micro emprendimientos de autoempleo ligados al comedor, la promoción de buenas prácticas de higiene y manejo de los desechos así como el uso de tecnologías amigables con el ambiente al momento de cocinar los alimentos.

*Ahora comemos mejor que antes, tenemos comida variada a un precio muy cómodo, además hemos aprendido a cocinar porque al cocinar juntas aprendemos muchas recetas que antes no conocíamos.*

*Flora, Nueva Capital*

### La Nueva Capital: Comedor Solidario




Foto: Loyda Cerna, 2009

Los problemas que enfrentan los comedores solidarios en el caso de La Nueva Capital están relacionados con:

- a) Dificultades para integrarse al trabajo en equipo puesto que muchas de las socias no lo hacen en la misma proporción que las otras
- b) Conflictos interpersonales originado por el chisme lo que está relacionado con patrones culturales
- c) No se tiene la cultura de mantenerse organizada y no existe el fomento de lazos de la solidaridad por el contrario las personas están formadas bajo los principios del sistema capitalista fomenta con predominio del individualismo y la defensa del bien particular sobre el bien colectivo.

La institución contra ataca esa problemática con cursos de autoestima, relaciones interpersonales y liderazgo y organización estos han sido de gran beneficio puesto que les han permitido superar la problemática cotidiana de manera efectiva.

Las socias se sienten satisfechas con los Comedores Solidarios ya que además del beneficio de asegurarse una alimentación balanceada esto comedores han contribuido en el ahorro y aprovechamiento de recursos como energía para cocinar, la utilización de instrumentos de cocina y del

recurso agua que es inexistente en la comunidad y les han dado la oportunidad de integración grupal y en algunos de los casos se han constituido en una puerta que permita la apertura de microempresas relacionadas directamente con el que hacer de los comedores solidarios.

- *ENEE*

La Empresa Nacional de Energía Eléctrica es un ente estatal cuyo misión fundamental es la de proveer energía eléctrica y alumbrado público a las comunidades urbanas y rurales a nivel nacional.

En el caso de La Nueva Capital la ENEE inicio el proyecto de electrificación en el 2001, sin embargo, hasta el 2009 todavía parte de los sectores 4 y 5 no cuentan con ese servicio.

A pesar de que los usuarios cancelan el alumbrado público raras calles y avenidas cuentan con servicio en parte porque las lámparas se queman y no son restituidas además que en muchos de los casos algunas personas quiebran las focos provocando que se carezca del servicio.

- *Secretaría de Gobernación y Justicia*

La Secretaría de Gobernación y Justicia tiene a su cargo el proceso de descentralización y el desarrollo de políticas para el ordenamiento del territorio, fortalecimiento del Estado de derecho y la integración de los grupos tradicionalmente postergados. Su misión consiste en mejorar la coordinación y enlace interinstitucional para hacer más coherente y eficaz las políticas de enlace interior del país para impulsar el desarrollo sostenible con equidad

El Cuerpo de Bomberos es una institución desconcentrada de la Secretaría de Gobernación y Justicia de carácter permanente con independencia funcional y administrativa. Fue creado a través del Decreto Ley nº 152 del 1 de noviembre de 1955 como una institución de servicio público, encargada de

velar por la seguridad, la vida y propiedades de la población.

En el caso particular de La Nueva Capital (Estación nº 5) la estación de bomberos se estableció a partir del mes de febrero del 2006. La estación se ubica en el sector nº 5, la zona más alejada de la colonia, en donde se adjudicó un terreno de aproximadamente 550 Mts<sup>2</sup>

El personal asignado consta de 3 compañías que turnan los siete días de la semana trabajando las 24 horas todos los días de la semana, contando con la presencia de cinco efectivos, además tiene asignada una unidad vehicular que consiste en un carro cisterna de 800 galones. No se cuenta con ninguna otra unidad de transporte por lo que cada uno de los bomberos debe buscar la manera de transportarse.

Dentro del área de cobertura de la estación de bomberos nº 5 se encuentran las siguientes colonias: Nueva Capital, José Ángel Ulloa, Generación 2000, Mary Flakes, Divino Paraíso, Altos de la Laguna, Berlín, Nueva Jerusalén, Australia, José Trinidad Cabañas y Altos de la Quezada.

Una de las razones que promovió la construcción de la estación de bomberos en La Nueva Capital fue el alto índice de incendios que se reportaba en la zona en donde muchas de las víctimas eran niños y niñas que se encontraban carbonizados y aunque la estación más cercana está relativamente cerca (El Carrizal), sin embargo, debido a la topografía de la zona, el difícil acceso y el mal estado de las calles el desplazamiento de las unidades tardaba entre 20 y 30 minutos razón por la cual al llegar al lugar del siniestro sólo se realizaban funciones de enfriamiento. Esta situación motivo al Cuerpo de Bomberos a promover ante el patronato de la comunidad la construcción de una estación en La Nueva Capital.

El financiamiento de la edificación se realizó con fondos del Cuerpo de Bomberos de Honduras y de una ONG llamada World Emergency Relief (WER).



Las actividades realizadas por la Estación de Bomberos de La Nueva Capital están orientadas a prestar ayuda a la población del sector en relación a prevención de accidentes como manejo de cilindros de gas, corto circuito, juegos con fósforos y primeros auxilios. De igual manera la estación brinda primeros auxilios a las personas en caso de accidentes, víctimas de violencia de doméstica y criminal, traslado de pacientes a los centros asistenciales, entre otros, sin descuidar su principal misión que consiste en combatir e investigar incendios, auxiliando a las personas naturales y jurídicas, así como la protección de la vida y sus bienes en caso de incendio, desastres y calamidades públicas.

*Desde que la estación de bomberos se ubico en este sector nos sentimos más seguros y parece que los delincuentes han tomado otra ruta"*

*Doña Reina, vecina de La Nueva Capital*

Muchas de las atenciones que los bomberos brindan es a mujeres embarazadas generalmente éstas no llevan control de sus embarazos y cuando llega la hora del parto solicitan su traslado a los centros asistenciales, en algunas ocasiones les ha tocado atender la labor de parto cuando lo llevan al doctor el bebé ya ha nacido.

#### **La Nueva Capital: Estación de Bomberos.**




Foto: Loyda Cerna, 2009

- *Secretaría de Seguridad*

Según la Constitución Nacional de la República la Policía Nacional, es una institución profesional permanente del Estado, apolítica en el sentido partidista, de naturaleza puramente civil, encargada de velar por la conservación del orden público, la prevención, control y combate al delito; proteger la seguridad de las personas y sus bienes; ejecutar las resoluciones, disposiciones, mandatos y decisiones legales de las autoridades y funcionarios públicos, todo con estricto respeto a los derechos humanos. Esta disposición surge como una respuesta a la necesidad de someter al poder civil a la Policía Nacional y derivar de ella la nueva ley que debía regularla.

Según la Ley Orgánica vigente la Policía Nacional depende directamente de la Secretaría de Seguridad Pública, actualmente comprende las funciones de prevenir, reprimir e investigar el delito, y también la de rehabilitar a quien sea condenado por la comisión de actos punibles.

Los altos índices de violencia y hechos delictivos ocurridos en la Nueva Capital motivó al Patronato de la comunidad a solicitar la instalación de una posta policial en esta colonia, dicha petición fue atendida por las autoridades policiales a partir de febrero del 2006.

La posta policial de La Nueva Capital depende del Distrito Policial 3-2 y funciona en las instalaciones de una cooperativa de la comunidad que fue habilitada por las autoridades del patronato colocando puertas, ventanas, pintando y rotulando la posta ya que la pequeña casa se encontraba en condiciones poco propicias. Actualmente el Alcalde Municipal Lic. Ricardo Álvarez ha financiado la construcción de la Megaposta Policial ubicada en la zona 4, esta se ubica contigua a la cancha de fútbol y consta de oficinas, dos calabozos y un patio trasero bastante amplio.

Unido a las precarias condiciones físicas en que opera la posta policial en La Nueva Capital existe falta de equipo de informática, mobiliario, no hay agua potable, sólo se cuenta con una radio patrulla, una motocicleta, un teléfono

fijo y la asignación de 10 efectivos que operan en turnos durante todos los días de la semana. Además de las limitaciones mencionadas existe falta de apoyo de instituciones gubernamentales como la Empresa Nacional de Energía Eléctrica puesto que gran parte de la colonia carece de alumbrado público incluso hay zonas que no cuentan con este servicio esto contribuye con la delincuencia, de igual manera es evidente la falta el apoyo de la Secretaría de Obras Públicas Transporte y Vivienda puesto que el estado de las calles y avenidas de la colonia es pésimo, esto influye negativamente al momento de movilizarse ante un denuncia presentada por la comunidad, en muchas ocasiones cuando se logra llegar al sitio en el que ocurre el hecho delictivo los delincuentes ya han escapado.

Entre las denuncias presentadas por la población destaca en primer lugar la violencia doméstica e intrafamiliar relacionada con el alcoholismo, la drogadicción y los problemas económicos que adolecen las familias de esta comunidad y los patrones culturales tradicionales que han fomentando el machismo entre la población masculina. Otros de los delitos comunes son los robos por delincuencia común, el narcomenudeo, las violaciones sexuales, riñas y la presencia de bandas de crimen organizado.

*Uno de los problemas que ocurre frecuentemente en esta colonia es que la gente se toma la justicia por sus propias manos, esto porque el nuevo Código Procesal Penal es blandengue y la mayor parte de los casos no reciben seguimiento*

*Clase III Juan Carlos Maradiaga, Posta Policial Nueva Capital, julio 2009*

*Sólo en este mes encontramos en la colonia 3 vehículos que fueron robados en otras zonas de la capital*

*Clase III Juan Carlos Maradiaga, responsable posta policial Nueva Capital*

## La Nueva Capital: Estación de Policía




Foto: Loyda Cerna, 2009

- *Secretaría de Educación*

La Secretaría de Educación tiene presencia en la Nueva Capital en los centros educativos del sector público y privado.

La Nueva Capital cuenta con 5 centros educativos en los niveles de preescolar, educación primaria, ciclo común y educación de adultos (Ver Tabla n° 32). En el centro escolar del sector público funciona un jardín de preescolar, la escuela de educación primaria y el programa Educatodos dirigido especialmente a jóvenes que han salido de la primaria y cursan el ciclo común; además en la colonia funcionan dos centros escolares del sector privado: la Escuela Santa Teresa de Jesús bajo el auspicio de la Asociación Colaboración y Esfuerzo y la Escuela Privada Vida Shalom que depende de la Iglesia Shalom ubicada en la misma colonia.

**Tabla n° 32**  
**Nueva Capital: Centros Educativos según Nivel Escolar y Sector**

<i>Nombre del Centro Educativo</i>	<i>Nivel Escolar</i>	<i>Sector</i>
Jardín de niños María Elena de Santa María	Pre escolar	Público
Escuela María Elena de Santa María	Primaria	Público
Escuela Privada Vida Shalom	Primaria	Privado
Escuela Santa Teresa de Jesús	Preescolar Primaria Ciclo Común Educación de Adultos	Privado
Instituto Ramón Rosa	Ciclo Común	Semioficial

Fuente: Elaboración propia, trabajo de campo, 2009

*- Escuela y Jardín de Niños María Elena de Santa María*

La Escuela María Elena de Santamaría se ubica en el sector 2 de la Nueva Capital. Es un proyecto gestionado por el patronato de la comunidad con la ayuda de la Directora Departamental de Educación de ese entonces la Sra. María Elena de Santa María. La escuela fue aprobada en el año de 1999 pero comienza a funcionar en el 2000. En un inicio no existía edificio por lo que las clases se impartían en las oficinas del patronato y en casas particulares de vecinos de la comunidad, esto hacía que el proceso escolar se desarrollara en condiciones de precariedad pues se adolecía de elementos indispensables como: mobiliario y material didáctico unido a las limitaciones propias de la comunidad como el acceso a agua potable y servicios sanitarios lo que ocasiono serias dificultades en su funcionamiento.

La construcción del edificio de la Escuela se hace en el terreno asignado por el patronato y se logra gracias a los proyectos de Fondo Hondureño de Inversión Social (FHIS) por lo que a partir del 2001 comienzan a funcionar en sus propias instalaciones. El edificio cuenta con 12 aulas, 4 servicios sanitarios tipo letrina, una cafetería y un área de recreación muy amplia pero muy poco acondicionada además cuenta con un muro perimetral que de alguna manera brinda seguridad.

La Escuela María Elena de Santamaría funciona por la jornada matutina, cuenta con 12 profesores, 10 que se desempeñan como docentes estrictos y una directora y una subdirectora, además existe un portero y aseadora. De igual manera funciona el jardín escolar para niños y niñas de educación preescolar que cuenta con dos docentes especializadas en esta área.

En la actualidad la escuela cuenta con los seis grados escolares distribuidos en 10 secciones que se muestran en la tabla n° 33.

**Tabla n° 33**  
**Escuela María Elena de Santa María, Nueva Capital, 2009**

<i>Nivel Educativo</i>	<i>Grado</i>	<i>Secciones</i>	<i>N° alumnos</i>
Preescolar	Preparatoria	2	60
Primaria	1	2	88
	2	2	95
	3	2	82
	4	2	76
	5	1	44
	6	1	64
<b>Total</b>		<b>12</b>	<b>509</b>

Fuente: Distrito Escolar n° 8, 2009

Generalmente en este centro escolar se concentran los niños y niñas cuyos padres adolecen de un trabajo permanente y en muchas ocasiones no han cursado su primaria completa limitando la oportunidad de apoyar en casa a sus hijos con las tareas escolares. Unido a lo anterior estos niños y niñas son víctimas de los continuos paros escolares que por diferentes razones se dan a lo largo del año escolar esta pérdida constante de clases les niega la posibilidad de adquirir las habilidades, destrezas y conocimientos propuestos en los programas educativos atentando contra su derecho a la educación.

## Nueva Capital: Escuela María Elena de Santamaría




Foto: Loyda Cerna, 2009

### - Escuela Cristiana Vida Shalom

La Escuela Cristiana Vida Shalom es un centro escolar privado que funciona en el sector 2 de la colonia Nueva Capital, anteriormente se denominaba Escuela Cristiana CEAD Shalom ya que dependía directamente de la cobertura del Centro Evangelístico de las Asambleas de Dios (CEAD), sin embargo, ante la crisis económica mundial esta institución decidió suspender las ayudas por lo que la Escuela a partir del 2009 se financia con sus propios ingresos manejándose con una nueva administración

La escuela Shalom orienta su labor en base a la siguiente visión: Fundar un centro educativo de primera calidad con el propósito de ofrecer educación integral con una dinámica permanente, preparación científica, técnica y de alta responsabilidad social basada en fundamentos cristianos. Esta visión les conduce a buscar la excelencia.

Por la naturaleza de la institución los niños y niñas cursan la asignatura de Biblia y desarrollan un devocional diario antes de comenzar la jornada que dura aproximadamente entre 10 y 15 minutos en donde se lee la Biblia y se dirige una oración al Creador del Universo.

La escuela cuenta con los niveles de preescolar y educación primaria completa siendo este el año en que gradúan su primera promoción de sexto grado, lo que les da la posibilidad de proyectar la apertura de nivel de ciclo común de cultura general. Actualmente se cuenta con una matrícula de 196 alumnos cuya distribución se refleja en la tabla n° 34.

**Tabla n° 34**  
**Nueva Capital: Escuela Cristiana Privada Vida Shalom**

<i>Nivel Educativo</i>	<i>Secciones</i>	<i>N° de alumnos</i>
Preescolar	1	29
Primaria	1	32
	1	23
	1	34
	1	30
	1	24
	1	26
<b>Total</b>	<b>7</b>	<b>198</b>

Fuente: Distrito Escolar n° 15, Tegucigalpa MDC

La escuela "Vida Shalom" trabaja en la jornada matutina de 7.00 am a 12.00 m; cuenta con su propio edificio y depende directamente de la Iglesia Shalom de las Asambleas de Dios ubicada contiguo a las instalaciones de la escuela, además se cuenta con los servicios de cafetería y una pequeña tienda escolar que presta servicio de fotocopiadora y venta de útiles escolares. La mensualidad es de 350.00 Lempiras mensuales; generalmente los padres que matriculan sus hijos e hijas en esta institución tienen empleo permanente que les permite asegurar el pago de la mensualidad, sin embargo, para el resto de la población es prácticamente inalcanzable.

En relación al personal docente que labora en la institución se cuenta con 7 maestros cada uno encargado de un grado; todos graduados de las Escuelas Normales y algunos de ellos continúan sus estudios en la Universidad Pedagógica Nacional Francisco Morazán, además se cuenta con un Director y Subdirector que es el encargado a la vez de impartir las clases de inglés y computación que son asignaturas extracurriculares. Un dato que vale la pena mencionar es el hecho de que esta escuela acaba de ganar el segundo lugar



a nivel de Francisco Morazán en rendimiento escolar en clases de Español y Matemáticas; en reconocimiento a ello la Secretaría de Educación le ha dotado de un set de libros de texto para las asignaturas de Español y Matemáticas, además, la Televisora Educativa Nacional Canal 10, estará realizando un reportaje de la Escuela lo que permitirá proyectar la escuela a la comunidad y al resto del país.

### Nueva Capital: Escuela Cristiana Vida Shalom



Foto: Loyda Cerna, 2009

#### *- Escuela Santa Teresa de Jesús*

La Escuela Santa Teresa es un proyecto que nace en 2003 a iniciativa de la Asociación Colaboración y Esfuerzo (ACOES). La escuela comenzó a ser construida en el 2003 en un terreno asignado por el patronato de la comunidad de aproximadamente 2 manzanas. Todo el material y los recursos, así como la construcción y levantamiento de la Escuela Santa Teresa fue donado por el gobierno español en sus diferentes delegaciones autonómicas, así como por colaboradores privados que se ocupan del mantenimiento de las escuelas.

La Escuela Santa Teresa de Jesús cuenta con los niveles de preescolar y educación básica completa y educación de adultos, distribuidos en 47 secciones, en las jornadas matutina, vespertina y nocturna, actualmente (2009) se atiende 1710 alumnos y alumnas (Ver tabla nº 35). Cada alumno y alumna goza del beneficio de una dotación anual de cuadernos, lápices,

libros escolares, mochila, uniforme, zapatos y la merienda escolar que se les proporciona diariamente. Además 350 alumnos y alumnas se les proveen almuerzo los cinco días laborables y todos son beneficiarios de las brigadas médicas y donaciones consistentes en ropa, zapatos y alimentos que el Padre Patricio Larrosa logra gestionar con países vecinos.

**Tabla n° 35**  
**Escuela Santa Teresa de Jesús: Niveles Escolares**

<i>Nivel Escolar</i>	<i>Grado</i>	<i>Nº de Secciones</i>	<i>Nº de alumnos</i>
Preescolar	Preparatoria	3	137
Básica	Primero	5	195
	<b>Segundo</b>	5	213
	Tercero	6	236
	Cuarto	5	89
	Quinto	4	149
	Sexto	4	149
	Séptimo	3	99
	Octavo	3	98
	Noveno	2	55
	Educ. Nocturna	I nivel	1
II nivel		1	21
III nivel		2	42
Séptimo		1	36
Octavo		1	43
	Noveno	1	28
<b>Total</b>		<b>47</b>	<b>1, 710</b>

Fuente: Escuela Santa Teresa de Jesús, 2009

Generalmente gran parte de los y las alumnas que ingresan se presentan con una media de 2 ó 3 años de pérdida escolar. Esa situación hizo que se considerara la construcción de un aula de reforzamiento en la que se les da apoyo a los niños y niñas con dificultades sobre todo en las asignaturas de Español y Matemáticas, también se cuenta con un aula de informática con unas diez computadoras.

## Escuela Santa Teresa de Jesús en la Colonia Nueva Capital




Foto: Marysabel Zelaya, 2009

El proceso de matrícula es bastante particular son los y las maestras quienes se desplazan hacia los hogares de la colonia en busca de niños y niñas que tengan como condición esencial la extrema pobreza, esto para beneficiar a los niños y niñas que más los necesitan.

*La demanda de matrícula es bastante alta y muchos de los padres de familia intentan engañarnos ubicándose en las casas más pobres de la colonia, sin embargo, cuando regresamos a constatar nos dicen que ellos no viven allí.*

*Directora de la Escuela Santa Teresa de Jesús*

Los recursos del centro son limitados en relación a la demanda con que cuenta la institución, al principio de año se le dota a cada niño y niña del material básico para desarrollar los cursos de cada asignatura y se recalca en hacer buen uso del mismo ya que no es fácil obtenerlos. El profesor cuenta con un libro de texto con el que trabaja, esto de alguna manera retarda el proceso de aprendizaje puesto que los niños y niñas deben copiar gran parte del texto, de igual modo pasa con las fichas en infantil (kínder) y en preparatoria que los profesores tienen que hacer a mano cada ficha para cada niño y niña.

Gran parte de los profesores y profesoras trabajan en la escuela durante dos de las jornadas lo que implica cerca de 10 horas laborables, esto motivado de alguna manera por la necesidad de generar mayores ingresos a sus hogares. Al ser consultados respecto a la posibilidad de trabajar con el sistema de educación pública manifestaron no tener ningún interés, primeramente porque no desean ser partícipes de todos los movimientos magisteriales que implican constante pérdida de clase en detrimento de la formación de los y las alumnas, además consideran tener sueldos competitivos, gozar de los beneficios de la merienda y el almuerzo y de las ayudas recibidas del exterior.

*Una de las motivaciones de los niños es la hora de merienda, porque para muchos de ellos es la única comida que está segura.*

*Docente de la Escuela Santa Teresa de Jesús*

*- Instituto Ramón Rosa (Programa Educatodos)*

El Instituto Ramón Rosa de La Nueva Capital funciona bajo la cobertura del Programa Educatodos.

En el caso de la Nueva Capital el programa Educatodos funciona a partir del año 2000 en las instalaciones de la Escuela María Elena de Santamaría por la jornada vespertina, cuenta con una población de 125 alumnos distribuidos en 4 secciones de ciclo común (Ver tabla n° 36).

**Tabla n° 36**  
**Instituto Ramón Rosa, Nueva Capital, 2009**

<i>Curso</i>	<i>N° de alumnos</i>
I	60
II	30
III	35
<b>Total</b>	<b>125</b>

Fuente: Instituto Ramón Rosa, Nueva Capital, 2009

En el instituto Ramón Rosa laboran 5 docentes cuya preparación en su mayoría es nivel medio (bachilleres, peritos mercantiles), devengando un salario de 2000.00 Lempiras mensuales, además se cuenta con los servicios de un vigilante.

Los alumnos matriculados en el instituto pagan una mensualidad de 130.00 Lempiras mensuales (\$ 6.89), sin embargo, muchos de ellos tienen serios problemas para asumir los costos de pago generando dificultades financieras en el pago del personal por lo que el trabajo que ellos desempeñan casi tiene el carácter de voluntariado. Además el programa Educatodos no realiza ningún aporte económico más bien su rol está orientado a trámites legales como firma de certificados e implementación de currículo.

*Con mi salario pago la colegiatura de 7 alumnos cuyos padres no pueden pagar la mensualidad.*

*Profa Aracely, directora del Instituto Ramón Rosa*

Los textos utilizados en el desarrollo del currículo se basan en 6 ejes transversales: población, ambiente, salud, identidad, ciudadanía y democracia e inglés. A estos ejes se le une el área de desarrollo personal y comunitario, donde a través de la gestión y ejecución de proyectos específicos se fomentan la educación para el trabajo, la capacidad para trabajar en equipo y las habilidades artísticas, así como la educación física y deportes. Además se hace énfasis en las cuatro asignaturas básicas

(Comunicación, Matemáticas, Ciencia y Tecnología y Ciencias Sociales). Cada texto tiene un costo de 150.00 Lempiras (\$ 7.89) y se compran 4 textos durante todo el año lo que implica una pesada carga económica para los padres de estos jóvenes.

El Instituto Ramón Rosa hace énfasis en fomentar sentimientos de identidad nacional entre sus estudiantes esto hace que se de relevancia a fechas cívicas como el día del Indio Lempira, que durante este año conto con la cobertura de Diario El Herald. El evento estuvo acompañado de danzas folclóricas, ritmo punta y la degustación de exquisitas comidas típicas.

### **El Señor de la Sierra” reside en la Nueva Capital**



Diario El Herald 22/09/2009

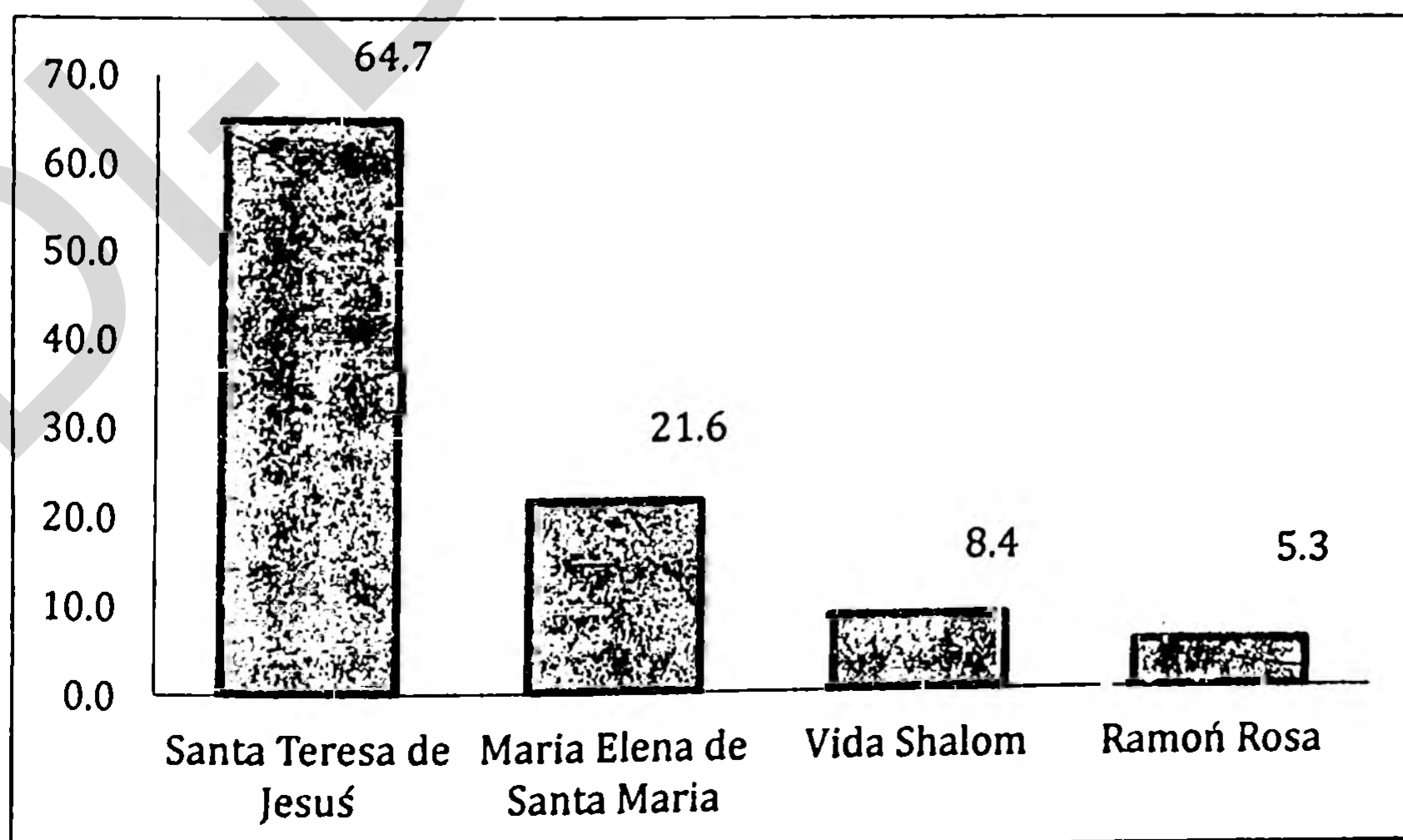
Los maestros del instituto también hacen énfasis en proyectos de beneficio comunitario especialmente dirigidos al adulto mayor, para el caso los alumnos y alumnas realizan contribuciones para realizar actos alusivos a este grupo poblacional y ofrecer momentos de alegría. La decisión por parte de alumnos, alumnas y docentes del Instituto Ramón Rosa es admirable puesto que aun en medio de sus limitaciones económicas están dispuestos a compartir con los más necesitados.

### - Cobertura Escolar en La Nueva Capital

En relación a cobertura escolar en la colonia Nueva Capital es la Escuela Santa Teresa de Jesús la que cubre el mayor porcentaje de la población escolar, de igual manera es la que concentra los niveles de preescolar, primaria, ciclo común y educación de adultos.

En relación a la educación de adultos según datos censales del 2001, el 22% de la población censada declaró no poseer ningún nivel escolar lo que implica que casi una cuarta parte de la población adulta no sabía leer y escribir; además un buen porcentaje de jóvenes que habían culminado su educación primaria completa no continuaban sus estudios ya que trabajan durante el día para contribuir económicamente con sus hogares, precisamente esta situación motiva a los docentes de esta escuela a implementar la modalidad de educación de adultos y ciclo común en la jornada nocturna pese al hecho de que la zona es bastante peligrosa sobre todo en la noche, sin embargo, los maestros han logrado cierto respeto y apoyo dentro de la comunidad por lo actualmente no es frecuente que sean víctimas de violencia.

**Gráfico n° 9**  
**Nueva Capital: Población Escolar Según Centro Educativo, en Porcentaje**



Fuente: Elaboración propia con datos del Distrito Escolar n° 8 y 15

Gran parte de la población de La Nueva Capital es beneficiada por la labor de la Escuela Santa Teresa de Jesús, unido a ello la gente lucha por matricular sus niños, niñas y jóvenes porque además de recibir educación gratuita gozan de los beneficios alternos que brinda la escuela como: donación de víveres, ropa, calzado, útiles escolares, servicios de campañas de salud, entre otros.

Uno de las limitaciones que se observa está relacionada con los jóvenes que culminan su educación primaria y posteriormente su ciclo común; la mayoría de ellos no puede continuar sus estudios de ciclo diversificado por la precaria condición económica de sus hogares esto les obliga a integrarse desde muy jóvenes al mercado laboral generalmente en trabajos que no requieren especialización pero que también tienen la categoría de subempleo. Esta situación limita sus aspiraciones a futuro puesto que su bajo nivel de escolaridad no les permite aspirar a trabajos mejor remunerado.

#### d. Gobierno Local

El gobierno local representado a través de la Alcaldía Municipal del Distrito Central (AMDC), tiene presencia en La Nueva Capital desde su proceso de constitución puesto que esta colonia se constituye bajo la coordinación de esta entidad gubernamental.

Ante la situación de pobreza que enfrenta gran parte de la población capitalina, y poniendo en práctica su eslogan "Primero los Pobres" durante la administración del Lic. Ricardo Álvarez (2006-2010, 2010- 2013) se ha implementado una serie de programas sociales destinados a favorecer a los sectores más pobres de la capital, entre los que se destacan: Agua para Vivir, Techos Dignos, Suelos Dignos, la Funeraria del Pueblo, el Bufete del Pueblo, Fútbol para la Vida, apoyo al programa de alfabetización "Yo si puedo", y Primero las Damas que consiste en la habilitación de buses de transporte urbana exclusivamente para mujeres con el propósito de garantizar



su seguridad. De igual manera se han implementado proyectos de gestión de riesgos destinados a mitigar los efectos de desastres naturales como inundaciones y deslizamientos.

Es de hacer notar que este es uno de los alcaldes municipales que más se ha identificado con los grupos desposeídos ubicados en los distintos barrios y colonias de la capital.

#### **e. Empresa Privada**

La empresa privada en La Nueva Capital tiene a través del servicio de transporte, telefonía celular y educación.

En el primer caso el servicio de transporte se presta a través de buses y taxis colectivos, este servicio es deficiente y no cubre de manera adecuada la demanda de la población. En relación al servicio de telefonía celular la posición geográfica de la colonia y su considerable altura (más de 1300 msnm) ha contribuido a que las compañías que prestan el servicio ubiquen sus antenas receptoras de señal en esta comunidad; los y las habitantes al no contar con el servicio telefónico por parte de la compañía estatal hacen uso del servicio que presta las empresas privadas de CELTEL, CLARO y DIGICEL.

#### **6.2.5 Equipamiento Social y Uso del Suelo en La Nueva Capital**

Tradicionalmente las colonias urbano marginales en el Distrito Central se han caracterizado por la falta de planificación urbana originado en el contexto de su surgimiento lo que unido a las características topográficas de gran parte de la capital reflejan un desorden y en muchos casos vulnerabilidad urbana. Evidencia de este hecho es la identificación por parte de la Cooperación Japonesa (JICA, Japan International Cooperation Agency) de 128 colonias en condiciones de vulnerabilidad frente a inundaciones, deslizamientos y hundimientos y la gran mayoría son colonias urbano marginales.

En el caso de La Nueva Capital, la colonia es planificada con la participación de los y las pobladoras y el apoyo de autoridades de la Alcaldía Municipal del Distrito Central a través de la Empresa Gabinete Técnico S.A (GATESA) esto permitió que a pesar de que gran parte de la topografía de la colonia es bastante irregular los espacios se planificaran de manera organizada lo que es evidente en la cuadrícula que refleja el trazo de sus calles y avenidas y la consideración de diferentes espacios institucionales que requería la comunidad.

De igual manera en primera instancia se la confió a GATESA el proceso de legalización de la tierra, sin embargo, no pudo culminarlo porque los terrenos fueron expropiados por el Estado por lo que todo el proceso paso a manos del PATH.

Entre los espacios destinados al equipamiento social de la colonia se considero espacios para uso escolar, recreativo, servicios de salud, servicio de bomberos, posta policial, oficinas del patronato, centro comunal, tanques de agua y espacios para la seguridad social (Ver tabla n° 37).

**Tabla n° 37**  
**La Nueva Capital: Equipamiento Social, 2009**

<i>Tipo de Espacios Institucionales</i>	<i>Nombre de la Institución</i>	<i>Condición actual</i>	
		<i>Habilitado</i>	<i>No Habilitado</i>
Escolares	Escuela Santa Teresa de Jesús	X	
	Escuela María Elena de Santamaría	X	
	Guardería infantil		X
Recreativos	Canchas polideportivas	X	
	Campo de futbol	X	
Servicios de salud	Centro de salud		X
Seguridad Ciudadana	Posta Policial		X
Bomberos	Estación de Bomberos n° 5	X	
Seguridad Social	Asilo de Ancianos		X
Acceso a agua	Tanques de agua		X
Oficinas del Patronato	Centro Comunal		X
Áreas verdes		X	
Calles y avenidas		X	

Fuente: Elaboración propia en base a trabajo de Campo, Nueva Capital, 2009

En relación al uso del suelo en La Nueva Capital la colonia surge bajo el concepto de uso residencial, encaminada a dotar a familias pobres y damnificadas del huracán Mitch de un terreno que les permitiera construir una vivienda.

En un inicio se lotificaron 3,369 lotes; sin embargo, actualmente se han ocupado hasta algunas áreas verdes y espacios de servicios comunitarios por lo que el número de lotes contemplados aumenta a 3,419, distribuidos de la tabla n° 38.

**Tabla n° 38**  
**Nueva Capital: Uso del Suelo**

<i>Uso del Suelo</i>	<i>Casos</i>	<i>Porcentaje</i>
Mixto	127	3,7
Baldíos	626	18,3
Casa abandonada	351	10,3
Viviendas	2,204	64,5
En construcción	110	3,2
Comercial	1	0.03
<b>Total</b>	<b>3,419</b>	<b>100,0</b>

Fuente: Elaboración propia en base a trabajo de campo, 2009

La mayoría de las viviendas en La Nueva Capital tiene uso residencial un 64%, en tanto que un 18% de los lotes no están construidos y aunque tiene dueño están en la categoría de baldíos, sin embargo, en muchos de los casos son utilizados para agricultura; es común encontrar lotes cultivados con maíz, huertas de plátanos, caña de azúcar, y mangos. Esto se explica a partir de elementos culturales y de estrategias de subsistencia, primeramente porque gran parte de los residentes de la colonia son migrantes del área rural cuya principal actividad es la agricultura por lo que estando en la ciudad reproducen los patrones culturales que forman parte de su vida, además el producto de esta actividad alivia en parte las necesidades económicas y de subsistencia de las familias. El 3.7% de los lotes tienen uso mixto; generalmente son viviendas que además del uso residencial desarrollan actividades comerciales, que permiten generar ingresos para la subsistencia, predominan las pulperías o pequeñas truchas como son llamadas popularmente. Muchos de los productos que se venden incrementan su valor

en un 10% esto motivado por los costos de transporte que ocasiona su acarreo. De todos los lotes apenas 1 tiene uso propiamente comercial y está ocupado por una pequeña ferretería que abastece de productos de construcción a los pobladores de la colonia quienes generalmente van construyendo sus viviendas poco a poco.

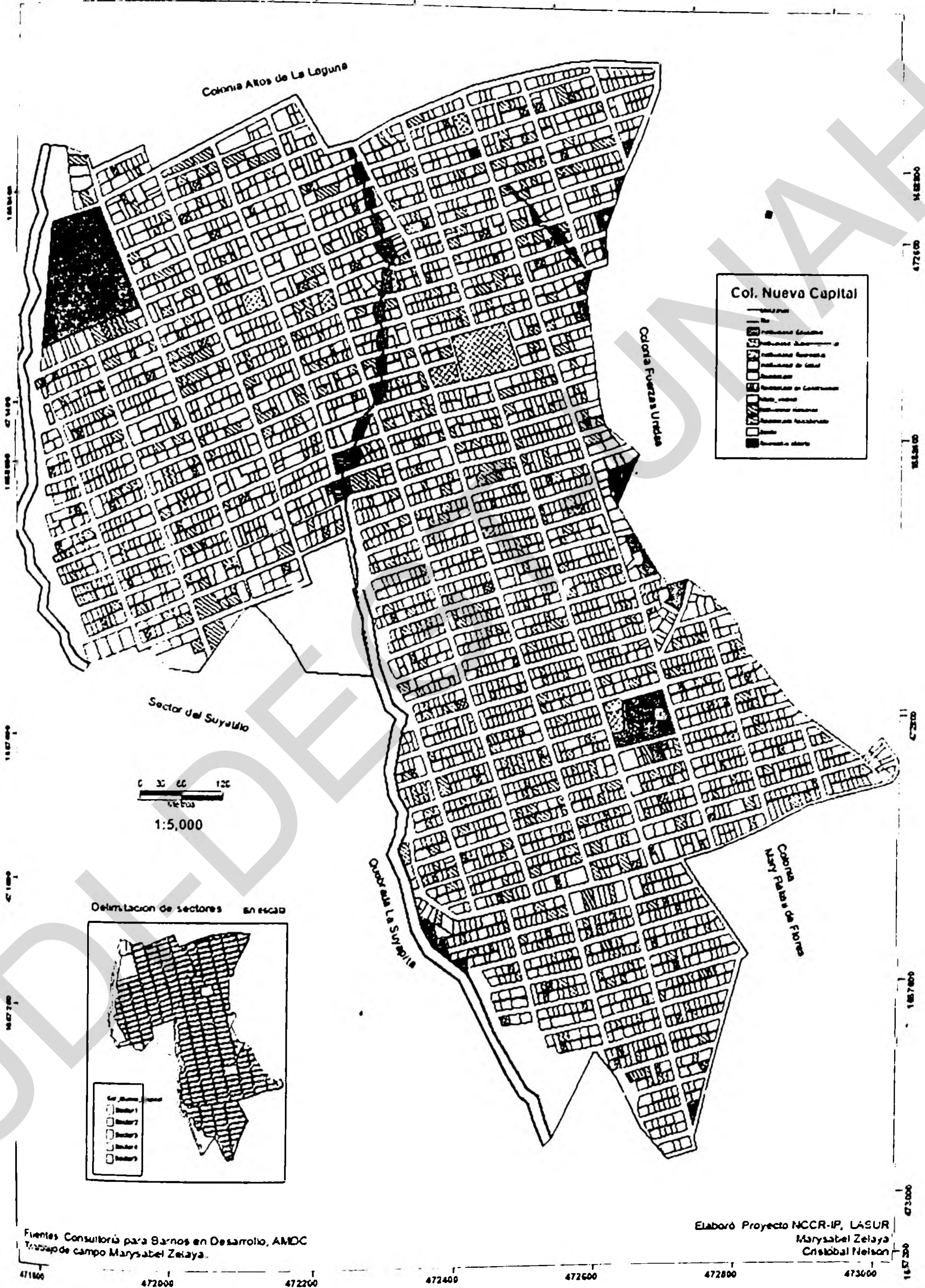
*Como no poseemos dinero para construir de una sola vez, hacemos lo que podemos, cuando tenemos un dinerito, vamos construyendo pared a pared.*

*Don Virgilio, Sector 3 Nueva Capital*

El 10.3% de los lotes están ocupados por viviendas que han sido abandonadas generalmente producto de autoconstrucción que seguramente por las dificultades que presenta la colonia en relación al acceso a servicios básicos como: agua, alcantarillado y transporte motivaron a sus propietarios a abandonarlas, sin embargo, el hecho de que haya una estructura levantada en el área de lote le da sentido de propiedad al mismo.

Todos los lotes cuentan con acceso hacia calles vehiculares, esto constituye una particularidad favorable en la colonia, puesto que incluso las primeras colonias urbanizadas y construidas por el Estado eran en su mayoría peatonales y las que tenían acceso directo a la calle incrementaban su valor. El gran problema en la Nueva Capital es que aunque haya acceso vehicular las calles están en tan mal estado que muchas de ellas se vuelven inaccesibles.

# Mapa nº 6 La Nueva Capital: Uso del Suelo



### 6.2.6 Pobreza y Precariedad Urbana en La Nueva Capital

La pobreza urbana ha sido definida mediante los mismos conceptos y atributos utilizados para definir la pobreza en general, agregándole peculiaridades propias de lo urbano.

De acuerdo a la Conferencia de Recife, la pobreza urbana es también una condición multidimensional, sujeta a influencias culturales, sociales y locales, entendida subjetivamente y experimentada de manera diferente por los pobres según su sexo, edad, origen étnico y aptitudes (FIPU, 1996). Estudios identifican atributos específicos de la pobreza que sólo es posible encontrar en las ciudades, los que introducen grados de variación que, sin alterar la comprensión general del problema, transforman la pobreza urbana en un tema específico. Estos incluyen: acceso deficiente a bienes y servicios, heterogeneidad socioeconómica, riesgos ambientales y de salud, segregación socio-espacial, fragmentación social, inestabilidad de las redes y violencia (Winchester, L 2008).

La pobreza urbana adopta la forma de bajos ingresos vinculados a empleos precarios, falta de capital educativo y activos patrimoniales, y refleja inequidades por razones de género. A su vez la pobreza genera precariedad urbana y parte de la misma se manifiesta en la proporción de hogares que no tienen cubiertas sus necesidades habitacionales, tales como el uso de materiales de construcción adecuados, acceso a servicios (agua y saneamiento) y problemas frecuentes en relación a la legalidad de la tenencia de la tierra.

- **Precariedad en Relación a los Materiales de Construcción de la Vivienda**

En el caso de La Nueva Capital la precariedad es evidente en muchos aspectos uno de ellos está relacionado con los materiales de construcción de las viviendas, predominan las paredes de madera, el techo de lámina de zinc y el piso de plancha de cemento. Datos censales del 2001 registraron que el 80% de las viviendas estaban construidas de paredes de madera, 95%

tenía lámina de zinc, 53% piso de plancha de cemento sin desestimar que un 35% poseía piso de tierra, situación preocupante puesto que gran cantidad de la población es vulnerable frente a enfermedades gastrointestinales y respiratorias.

Actualmente la colonia ha crecido y se ha mejorando la calidad de las construcciones en algunos sectores, sin embargo, todavía hay mucha precariedad (Ver tabla nº 39).

**Tabla nº 39**  
**Colonia Nueva Capital: Material de Construcción de las Viviendas**

<i>Material de las Paredes</i>	<i>Casos</i>	<i>Porcentaje</i>
Ladrillo rafón	79	6,0
Piedra rajada o cantera	1	0,1
Bloque de cemento	144	11,0
Adobe	7	0,5
Madera	1056	80,9
Bahareque	12	0,9
Material de Desecho	5	0,4
Otro	2	0,2
<i>Total</i>	<i>1306</i>	<i>100,0</i>
<i>Material del Techo</i>	<i>Casos</i>	<i>Porcentaje</i>
Teja de barro	2	0,2
Lamina de asbesto	19	1,5
Lamina de Zinc	1242	95,1
Concreto	19	1,5
Material de desecho	4	0,3
Otro	20	1,5
<i>Total</i>	<i>1306</i>	<i>100,0</i>
<i>Tipo de Piso</i>	<i>Casos</i>	<i>Porcentaje</i>
Tierra	252	34,5
Plancha de cemento	391	53,6
Madera	22	3,0
Ladrillo de cemento	35	4,8
Ladrillo Terrazo	23	3,2
Ladrillo Barro	2	0,3
Cerámica	2	0,3
Otro	3	0,4
<i>Total</i>	<i>730</i>	<i>100,0</i>

Fuente: Elaboración propia en base a los datos del XVI Censo de Población y Vivienda, 2001

## La Nueva Capital: Viviendas del Sector 5




Foto: Loyda Cerna, 2009

Con el propósito de mejorar las condiciones de la vivienda en las colonias urbano marginales el gobierno local ha ejecutado el programa de Techos y Suelos Dignos. La Nueva Capital al ser una de las colonias más pobres de la ciudad ha sido beneficiada por estos proyectos.

### *- Techos Dignos*

Este programa surge como parte de la campaña política del Lic. Ricardo Álvarez aspirante a la Alcaldía del Distrito Central 2006-2010. Al ganar la Alcaldía lo incorpora como parte de su plan de gobierno municipal.

Techos dignos es una actividad social dirigida a los hogares más pobres de Distrito Central, los cuales están encabezados por madres solteras o personas de la tercera edad que tengan como mínimo cuatro dependientes y está encaminada a reducir la pobreza de los hogares más carenciados.

La idea surge ante la necesidad de programas por parte del gobierno central de mejorar las condiciones de vivienda para la gente humilde: madres solteras, el adulto mayor y personas con enfermedades terminales.



El proyecto consiste en la sustitución de cartones y láminas viejas, es decir, techos en mal estado de viviendas pobres generalmente ubicadas en la periferia de la capital. Este programa surge con el objetivo de brindar condiciones de vida digna a los más pobres, especialmente a madres solteras, adultos mayores y personas con enfermedades terminales puesto que en la temporada de invierno sufrían los inconvenientes de la temporada y sus pertenencias se dañaban.

*Si a mí me tocará invertir el dinero del bacheo en darle de comer y un techo a la gente pobre lo haría, porque veo sus necesidades de cerca y fue algo que aprendí de mis abuelos, compartir y ayudar al más necesitado, pero el que paga los impuestos municipales también tienen derecho a reclamar obras, trato de dar un equilibrio en los beneficios pero mi prioridad es seguir luchando por las personas sin oportunidades.*

*Lic. Ricardo Álvarez, Alcalde del DC, [www.lacapitaldehonduras.com](http://www.lacapitaldehonduras.com)*

La Nueva Capital ha sido beneficiada con el cambio de 98 techos de las viviendas más pobres (Ver tabla n° 40). Esta actividad que tiene gran aceptación por parte de la población beneficiada, puesto que para ellos con los limitados ingresos que poseen es casi imposible incurrir en esos gastos.

**Tabla n° 40**  
**Nueva Capital: Viviendas Beneficiadas por el Programa Techos Dignos**

<b>Año</b>	<b>Casos</b>
2006	52
2007	5
2008	18
2009	18
<b>Total</b>	<b>93</b>

Fuente: Elaboración propia en base a datos de la AMDC, 2010

## Proyecto Techos Dignos: Alcalde del Distrito Central



[www.lacapitaldehonduras.com](http://www.lacapitaldehonduras.com), agosto 2009

### - Suelos Dignos

Suelos Dignos es un proyecto que se está ejecutando en barrios y colonias pobres de la capital. El programa surge a partir de un convenio de cooperación firmado entre el alcalde capitalino Ricardo Álvarez, la empresa Reprosa y el diputado nacionalista Arnoldo Avilés.

El programa será ejecutado a partir de julio del 2010 con 2000 pisos de los hogares más pobres de los barrios y colonias capitalinas. El propósito consiste en sustituir su piso de tierra por un piso de cemento. En el caso de La Nueva Capital se ha proyectado beneficiar a 25 viviendas lo que conlleva a mejorar sus condiciones de salud especialmente en lo relacionado a enfermedades gastrointestinales y mal de chagas; por lo que el mejoramiento de piso de la vivienda les da la oportunidad de tener un nivel de vida más digno.

En el 2001 más de la tercera parte de la población de esta comunidad reportó tener en sus viviendas piso de tierra situación que contribuye a la propagación de enfermedades gastrointestinales y respiratorias que generalmente afectan con mayor incidencia a la población infantil.

El proyecto ha tenido gran aceptación siendo una de las pocas oportunidades que los hogares más pobres de la capital tienen para mejorar la condición de sus viviendas.

- **Precariedad en Servicios Básicos**

Otra situación de precariedad en La Nueva Capital se presenta a nivel de los servicios básicos específicamente el agua potable, alcantarillado sanitario y eliminación de basura que son necesidades no satisfechas en esta comunidad.

- *Agua Potable*

En el caso del agua potable, según datos censales (2001) el 91% de población se abastece de carros repartidores que diariamente venden el liquido a un precio de 30 Lempiras el barril (\$ 1.57). Gran parte de las actividades diarias en La Nueva Capital se organiza alrededor del abastecimiento de agua, proceso que implica, tener el dinero que permita adquirir el liquido, estar pendiente del paso de los camiones cisterna, disponer de barriles o depósitos de almacenamiento e involucrar a la familia para ser partícipes del acarreo de agua hacia el interior de las viviendas, actividad que recae directamente en las mujeres, los niños y niñas.

La época de invierno es aprovechada por los y las pobladoras de comunidad puesto que en esta temporada logran recolectar agua de lluvia a través de canales ubicados en los techos de las viviendas, proceso que se conoce con el nombre de cosecha de agua que permite la captación del agua de lluvia, su almacenamiento de manera superficial y subterránea. El agua de lluvia es agua blanda, tratándola adecuadamente se puede usar en factibilidades de aseo de la vivienda, sin embargo, el problema en la comunidad es que la captación de agua lluvia se hace de manera directa sin usar filtros.

La captación de agua lluvia beneficia a los residentes ahorrando dinero, tiempo, y esfuerzo que implica el acarreo, además puede reducir las inundaciones y erosión al disminuir la corriente de agua suelta.

### Nueva Capital: Forma de Recolectar Agua Lluvia



Foto: Loyda Cerna, 2008

### La Nueva Capital: Residentes recolectando agua



Foto: Loyda Cerna, 2008

La carencia de agua tiene fuertes implicaciones en el presupuesto familiar puesto que una buena parte del mismo se invierte en la compra del vital líquido. Según un estudio realizado por CENCOPH en 34 barrios y colonias del sector del Carrizal en el 2007, los 739 hogares registrados en el 2001 en la colonia Nueva Capital, invertían aproximadamente 205.00 Lempiras mensuales (\$10.78) en comprar agua, lo que implica casi el 10% del salario mínimo que para el 2007 equivalía a 2633 Lempiras (\$138.57), gasto

significativo considerando los limitados ingresos económicos de las familias ( Ver tabla nº 41).

**Tabla nº 41**  
**Nueva Capital: Estimación del Gasto Mensual en Agua**

<i>Colonia</i>	<i>Total de Hogares</i>	<i>Gasto Mensual en Lempiras</i>		
		<i>Junta de Agua</i>	<i>Vendedores ambulantes</i>	<i>Gasto estimado por hogar</i>
Nueva Capital	739	Lps 29,560.00 (\$ 1555.78)	Lps 121,935.00 (\$ 6417.63)	Lps 205.00 (\$ 10.78)

Fuente: CENCOPH (2007). INE, Censo de Población y Vivienda 2001

*- Proyecto "Agua para Vivir"*

Como un alivio al gasto que implica la compra de agua para los hogares de colonias que carecen del servicio, la Alcaldía Municipal del Distrito Central ha establecido para el período 2006- 2010 un programa social denominado "Agua para Vivir" que consiste en proporcionar aproximadamente unos 35 millones de galones (un poco más de 132 mil M3) al año a los barrios marginales de la capital. Aunque éstas son iniciativas muy plausibles, no son soluciones permanentes ni con suficiente cobertura para solventar la necesidad de la población.

Para tal efecto la AMDC ha destinado dentro de su presupuesto 15,000.000.00 de Lempiras (\$ 789,473.68) a fin de suministrar 10,000.000 de galones de agua potable al año.

Uno de los objetivos del programa "Agua para Vivir" consiste en suministrar agua potable que evite que niños y niñas continúen muriendo por enfermedades gastrointestinales, además contribuir con la economía de los hogares más pobres de la ciudad capital, puesto que el dinero que invertían

en comprar el agua a los carros repartidores puede ser utilizado para solventar otras necesidades del hogar.

En La Nueva Capital semanalmente se reparten 30 cisternas de 2500 galones tanques a la semana, esto implica que cada vecino recibe dos barriles semanales, sin embargo, debido a la gran cantidad de personas que vive en esta colonia en algunos sectores sólo se recibe cada 15 días. Además el proyecto abastece a instituciones como la Escuela María Elena de Santamaría, Escuela María Teresa de Jesús y la Posta Policial.

*El agua aquí es un tesoro para nosotros los pobres, ahora con el dinero que ocupábamos para agua, lo invertimos en comprar comida para los niños, porque nosotras somos madres solteras que tenemos que buscar la forma de llevar el pan a nuestras familias*

*Patricia, residente en La Nueva Capital*

Este programa social les genera un significativo ahorro económico a los hogares beneficiados de la Nueva Capital.

*Hasta la fecha "Agua para Vivir" ha entregado gratuitamente más de cien millones de galones de este vital líquido, beneficiando a más de 200 mil familias de más de cien barrios y colonias pobres de la capital.*

*Lic. Ricardo Álvarez, Alcalde del DC, junio 2008.*

**Alcalde Municipio del Distrito Central, repartiendo agua**



Además del beneficio económico que brinda la prestación de este servicio por parte de la Alcaldía los vecinos de La Nueva Capital manifiestan que el consumo de esta agua les da tranquilidad puesto que saben que su procedencia es de las represas del SANAA, contrario a cuando se compra a repartidores privados de donde se duda su calidad y potabilidad. Sin embargo, este tipo de programas sólo significa medidas paliativas al problema pero no su solución, el problema sigue estando ahí pendiente de ser resuelto.

*- Alcantarillado Sanitario en La Nueva Capital*

La Nueva Capital no cuenta con el servicio de alcantarillado sanitario, datos censales reflejan que el 72% de los habitantes hace uso de letrina de pozo simple y un 27% no posee ningún tipo de servicio sanitario lo que hace suponer que gran parte de la población realiza sus necesidades a la intemperie ocasionando un aumento en las condiciones de insalubridad de la colonia puesto que las heces quedan expuestas al aire libre (Ver tabla nº 42).

**Nueva Capital: Tipo de Servicio Sanitario**




Foto: Loyda Cerna, marzo 2009

## Nueva Capital: Tipo de Servicio Sanitario



Foto: Loyda Cerna, marzo 2009

En la actualidad no se vislumbra la posibilidad de implementar un proyecto de alcantarillado sanitario puesto de que estos proyectos tienen un alto costo económico y hasta el momento no se ha logrado gestionar el financiamiento del proyecto por lo que se hace necesario educar a los residentes de la comunidad en relación al mejor manejo de desechos sanitarios puesto que estos son fuente de enfermedades que repercuten negativamente entre sus habitantes.

### *- Eliminación de basura*

Otra situación preocupante está relacionada con la eliminación de basura puesto que no se cuenta con la prestación de este servicio por parte de la Alcaldía Municipal, de alguna manera esto está ligado al hecho de que la colonia hasta ahora pasa por el proceso de regularización de tierras, además de que la Alcaldía se ve en serias dificultades por la alta demanda que tiene del servicio y las pocas unidades recolectoras con que cuenta; en tal sentido, la mayor parte de población de la colonia quema o entierra la basura generando contaminación en el aire y en los suelos de la colonia, pero también es frecuente encontrar grandes cantidades de basura en las calles, avenidas, las quebradas que atraviesan la colonia y solares baldíos revirtiéndose de manera negativa en contra de la salud de la población (Ver tabla nº 42).



**Tabla nº 42**  
**Colonia Nueva Capital: Servicios Públicos**

<b><i>Procedencia del Agua</i></b>	<b><i>Casos</i></b>	<b><i>Porcentaje</i></b>
Tubería del sistema público	18	2.4
De pozo malacate	2	.27
De pozo con bomba	3	.14
De lago o laguna	1	.41
De vendedor o repartir	667	91.3
Otro	39	5.3
<b><i>Total</i></b>	<b>730</b>	<b>100.0</b>
<b><i>Tipo de servicio sanitario</i></b>	<b><i>Casos</i></b>	<b><i>Porcentaje</i></b>
Inodoro conectado a la red de alcantarillado	0	0
Inodoro de pozo séptico	11	1.49
Letrina pozo simple	532	71.89
No tiene	197	26.62
<b><i>Total</i></b>	<b>740</b>	<b>100.0</b>
<b><i>Forma de eliminación de basura</i></b>	<b><i>Casos</i></b>	<b><i>Porcentaje</i></b>
La tira a la calle	14	1.91
La recoge el carro de la basura	0	0.0
La lleva al deposito	2	0.27
La quema o la entierra	702	96.16
Paga a particulares	9	1.23
Otro	3	0.41
<b><i>Total</i></b>	<b>730</b>	<b>100.0</b>

Fuente: Elaboración propia en base a los datos del XVI Censo de Población y Vivienda, 2001

Todo lo anterior refleja las duras condiciones en que vive la población de La Nueva Capital, su precariedad urbana se ve reflejada en la acumulación de carencias que limitan un desarrollo humano pleno, pero además refleja las políticas excluyentes que reproducen los patrones de exclusión en estas comunidades.

En el caso de esta colonia es necesario emprender acciones encaminadas a mejorar el hábitat urbano mediante mecanismos institucionales orientados a la propuesta e implementación de políticas sectoriales de empleo, educación, salud, transporte, espacios públicos, agua y saneamiento como aspectos de urgente resolución en esta comunidad y otras del sector de El Carrizal.

### 6.2.7 Actividades Económicas en La Nueva Capital

Las características socioeconómicas de la colonia Nueva Capital determinan en cierta medida el tipo de actividades que se desarrollan en la zona. Básicamente predominan actividades propias de la economía informal de las cuales algunas se desarrollan en el espacio público de la colonia especialmente en las calles y avenidas; la economía informal de este tipo está relacionada con la venta de golosinas, frutas y verduras y ropa, entre otras.

Gran parte de la actividad económica se reflejan en micro y pequeñas empresas relacionadas con pequeños negocios que instalan en las viviendas compartiendo el uso residencial con el uso comercial. Esta situación en alguna medida se explica por la crisis de desempleo que se enfrenta en la capital de la república circunstancia que obliga a la población de esta comunidad a buscar medios de subsistencia que le permitan generar ingresos económicos.

En base al trabajo de campo realizado en la colonia Nueva Capital el tipo de negocio que predomina y ocupa el primer lugar son las pulperías con 50%, seguido un 24% de la venta de tortillas, un 4.8%<sup>19</sup> de la venta de agua y un 3.4% con un de la venta de leña. En relación al uso de leña para cocinar en el caso de La Nueva Capital está relacionado por una parte con el factor cultural puesto que gran parte de los habitantes procede del área rural en donde esta es la forma tradicional de cocinar los alimentos, pero por otra

---

<sup>19</sup> La venta de agua se relaciona con las condiciones de precariedad de la colonia en relación al agua, siendo una necesidad básica para la población también se vuelve un negocio que por una parte sustenta la economía de algunos hogares, pero por otro afecta a la gran mayoría ya que el costo por

parte, está relacionada con los limitados recursos económicos para adquirir un estufa que permita cocinar varios alimentos a la vez. Sin embargo, cocinar con leña es una de la formas de mayor riesgo para la salud puesto que tiende a producir problemas respiratorios y hasta problemas de cáncer, pero de igual manera afecta el equilibrio del medioambiente (Ver Tabla n° 43).

**Tabla n° 43**  
**Nueva Capital: Tipo de Negocios**

<b>Tipo de Negocio</b>	<b>Casos</b>	<b>Porcentaje</b>
Barbería	4	1.9
Billares	4	1.9
Carnicería	2	1.0
Carpintería	3	1.4
<i>Ferretería</i>	1	0.5
Fotocopiadora	2	1.0
Molino	4	1.9
Pulperías	104	50.0
Reparadora de calzado	2	1.0
Salón de belleza	1	0.5
Sastrerías	5	2.4
Taller de electrónica	1	0.5
Taller de mecánica	1	0.5
Taller de soldadura	1	0.5
Venta de leña	7	3.4
Venta de agua	10	4.8
Venta de pollo	4	1.9
Venta de tortillas	50	24.0
Venta de ropa usada	1	0.5
Venta de lácteos	1	0.5
<b>Total</b>	<b>208</b>	<b>100.0</b>

Fuente: Elaboración propia en base a trabajo de campo, mayo 2009

En La Nueva Capital se observa con frecuencia actividades como la venta de tortillas, frutas, verduras, chicleras y venta de ropa usada. Gran parte de las familias de la comunidad subsisten con los limitados recursos que les generan estas actividades las que no les permiten gozar de un salario fijo, ni del acceso a los beneficios laborales que la ley otorga.

### Nueva Capital: Mujeres vendiendo ropa usada en la calles



Foto: Loyda Cerna, 2009

Las familias de la comunidad subsisten gracias a los limitados ingresos que obtienen de la venta de tortillas de maíz, actividad en la que los niños colaboran, venta de verduras y frutas, albañilería, vigilancia, lavado y planchado de ropa, aseo de viviendas en las colonias capitalinas. Todas estas labores no gozan de un salario fijo y están sujetos a la inestabilidad, lo que agrava el empobrecimiento económico de la clase obrera. Los más afortunados, se desempeñan como obreros de maquilas o en el área de servicio de tiendas, centros comerciales y servicio en casas de la clase pudiente, siendo sujetos a extensas jornadas de trabajo sin la remuneración adecuada.

### Nueva Capital: Mujer Elaborando Tortillas. Molino para Triturar Maíz



Foto: Loyda Cerna 2009

Según el censo del 2001 la mayor parte de la Población Económicamente Activa tiene como categoría ocupacional la de empleado u obrero privado (49%) generalmente trabajan como obreros de maquilas, guardias de seguridad, prestación de servicio en tiendas y centros comerciales, un 31% son trabajadores independientes personas que se han establecido en la economía informal o la micro y pequeña empresa y un 7% trabaja en el servicio doméstico generalmente mujeres que son jefes de hogar (Ver tabla nº 44).

**Tabla nº 44**  
**Nueva Capital: Categoría Ocupacional**

<i>Categorías</i>	<i>Casos</i>	<i>Porcentaje</i>
Empleado u obrero privado	502	49
Obrero o Empleado público	50	5
Patrón con empleado	27	3
Trabajador independiente	324	31
Trabajador familiar	24	2
Empleado doméstico	69	7
Otra	29	3
<b>Total</b>	<b>1,025</b>	<b>100</b>

Fuente: Elaboración propia en base a los datos del XVI Censo de Población y Vivienda, INE, 2001

### 6.2.8 Actividades Socioculturales en La Nueva Capital

En La Nueva Capital las actividades socioculturales giran en gran parte alrededor de las labores de los centros escolares de la colonia y las iglesias. Sin embargo, en el 2009 surge el primer grupo teatral de la comunidad denominado "Las Visionarias"

- *Participación de las Escuelas y Colegios*

Los centros escolares como parte de su programación escolar anual consideran un calendario cívico que gira alrededor de las fechas cívicas establecidas por la Secretaría de Educación, cada una de ellas está dedicada a eventos históricos especiales o resaltan la vida y obra de héroes patrios.

Las fechas que alcanzan mayor notoriedad dentro del calendario escolar en La Nueva Capital son día de la madre, día del padre, día del niño, día del Indio Lempira, día del estudiante e independencia patria. Generalmente estos eventos son celebrados mediante actos cívicos en donde alumnos y maestros convocan a la población de la comunidad a ser partícipes de estas celebraciones.

Estas actividades cívicas involucran directamente a la población estudiantil de todos los niveles escolares y tienen como propósito contribuir a fomentar la identidad cultural de los y las estudiantes procurando la formación de una conciencia que fortalezca los sentimientos de nacionalidad y el amor a la patria.

Las actividades tienen gran aceptación por parte del alumnado y la comunidad en general puesto que les brinda la oportunidad de mostrar sus talentos y habilidades en el espacio público de la escuela. Además da la posibilidad de salir de las actividades rutinarias proporcionando un tiempo de esparcimiento, diversión pero a la vez un espacio para la formación de valores y el fortalecimiento de la identidad nacional.

- *Participación de las Iglesias*

Parte de las actividades socioculturales de La Nueva Capital se realizan en el ámbito de las iglesias de la comunidad, dentro de las cuales se organizan grupos teatrales, de danza, coros y grupos musicales generalmente conformados por niños, niñas y jóvenes miembros de la congregación. Este espacio adquiere gran importancia puesto que brinda oportunidad de descubrir y cultivar los dones y talentos de este grupo poblacional.

En La Nueva Capital predominan las iglesias de denominación evangélica, estas promueven actividades como campañas evangelísticas en distintos sectores de la colonia con el propósito de captar seguidores de la fe, eventos que son acompañados de coros musicales, grupos de danza, grupos teatrales y en algunos casos presentación de películas religiosas.

Entre las fechas que se celebran con mayor notoriedad están: Semana Santa, el día de la Biblia que es el último domingo de septiembre, Navidad y Año Nuevo.

El papel de la iglesia dentro de la comunidad adquiere vital importancia puesto que esta es una zona de mucho conflicto social como delincuencia común, venta de drogas, alcoholismo, violencia doméstica e intrafamiliar y creciente pobreza lo que genera un gran campo de acción para las iglesias que han aprendido a desarrollar recursos que permitan tratar con las personas desde el ámbito espiritual a través de la consejería, la oración y el estudio de la Biblia la palabra de Dios, pero además han logrado extender su labor de proyección social hacia la comunidad a través de proyectos encaminados a elevar la calidad de vida de los residentes de La Nueva Capital.

- *Grupo Teatral Las Visionarias*

Este grupo teatral se constituyó en el 2009 con mujeres de la colonia con el apoyo del Centro Cultural de España en Tegucigalpa se han organizado para montar su primera obra teatral denominada "Oro Líquido".

La obra aborda el tema de la falta de agua en La Nueva Capital, además de la adversidad y hazañas que se hacen para llevar un poco de agua a sus viviendas, pero además se tocaron temas como la corrupción, la demagogia y negligencia de los patronatos comunales y de las autoridades municipales, la seguridad y economía que son problemas que aquejan a la población que viven en esta comunidad

La agrupación femenina denominada "Mujeres Visionarias" es una organización que busca mejorar la calidad de vida de las mujeres en La Nueva Capital.

El guión de la primera obra montada por "Mujeres Visionarias" fue escrito por las mujeres de la organización con el apoyo del director de la obra a partir de

las vivencias diarias relatadas y que se enfrentan diariamente en torno al acarreo diario de agua potable hasta sus hogares.

La obra se presentó en el Centro Cultural España en Tegucigalpa.

*Al principio fue difícil convencer a las integrantes de Mujeres Visionarias, pero luego vieron todas las cosas que podíamos hacer*

*Rommel López, director de la obra.*

*En un inicio nos daba pena, pero cuando ya se nos quitó no se nos hizo difícil la obra porque es la realidad diaria que nos toca vivir*

*Martha, integrante grupo Las Visionarias*

Uno de los detalles que vale la pena destacar es que las artistas de esta primera obra teatral son integrantes a su vez de las microempresas establecidas en la colonia, lo que de alguna manera incide en el excelente resultado de la actividad puesto que este grupo ya se encuentra organizado y están cohesionadas alrededor de objetivos comunes. Esta actividad le dio la oportunidad de descubrir los dones y talentos que hasta entonces eran desconocidos, además les permitió elevar su autoestima y disfrutar el resultado de su trabajo.

### **Nueva Capital Las Visionarias, Grupo Teatral**



El Heraldo 11/06/09



La obra tiene como propósito incidir en las decisiones de las autoridades patronales, municipales y gubernamentales para ejecutar proyectos de beneficio comunitario que contribuyan a elevar el nivel de vida en este sector de la capital.

Es importante hacer notar la importancia de la cohesión social en el ámbito de la comunidad entendiendo por ello el grado de consenso de los miembros de un grupo social sobre la percepción de pertenencia a un proyecto o situación común.

A manera de reflexión se hace necesario impulsar proyectos que estimulen a la población a cohesionarse socialmente alrededor de practica culturales que le identifiquen como comunidad uno de esos proyectos puede ser la celebración del aniversario de la colonia que aunque las autoridades del patronato han querido implementarlo desarrollando una especie de feria la idea no se ha concretado por lo que cada año pasa desapercibida esta fecha tan especial.

#### **6.2.9 Espacios Públicos en La Nueva Capital**

Los espacios públicos son aquellas áreas de la comunidad en los que la población tiene la oportunidad del encontrarse, de conversar, recrearse e identificarse con las demás personas y de enterarse respecto a acontecimientos del diario vivir.

Para los y las vecinas de La Nueva Capital los espacios públicos de su colonia son las calles y avenidas, la escuela pública, las canchas de básquet ball y futbol rápido y la cancha de futbol, estos constituyen los espacios que permiten la alteridad entre los residentes de la colonia, a diferencia de los espacios públicos en el centro histórico representados en gran medida por los parques y plazas.

- *La Cancha de Futbol*

La cancha de futbol en La Nueva Capital se ubica en el sector 4 de la colonia este espacio es utilizado básicamente para la práctica de futbol que es el deporte de mayor popularidad en el país, comprende un área aproximada de 80 x 53 metros, generalmente se limita con líneas de aserrín que identifican cada una de las áreas de la cancha, cuenta con graderías que permiten a los aficionados presenciar los partidos que en ella se realizan.

La mayor actividad de este espacio se presenta los fines de semana que es el tiempo en el que se realizan encuentros deportivos entre las ligas que se han constituido en los alrededores de la zona.

Al consultar a la población sobre la seguridad en este espacio manifestaron que en muy pocas ocasiones se han presentado situaciones de violencia e inseguridad en la cancha, más bien este es un espacio dedicado a la recreación, la diversión y el ocio de la población quienes no tienen la posibilidad económica de desplazarse hacia otros áreas recreativas de la capital encontrando que este espacio permite convocar a la comunidad para sociabilizarse, convivir y construir su identidad. El uso de este espacio lo hacen mayoritariamente los hombres adultos y jóvenes que son los que están directamente involucrados en la práctica del futbol.

Valdría la pena invertir en la infraestructura de este espacio sobre todo en lo relacionado con la iluminación lo que permitiría desarrollar eventos en jornadas nocturnas haciendo más efectiva su funcionalidad.

- *Las Canchas de Básquet Ball y Futbolito Rápido*

En la colonia Nueva Capital existen dos canchas de este tipo, una de ellas ubicada en el sector 2 en un espacio que estuvo destinado al centro comunal y otra en el sector 5.

La cancha del sector 2 ha sido recientemente remodelada con el patrocinio de la Alcaldía Municipal de D.C en la gestión de Ricardo Álvarez. Este espacio es utilizado mayoritariamente por los niños, niñas y jóvenes que asisten a la Escuela María Elena de Santamaría y por la Liga Burocrática denominada Lazos de Amistad. Esta liga fue organizada y es dirigida por la señora Ericka Jacqueline Ortiz Andino desde hace 8 años.

Una de las motivaciones de doña Ericka fue el hecho de que la cancha era utilizada por jóvenes que inhalaban thiner, por lo que considero que el futbol seria la salida para ellos, eso la hizo buscar el apoyo del Alcalde Municipal Lic. Ricardo Álvarez, quien acondiciono el espacio de la cancha polideportiva con el propósito de utilizar este espacio en actividades de provecho para la niñez y la juventud de la comunidad.

*Me daba una gran tristeza ver los cipotes inhalando thiner todos los días en la cancha y me puse a pensar si eso quería para mis hijos.*

*Doña Jacqueline, organizadora de la liga Lazos de Amistad*

La liga está integrada por 12 equipos de niños y 12 equipos de adultos que llevan los siguientes nombres: Real Madrid, Chelsea, Blue Star, Sport Teen, Valencia, Bayer, Génesis, Ebenezer, River Play, Milán, Toterham, e Inter. Estos equipos pertenecen al los sectores 2, 3, y 5 y dos de ellos a las colonias vecinas a la Nueva Capital. Es singular la mayoría de los nombres que tienen los equipos puesto que gran parte de ellos se identifican con el futbol Europeo los que nos hace pensar en por una parte en la falta de identidad nacional y por otra denota la admiración que siente por los jugadores que los integran y algunos albergan la esperanza de que el futbol les ayudará a superar sus carencias económicas.

Cada equipo está integrado por 15 miembros, en el caso de las ligas menores los niños deben estar comprendidos entre 9-13 años, presentar su

partida de nacimiento y dos fotografías tamaño carnet y no tiene costo alguno. En el caso de los adultos al inscribir el equipo deben pagar una fianza de 300.00 Lempiras (\$15.78) que sirve para los premios en efectivo que se les da a los primeros tres lugares del torneo.

Todos los años se realizan dos torneos al igual que en la Liga Nacional, los cuales se desarrollan en fines de semana generalmente los domingos según un calendario establecido.

Esta liga "Lazos de Amistad" ha recibido el apoyo de la AMDC quienes siempre han contribuido con los trofeos, medallas y en algunos casos con los uniformes. De igual manera se aprovecha el patrocinio de los políticos.

#### **Nueva Capital: Cancha Polideportiva, Sector 2**




Foto: Marysabel Zelaya, 2009

En el caso de la cancha del sector 5 esta se encuentra en condiciones poco favorables ya que los mismos vecinos la han deteriorado, aun y cuando es una cancha polideportiva se usa básicamente para la práctica del fútbol y en algunos de los casos este espacio es propicio para cometer algunos delitos que atentan contra la seguridad y tranquilidad de los pobladores de la zona.

una cancha polideportiva se usa básicamente para la práctica del fútbol y en algunos de los casos este espacio es propicio para cometer algunos delitos que atentan contra la seguridad y tranquilidad de los pobladores de la zona.

- **Las Calles y Avenidas**

La Nueva Capital cuenta con una red de calles y avenidas muy bien trazadas ninguna de ellas tiene nombre por falta de nomenclatura ya que los terrenos de esta colonia están en proceso de legalización.

En toda la Nueva Capital se detallan 26 avenidas y 10 calles ninguna cuenta con cubierta asfáltica, son calles de tierra generalmente en mal estado.

**Figura nº 3**  
**La Nueva Capital: Calles y Avenidas**



Fuente: Google Earth 30 de julio del 2009

Incluso hay intenciones de constituir o una cooperativa de taxis cuyos afiliados serían los pobladores de la colonia, sin embargo el proyecto no se ha concretado.

### Colonia Nueva Capital: Estado de la Calles, Sector 5




Foto: Loyda Cerna, 2009

El aspecto de las calles y avenidas denota descuido en su mantenimiento, la red vial se encuentra en muy mal estado a tal grado que el acceso vehicular en algunas de sus calzadas es casi imposible, además se carece de alumbrado público lo que de alguna manera limita la seguridad del tránsito vehicular y peatonal.

Las calles y avenidas son los principales espacios públicos identificados por los habitantes de La Nueva Capital, constituyéndose en el punto de encuentro de la población. Sin embargo, son unos de los espacios más inseguros de la colonia es donde se producen la mayoría de asaltos, violaciones, venta de drogas y riñas.

*"En esta colonia no existe el respeto ni tan siquiera a los ancianos, en las esquinas de las aceras y esquinas de las casas son víctimas de los malvivientes que incluso se disfrazan de policías de ropa tipo moteado".*

*Conchita, residente de Nueva Capital*

Los y las vecinas consideran que entre los lugares más peligrosos están las paradas de buses puesto que la concentración de personas en espera del transporte público motiva a los delincuentes para cometer sus atracos, también estos son los espacios en los cuales se observa mayor incidencia de acoso sexual especialmente hacia las mujeres jóvenes.

Se puede decir que los espacios públicos de la colonia Nueva Capital no están cumpliendo con la función de recreación y socialización comunitaria sino de pánico comunal ya que en gran medida son utilizados para cometer actos delincuenciales y violencia social en general.

#### **6.2.10 Problemas Sociales que Inciden en la Violencia e Inseguridad de los Espacios Públicos de la Nueva Capital.**

El sector de El Carrizal que es la zona donde se ubica La Nueva Capital ha sido catalogado por parte de las autoridades policiales como uno de las áreas más conflictivas de la capital hondureña, unido a ello se constituye también como la zona de mayor concentración de la pobreza en la que predomina la casi inexistencia de servicios básicos como agua, alcantarillado sanitario y transporte público, además gran parte de la población de esta comunidad carece de un empleo estable y aquellos que lo tienen ya sea dentro del sector público o privado tienen ingresos equivalentes o inferiores al salario mínimo.

En este contexto de carencias, limitaciones y precariedad se reproducen en el espacio de la colonia Nueva Capital una serie de delitos que atentan contra la seguridad ciudadana de los habitantes de esta comunidad entre los que figuran los siguientes:

- **Asesinatos y Homicidios**

Uno de los delitos más frecuentes en La Nueva Capital son los homicidios y asesinatos, es frecuente al revisar los periódicos encontrar noticias que

refieren la muerte de personas en esta zona.

Al consultar a las autoridades asignadas en la posta de la colonia estos consideran que uno de los elementos que contribuye a este tipo de delito es que la población se toma la justicia en sus propias manos, esto motivado en alguna medida por la falta de credibilidad que se tiene del sistema judicial. Otra de las razones que se vincula a los asesinatos y homicidios en La Nueva Capital está ligada al narcotráfico puesto que esta zona es calificada como zona de narcomenudeo. Además se considera que una parte de la población asentada en esta comunidad tiene antecedentes penales y está acostumbrada a resolver los problemas de manera violenta, saliendo bien librados por lo que cometer delitos es parte de su diario vivir.

Gran parte de los asesinatos que se dan en los espacios públicos de La Nueva Capital están relacionados con el ajuste de cuentas y riñas. Sólo en el mes de julio del presente año se registraron cinco muertes violentas, razón por la cual se califica esta colonia como una zona de alto riesgo. La mayor cantidad de asesinatos se provoca en las zonas más alejadas de la colonia, los sectores 4 y 5 donde la presencia policial es muy escasa. En muchas ocasiones se reconoce a la persona que cometió del delito pero la población no se atreve a denunciarla por miedo a recibir represalias.

### **La Nueva Capital: Asesinato de un Residente**



La Tribuna 26/06/09




El Heraldo - Sucesos 2 de 7 en Sucesos

## Pistoleros matan a joven en colonia Nueva Capital

La Policía sospecha que se trata de un ajuste de cuentas

Actualizado: 27.07.09 09:57 pm - Redacción: (enlace roto)@heraldos.com



En un aparente ajuste de cuentas perdió la vida un presunto delincuente el medio día de ayer en la colonia Nueva Capital, donde en las últimas semanas se han reportado varias víctimas a causa de la ola de violencia.

El sangriento suceso se registró en la calle principal, frente a la pulpería Nueva Capital, en donde pistoleros ultimaron a balazos a Oscar Orlando Montoya Bonilla, de 21 años, quien era conocido en el bajo mundo como "El Pescadito".

Un testigo relató que el infortunado era perseguido por varios individuos que lo hirieron en otro sector de la colonia y, de repente, lo vieron caer muerto en el centro de la calle, por lo que llamaron a la Policía.

Agentes policiales, asignados a la Jefatura Metropolitana 3 de la Policía Preventiva, realizaron un operativo en la zona con el fin de capturar a los victimarios, pero no lograron localizarlos.

"El ya venía plomeado de la parte de arriba", expresó una mujer que se encontraba en la escena del crimen.

**Investigación preliminar**

Técnicos de la Sección de Inspecciones Ocultas de la Dirección Nacional de Investigación Criminal (DNIC) iniciaron las averiguaciones preliminares orientadas a establecer los motivos de la muerte de Montoya Bonilla e identificar a los malhechores para darles captura.

En los archivos del cuerpo policial se confirmó que el ahora occiso tenía cinco fechas delictivas, una por robo y cuatro por escándalo en la vía pública.

Además, una fuente confió que era buscado por la Policía como sospechoso de participar en asaltos y en otras fechorías que a diario se registran en el conflictivo sector capitalino.

Montoya Bonilla vivía en el sector 5 de Nueva Capital, en donde en término de un mes se han registrado cinco muertes violentas.

En el transcurso del día domingo se reportaron cinco crímenes en diferentes puntos de la capital, por lo que los cuerpos de investigación realizaron las averiguaciones de rigor.

Diario El Heraldó 27/08/ 2009

- Robos y Asaltos

Otro de los delitos frecuentes en La Nueva Capital son los robos y asaltos, estos se efectúan a cualquier hora del día y con mayor frecuencia en la noche sobre todo en las zonas menos iluminadas y más alejadas de la colonia.

Los robos son frecuentes en las paradas de buses y dentro de ellos, frente a las pulperías, o cuando las personas salen de la iglesia especialmente entre las 6.00 pm a 8.00 pm, esta situación ha motivado a los líderes de las iglesias a celebrar sus servicios en horas diurnas especialmente los fines de semana.

También es usual que los carros repartidores de productos sufran continuos asaltos despojándolos del dinero de la venta incluso ha habido ocasiones en donde se ha asesinado a los guardias de seguridad que custodian estos vehículos.

## La Nueva Capital: El Guardia de Seguridad Muere tras ser Atacado por Delincuentes




Foto: Diario El Heraldo 24/09/ 2009

Para cometer sus delitos se utilizan todo tipo de armas con mayor frecuencia arma blanca con la que se amenaza a la víctima a entregar lo que se le solicita, además la agresión va acompañada de maltrato verbal y hasta golpes y empujones.

Otra modalidad de robo es el saqueo de las casas sobre todo cuando esta se encuentra sin personas presentes, se busca robar especialmente aparatos electrodomésticos que pueden ser vendidos fácilmente, pero de igual manera se pueden llevar hasta la ropa que esta secándose en los tendederos.

Una de las modalidades utilizada por los asaltantes es utilizar ropa militar tipo moteado para no despertar sospechas y cuando ya tienen la víctima de frente la asaltan despojándola de sus pertenencias de valor.

En La Nueva Capital en alguna medida la delincuencia común ligada a delitos como robos y asaltos se atribuyen a la pobreza y falta de empleo que sufre la población de la comunidad puesto que se carece de trabajos permanentes lo que hace difícil la vida de estas personas que encuentran en este tipo de delito una forma fácil de sobrevivir. Sin embargo, esta es una práctica generalizada en toda la capital día a día se reporta cualquier cantidad de denuncias en diferentes zonas de la ciudad; sólo de enero a junio del 2009 la Secretaría de Seguridad recibió un total de 3878 denuncias por robo situación que nos hace reflexionar en la necesidad de generar

propuestas por parte del gobierno local y los habitantes de la capital encaminadas a reducir la delincuencia.

- **Violaciones Sexuales**

Parte de los delitos registrados en La Nueva Capital están relacionados con el acoso y la violación sexual especialmente dirigida a mujeres y niñas. Uno de los sectores que reporta la mayor incidencia de delitos es en La Nueva Capital es el sector 5 que se ubica en la zona más alejada de la colonia muy cercana a la laguna El Pedregal, su lejanía y el hecho de no encontrarse completamente poblada vuelve este sector un lugar propicio para cometer violaciones sexuales. Uno de los casos más sonados fue la violación y muerte de una niña de 7 años que primeramente fue raptada de su hogar para luego ser violada y asesinada a inmediaciones de la laguna.

En el caso de los menores algunos factores dentro del hogar pueden contribuir a que se produzca la violación del menor; ejemplo de ello es la constitución de parejas poco permanentes en donde especialmente los hombres asumen el rol de padrastros los que en muchos casos llegan a abusar de los menores; la promiscuidad y el hacinamiento de los hogares condiciones que propician coyunturas perfectas para cometer abuso sexual; además gran parte del tiempo los menores están solos porque ambos padres laboran fuera del hogar, sus viviendas son poco seguras situándolos en una condición vulnerable frente a los agresores sexuales.

Los vecinos manifiestan el caso de un joven que había cometido delitos pero que expresaba la voluntad de regenerarse, este tuvo la intención de poner un negocio de carnicería pero le negaron el permiso; resultado de la falta de apoyo, acumuló un resentimiento social que se manifestó en la violación sexual de niños, niñas y mujeres dentro de la comunidad. Hay períodos del año que desaparece de la colonia y luego regresa.

*El otro día frente a la Estación de Bomberos una mujer fue víctima de un violador, los bomberos tuvieron que salir a defenderla y producto del forcejeo la mujer se fracturó un brazo.*

*Consuelo, residente del sector 5, Nueva Capital.*

En el caso de las jóvenes estas corren mucho peligro pues son víctimas de acoso sexual. Las jóvenes que estudian en los centros escolares de la colonia para protegerse caminan en grupo lo que les da alguna seguridad frente a los acosadores. Generalmente las niñas cuando comienzan a desarrollar son codiciadas por los hombres se las roban bajo amenazas o bajo engaños.

Uno de los malhechores que cometía violaciones sexuales era un vendedor de pescado, ante esta situación los vecinos de la zona establecieron vigilancia y el desierto del lugar, la población se siente atemorizada por esta situación. Este tipo de delitos también es atribuido a los emigrantes de la zona el Berrinche y la Soto, donde se ubicaban delincuentes que tenían muchas fichas delictivas. La población ante estos crímenes de violencia guarda silencio por miedo a represalias.

Una gran parte de las violaciones sexuales que ocurren en la Nueva Capital no son denunciadas a las autoridades respectivas por factores relacionados con el temor, la vergüenza y el engorroso trámite que conlleva la denuncia, además de la poca credibilidad que se tiene en las autoridades y porque generalmente el delito involucra a familiares cercanos. Además debe tenerse en cuenta que el daño que reciben las víctimas no sólo es físico sino también psicológico y en muy pocas veces se recibe apoyo en este sentido.

- **Narcomenudeo**

El narcomenudeo o comercio de drogas ilícitas en pequeña escala, es una actividad ilícita que se practica frecuentemente en La Nueva Capital. Esta actividad se ha vuelto un negocio prospero para aquellos que lo practican en

detrimento de los consumidores que cada vez van generando mayor dependencia de la droga y daños colaterales a su salud física y mental.

En el caso de La Nueva Capital la actividad es realizada por personas de todas las edades hombres o mujeres, incluyendo menores de edad.

Generalmente se tienen identificados los espacios públicos de la colonia donde se realiza la venta de marihuana o crack que son las drogas ilegales más comercializadas en la comunidad

*El negocio de la droga ha enfrentado a padres e hijo, uno de los vendedores reconocidos en la colonia esta empleitado con el hijo puesto que este se metió al negocio y le ha quitado los clientes*

*Don José, Residente en La Nueva Capital*

En las colonias aledañas es frecuente encontrar símbolos que señalan los lugares en los que se vende el producto el más común de ellos son zapatos colgados sobre cables que conducen electricidad a las viviendas, esto indica que en esa zona hay venta de droga, sin embargo, en La Nueva Capital no es frecuente encontrar estos símbolos, en parte porque hay zonas en las cuales no hay alumbrado público por lo tanto no existe la posibilidad de utilizar este tipo de señales.

Gran parte de las personas que compran este producto ven en su consumo una forma de diversión y relajamiento. En el caso de los jóvenes muchos se inician influidos por canciones modernas y la presión que ejercen sus amigos, otros buscan en el consumo de drogas una forma de alejarse de sus problemas cotidianos que muchas veces lo sumen en la desesperanza.

Por otra parte varios negocios como billares y pulperías venden de manera encubierta todo tipo de drogas legales e ilegales. Incluso muchos de los conflictos que se dan en la colonia se debe a la comercialización de las drogas.

*"Mi mamá padece de artritis y cuando tiene dolores muy fuerte la frotamos con una unción de guaro y marihuana y como ya sabemos donde la venden mandamos a cualquier cipote a comprarla"*

*Flora, residente de Nueva Capital*

Los espacios públicos identificados como lugares donde se vende drogas son las estaciones de buses, las calles y las canchas polideportivas, pero también se identifican casas particulares que venden el producto a todo el que lo solicite

- **El Alcoholismo**

Otro de los elementos que contribuyen a aumentar los índices de violencia en la Nueva Capital está relacionado con el consumo de bebidas alcohólicas, curiosamente no existe en la colonia una tan sola cantina declarada como tal, esto posiblemente tiene que ver con el hecho de que la Alcaldía Municipal exige el trámite de un permiso especial y el cobro de impuestos anuales por operación.

Los consumidores del producto tienen plenamente identificados los lugares que comercializan el producto estos se ubican en las pulperías, billares y hasta casas de habitación.

Los días más candentes son las fechas relacionadas con el día de pago entre los 15 y 30 de cada mes se ven muchos borrachos, de igual manera ocurre los fines de semana, esta situación genera miedo entre los pobladores de la colona de tal manera que da miedo ir a comprar a las pulperías y mucho menos mandar a las muchachas jóvenes, ya que son víctimas de acoso sexual.

La mayoría de los consumidores son hombres generalmente jefes de familia que invierten gran parte del presupuesto familiar en el consumo de alcohol esto afecta en gran medida la seguridad alimentaria de los miembros del hogar, además es uno de los principales factores que contribuye a la violencia doméstica e intrafamiliar.

- **Violencia Doméstica**

La mayoría de las denuncias atendidas por la Estación de Policía de La Nueva Capital están relacionadas con violencia doméstica, coincidiendo con las atenciones que brindan la Estación de Bomberos a la población femenina que solicita de sus servicios que generalmente están relacionados con heridas leves (moretes, laceraciones, heridas con arma blanca, y moretes especialmente en la cara) muchas de las mujeres agredidas se encuentran en estado de gravidez.

Según las autoridades del sector este tipo de delitos se ve favorecido porque la zona es retirada de la ciudad, por lo que las mujeres agredidas lo piensan dos veces para acudir en busca de ayuda a las autoridades competentes, además muchas de ellas dependen económicamente de los esposos o compañeros de hogar eso aumenta sus temores respecto a la manutención de sus hijos por lo que prefieren aguantar hasta donde puedan.

*Muchos de los hombres en esta colonia miran a su esposa como una enemiga, paracloca que en voz de amarla la odian*

*Sargento de la Estación de Bomberos Nueva Capital*

Se han presentado casos en los cuales la violencia doméstica ha culminado en la muerte de uno de los cónyuges.

La violencia en esta colonia se extiende hacia el resto de miembros de la familia; generalmente se habla de la violencia del hombre hacia la mujer, sin embargo, es común conocer de casos de niños, niñas y ancianos agredidos por sus propios familiares, tal es el caso de las madres hacia los hijos quienes son agredidos física y verbalmente, los hijos hacia los padres sobre todo cuando estos son personas de la tercera edad y pasan a depender económicamente de ellos.

Esta situación de violencia doméstica e intrafamiliar también se refleja en el comportamiento de los niños, niñas y jóvenes en los centros escolares, manifestándose en el vocabulario agresivo que denota insulto, los gritos utilizados como forma de comunicación, los golpes que inician como una forma de juego y terminan como una confrontación o pelea a golpes. En muchas de las ocasiones las manifestaciones de violencia se dan a nivel psicológico y patrimonial, la primera implica intimidación, temor y nerviosismo y la segunda el robo o destrucción de bienes patrimoniales.

*Durante los primeros años todos los días atendíamos alumnos que se habían confrontado con golpes durante riñas especialmente en las horas del recreo, esto nos motivo a enseñarles a nuestros alumnos que los problemas se arreglan conversando, esto ha mejorado la situación.*

*Directora de la Escuela Santa Teresa de Jesús*



El problema de violencia e inseguridad ciudadana es una situación generalizada que afecta a toda la ciudad, sin embargo, son los barrios y colonias urbano marginales como La Nueva Capital las que se ven más afectadas sobre todo por sus condiciones de vulnerabilidad habitacional, económica y social frente al resto de la ciudad. Este problema además de limitar el desarrollo de capital humano, contribuye significativamente a la reproducción intergeneracional de la pobreza.

La pobreza urbana en La Nueva Capital es evidente en la precariedad de las condiciones de vivienda en relación a materiales de construcción, falta de servicios básicos como agua potable y alcantarillado sanitario y servicio de recolección de basura, además de los bajos ingresos de la población que limitan la adquisición de la canasta básica de alimentos, acceso a la educación, salud y recreación como necesidades fundamentales del ser humano. Estas limitaciones constituyen una forma de violencia estructural indirecta como expresión de la creciente desigualdad social y la exclusión social que se refleja en el deterioro de las condiciones de vida.

Aunque se reconoce que la pobreza y exclusión social no son la causa directa de la presencia de delincuencia en un territorio, esas condicionantes generan vulnerabilidad que sumada a otros factores da lugar a condiciones propicias para cometer delitos de orden criminal, en ese sentido, vale la pena considerar la implementación de programas de reducción de la violencia que incluya como parte fundamental mejorar las condiciones de vida que incluya como parte fundamental mejorar las condiciones de vida de los residentes en esta colonia como estrategia para abordar su problema desde la raíz.

### **6.3 Residencial Villa Las Hadas**

El proyecto residencial "Villa Las Hadas" surge bajo el concepto de urbanización cerrada; una forma de barrio residencial que responde a una forma urbana emergente desarrollada en diversos países de América Latina y que en el caso de Honduras toma auge en los últimos diez años.

Estos proyectos residenciales toman auge en medio de la crisis de violencia e inseguridad que se desarrolla en el país y especialmente en los centros urbanos de mayor concentración poblacional. Este nuevo concepto de residencia además de ofrecer seguridad se mercadea bajo consideraciones de exclusividad y mejor calidad de vida.

### 6.3.1 Contexto General de Las Uvas

Residencial Villa Las Hadas se ubica en el sector de Las Uvas ubicado al suroeste de la ciudad capital muy cerca del Aeropuerto Internacional de Toncontin.

A excepción de la colonia Las Uvas que fue urbanizada por el Instituto de Previsión Militar (IPM), la mayoría de estos terrenos ha tenido como propietarios a personas particulares. En tiempos anteriores en ellos se ubicaban potreros que servían para pastar ganado.

Los terrenos ubicados en este sector adquieren mucho valor a partir del trazo y construcción del anillo periférico<sup>20</sup>, en tal sentido, la inversión a nivel de infraestructura vial y servicios desarrollada por el Estado es aprovechada por la empresa privada que ve la oportunidad de urbanizar estos terrenos sacando mayor provecho económico.

Inicialmente el sector es urbanizado con la construcción de Colonia Las Uvas y Las Hadas, sin embargo, hoy en día continúan desarrollándose complejos residenciales dirigidos sobre todo a la clase media alta destacándose entre ellos: Residencial Las Hadas, Residencial Agua Dulce, Residencial Roble Oeste, Residencial Las Uvas; Los Hidalgos, Residencial El Sauce, Residencial Villa Las Hadas, entre otras (Ver tabla n° 45).

<sup>20</sup> Anillo Periférico: vía rápida que atraviesa la capital de la República

**Tabla n° 45**  
**Empresas Constructoras que urbanizan El Sector de Las Uvas**


<b>Colonia</b>	<b>Empresa Constructora</b>	<b>Tipo de Capital</b>
Las Uvas	IPM	Militar
Agua Dulce	Constructora Sato	Privado
Residencial Las Hadas	Banco Sogerin	Privado
Residencial Villa Las Hadas	HONDUCASAS	Privado
El Sauce	Avance Ingenieros	Privado
Los Hidalgos	AUTOMATIC	Privado
Roble Oeste	Grupo W	Privado

Fuente: Elaboración propia en base a datos proporcionados por Catastro Municipal, AMDC

Gran parte de estas nuevos complejos residenciales nacen bajo el concepto de urbanizaciones cerradas en donde hay un perímetro definido por muros o rejas y cuya entrada y acceso dentro del perímetro es limitado por portones, plumas o trancas en donde hay personas contratadas para controlar el acceso y para brindar seguridad a sus residentes.

En la capital de la república esta nueva modalidad de urbanización cerrada se incrementa notablemente sobre todo por la creciente incidencia de delitos de orden criminal que se ha venido desarrollando lo que debilita la percepción de seguridad de la población, y actualmente aun aquellos barrios que originalmente no nacen bajo el concepto de barrio cerrado han considerado la colocación de trancas, plumas y el establecimiento de controles.

**Figura n° 4**  
**Vista aérea que muestra el espacio geográfico donde se construyó el Proyecto Residencial Villa Las Hadas, 2003**



Fuente: PATH, 2010

### 6.3.2 Contexto Geográfico Residencial Villa Las Hadas

Residencial Villa Las Hadas está ubicada al suroeste de la ciudad de Comayagüela, a una altura aproximada de 1073 msnm. Según las coordenadas geográficas la residencial se ubica a 14° 02' latitud norte y 87° 14' longitud oeste ([www. Googleearth.com](http://www.Googleearth.com)).

La colonia construyó en un área aproximada de xxx , se ubica en una zona con suelos de tipo rocoso brindando ventajas a la construcción desde el concepto de solidez, el terreno presenta un desnivel en un ángulo entre 25 y 35 grados, lo que da lugar a que una parte de las casas se construya haciendo uso de pequeñas terrazas.

Dentro de su contexto geográfico destaca su cercanía con la represa Los Laureles, una de los embalses que abastece de agua potable a los capitalinos cuyo principal afluente es la cuenca del río Guacerique que nace en el Cerro de Upare y Uparito, en Francisco Morazán.

En relación a la vegetación de la residencial existen algunos árboles de ficus ubicados en el área social y pequeños jardines en el área verde de las viviendas espacios a los que se le da continuo mantenimiento.

**Figura nº 5**  
**Residencial Villa Las Hadas: Vista Aérea**



Fuente: Google Earth, abril 2010

### **6.3.3 Contexto Histórico Residencial Villa Las Hadas**

Desde el punto de vista histórico Residencial Villa Las Hadas surge a iniciativa de la empresa Casas de Honduras (HONDUCASAS) en el año del 2005. Esta empresa ha construido otros proyectos en el Distrito Central como: Los Eucaliptos, Villas de Tiloarque, Villa La Arboleda y Bosques de Villa Elena

necesariamente implica que haya plena identificación entre los vecinos residentes.

#### 6.3.4 Instituciones con Presencia en Residencial Villa Las Hadas

Al igual que en otras colonias de la ciudad capital, Residencial Villa Las Hadas tiene presencia de instituciones comunitarias, estatales y de empresa privada. Estas prestan sus servicios especializados generalmente en el área de servicios como: telefonía, internet, energía eléctrica y seguridad.

Las instituciones con presencia en Residencial Villa Las Hadas se presentan en la tabla n° 46.

**Tabla n° 46**  
**Instituciones con Presencia en Residencial Villa Las Hadas**

Tipo de Institución	Nombre de la Institución	Servicio que presta
a.Comunitaria	Asociación de Vecinos de Residencial Villas Las Hadas	Proyectos de mejoramiento comunitario
b.Empresa Privada	Empresa de Seguridad CELTEL,DIGICEL,CLARO AMNET	Seguridad privada Telefonía celular Televisión por cable y servicio de internet
c.Gobierno Central	ENE	Servicio de energía eléctrica.
d.Gobierno Local	AMDC	Recolección de basura

Fuente: Elaboración propia, trabajo de campo diciembre 2009

### a. Instituciones Comunitarias en Residencial Villa Las Hadas

Como el conjunto residencial Villa Las Hadas está vendido en su totalidad, una vez que el conjunto residencial fue habitado se considero a bien establecer una

asociación de vecinos con el objetivo de lograr la convivencia armónica y la ejecución de proyectos que permitan disfrutar plenamente la residencia en esta colonia.

La asociación de vecinos se organiza a través de una junta directiva conformada por siete miembros, esta actúa de manera consensuado puesto que hasta el momento no cuentan con una personería jurídica, ni están inscritos en la Sección de Patronatos que regula la Alcaldía Municipal.

El rol de la asociación de vecinos ha permitido desarrollar proyectos en tres áreas:

- Infraestructura física se han desarrollado proyectos tales como: la construcción de un muro de contención en el área social, parqueo para visitas, un tanque de almacenamiento para agua, próximamente se ha considerado extender mediante la ampliación de un muro el mirador del área social y acondicionamiento de una fuente decorativa que aunque es parte del diseño original de la colonia ha presentado problemas en su funcionamiento.
- Convivencia social para lograr una relación armónica entre los vecinos de la residencial se ha establecido una normativa basada en el respeto hacia los demás, en este sentido, se establece que las reuniones sociales no pueden pasar de la 11.00 pm de la noche en días de semana y la 1.00 am en fines de semana
- Fondo económico comunitario que se logra mediante el pago de cuotas mensuales de 1000.00 Lempiras (aproximadamente \$ 52.00)

- fondo que permite cancelar el servicio de jardinería y mantenimiento del área social, seguridad privada, servicio de agua, alumbrado de calles y espacios del área social, el pago de un administrador que es la persona encargada de que todo esté funcionando bien al interior de la urbanización y la ejecución de proyectos.

Las cuotas deben ser canceladas por todos o todas las propietarias independientemente de que residan o no en la urbanización, esto asegura un ingreso mensual de 57,000.00 Lempira mensuales, 684,000.00 Lempiras anuales. En un tiempo se ha presentado alto nivel de morosidad, sin embargo, la acción de la Junta de Vecinos ha logrado recuperar sustancialmente la mora.

La asociación de vecinos realiza sesiones ordinarias cada tres meses y extraordinarias cuando la circunstancia lo requiere, generalmente los vecinos acuden con regularidad y son participes de los proyectos ejecutados, sin embargo, raras veces se logra la participación plena en las sesiones.

#### **b. Instituciones de la Empresa Privada**

##### *-Compañía de Seguridad Privada*

Residencial Villa Las Hadas cuenta con los servicios de una empresa de seguridad privada cuya función es brindar seguridad a los residentes controlando la entrada y salida de personas a la urbanización.

El servicio es prestado las 24 horas del día por dos vigilantes que realizan turnos de 12 horas continuas, generalmente están ubicados la mayor parte del día y la noche en el portón de acceso a la urbanización, llevando un registro diario de todas las personas que ingresan. En el caso de las personas ajenas al vecindario se les solicita una identificación que se entrega al momento de salir, además se deja registro de la familia o residencia que es visitada lo que



genera un acceso controlado.

El servicio que la empresa presta es contratada por la Asociación de Vecinos de la Residencial quienes a través de un contrato anual de servicios especifican las obligaciones contraídas por ambas partes, este tiene un costo mensual de 21,000 lempiras.

La colonia cuenta con un portón eléctrico que funciona con un rayo infrarrojo activado por un programa de computación, cada vecino adquiere las tarjetas necesarias por la cantidad de 200.00 Lempiras estas son activadas por una persona encargada y en caso de extravío al ser reportada se desactiva.

El diseño arquitectónico de esta urbanización facilita en gran parte las actividades de seguridad al contar con muro perimetral y una única entrada, pese a ello los vecinos consideran importante la instalación de cámaras de seguridad que les permita identificar las acciones desarrolladas en las calles y los espacios sociales de la urbanización.

El afán de seguridad es sin duda parte del fenómeno de los barrios cerrados y urbanizaciones cerradas y es precisamente la imagen simbólica de la seguridad uno de los principales atractivos al adquirir este tipo de conjuntos residenciales.

#### *·Empresas de Telefonía Celular*

Los residentes de Residencial Villa Las Hadas no cuentan con el servicio de telefonía fija que presta el Estado a través de Hondutel, esta situación promueve el uso de telefonía celular que prestan las diferentes empresas privadas a nivel nacional (CELTEL, CLARO y DIGICEL)

En los últimos años se muestra un incremento notable en el crecimiento de la telefonía celular en Honduras- Según el reporte de la Comisión Nacional de

Telecomunicaciones (CONATEL), hay 6,933,921 usuarios de la telefonía móvil. (El Heraldó, 24/06/2009), en este sentido la telefonía móvil se ha convertido en el medio de telecomunicación más importante en el país.

Una de las razones que motiva el uso de teléfonos celulares es la creciente disponibilidad de servicios móviles y la constante disminución de sus costos incrementan aún más el uso de los teléfonos celulares.

En Residencial Villa Las Hadas el uso de telefonía celular se extiende a todas las edades, el uso del servicio es considerado un servicio indispensable para sus residentes

De igual manera pasa con el uso del Internet esta herramienta es utilizada como medio de comunicación y un auxiliar indispensable para la elaboración de las tareas escolares.

#### *- Empresas de Servicio de Televisión e Internet*

El servicio de cable para televisión e internet es prestado por dos compañías privadas: Cablecolor y Amnet, en ese sentido, la mayoría de las viviendas cuentan con el servicio ambos servicios.

#### **c. Instituciones del Gobierno Central y Gobierno Local**

En el caso de las instituciones del gobierno central que prestan sus servicios en la residencial Villa Las Hadas se encuentra la ENEE y la Alcaldía Municipal del Distrito Central.

#### *- ENEE*

Esta empresa presta su servicio de suministro de energía eléctrica a las 57 viviendas de la residencial Villa Las Hadas, de igual manera las calles avenidas y áreas recreativas están plenamente iluminadas tanto en el interior

de la residencial como en la calle adyacente a la urbanización.

A diferencia de otras colonias de sectores populares la tarifa que estas urbanizaciones pagan a la ENEE es mucho más alta (hasta el 2009, 0.09 dólares por Kw consumido), por lo que el cargo mensual depende en parte de la cantidad de kilovatios consumidos por los usuarios del sistema, en ese sentido, los habitantes de esta colonia poseen gran cantidad de aparatos eléctricos de uso doméstico lo que incrementa su consumo diario.

Una de las situaciones que contribuye al aumento en la tarifa de energía eléctrica es el cargo por ajuste a combustible esto porque una buena parte de la energía que se consume es producida por las empresas térmicas, pese a que Honduras es el país de Centroamérica con mayores recursos hídricos que podrían ser aprovechados en la producción de energía limpia y de menor costo.

#### - SANAA

El Servicio Nacional de Acueductos y Alcantarillado provee de agua potable a la urbanización. A diferencia de otras residenciales el servicio esta concentrado de manera comunitaria, es decir, no existen instalaciones desagregadas a cada residencia por parte del SANAA, sino más bien una sola instalación que abastece directamente el tanque de almacenamiento, en ese sentido, el costo por el servicio resulta bastante cómodo para los residentes.

En relación al agua potable un inicio la urbanización dependió directamente del suministro que brindan los pozos perforados por HONDUCASAS quienes desde el momento de la construcción de la colonia hacen uso de los mismos, esto atendiendo al hecho de que muchas de las urbanizadoras no logran el permiso de construcción por la carencia de suministro de agua por parte del SANAA, para salvar este inconveniente la empresa urbanizadora realizo este tipo de infraestructura, y en un inicio los residentes dependían directamente de este servicio, sin embargo, ante el crecimiento de la demanda la

urbanización comenzó a tener serios problemas de suministro a tal grado que en muchas ocasiones debían comprar agua a los camiones cisterna. Esta situación motivo la solicitud de la conexión directa del servicio de agua potable al SANAA y en la actualidad se goza de los beneficios de ambos servicios: el agua de los pozos y el agua potable del SANAA esta es almacenada en un tanque y es distribuido según un horario establecido.

El costo por servicio de agua se paga como parte de la cuota comunitaria que todos los vecinos mensualmente (Lps. 1000.00).

### **Residencial Villa Las Hadas: Tanque de Almacenamiento para Agua**




Foto: Alejandra Láinez, diciembre 2009

Debido al hecho de que el agua de los pozos tiene un alto nivel de Ph y el agua del SANAA no se puede consumir de manera directa para beber, eso hace necesario la compra de agua de las diferentes empresas distribuidoras. En un inicio se permitía la entrada de todos los que ofrecieran el servicio, sin embargo, se presentaron incidentes sobre todo de robos, por tal razón la Junta de Vecinos tomó la determinación de sólo permitir la entrada a la colonia del camión de Aguazul esto ha disminuido notablemente la pérdida de objetos al interior de la urbanización.

### *b.3 Servicio de Tren de Aseo*

Este tipo de servicio lo presta la Alcaldía Municipal su costo se carga anualmente al recibo de bienes inmuebles y la tarifa depende del estatus residencial de cada colonia; en el caso de la Residencial Villa Las Hadas que se maneja en la escala R3 los costos por el servicio son más altos que en las colonias R1 y R2.

Residencial Villa Las Hadas recibe el servicio de tren de aseo dos veces por semana en un horario ya establecido, el depósito de la basura se ha centralizado en un contenedor ubicado en la entrada de la colonia este permanece cerrado y sólo se abre cuando los vecinos van a depositar o cuando viene el carro recolector. Este tipo de actividad se ha tenido que regular puesto que en un inicio los residentes depositaban en el contenedor desde colchones hasta animales muertos.

Ante la gran demanda del servicio la Gerencia de Desechos Sólidos de la Alcaldía Municipal ha decidido establecer horarios nocturnos de recolección de basura especialmente en las colonias del sur de la capital como Las Hadas, Las Uvas, 15 de Septiembre, entre otras.

Las empresas que brindan el servicio de recolección de basura cuentan con un parque vehicular que asciende a más de cien automotores, sin embargo, ante las 1,150 toneladas de basura que se generan a diario en la capital este parque vehicular es insuficiente.

#### **6.3.5 Equipamiento Social y Uso del Suelo en Residencial Villa Las Hadas**

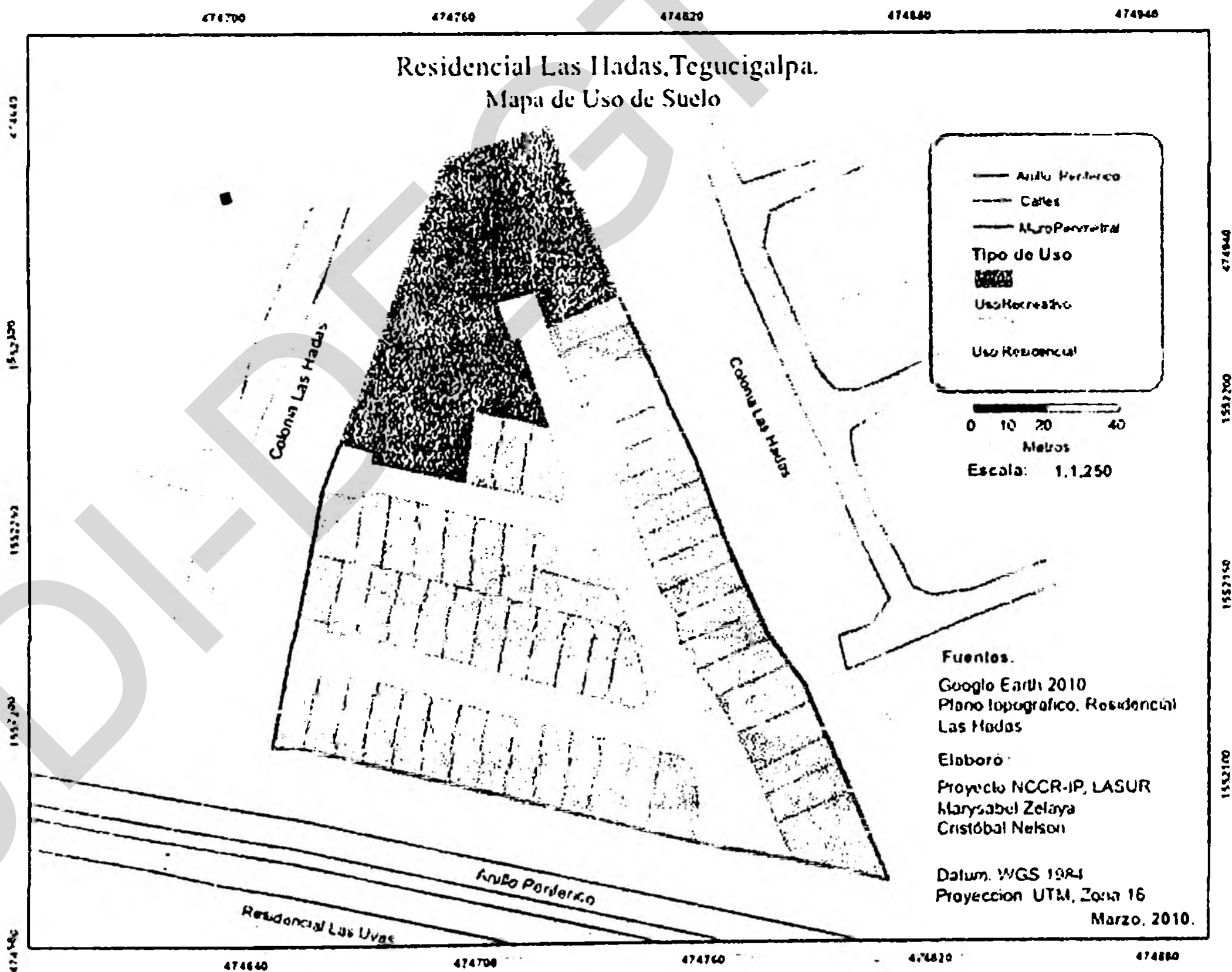
Residencial Villa Las Hadas al surgir como una urbanización cerrada destinada a ofrecer los más altos estándares de calidad de vida a sus residentes considero en su equipamiento social la dotación de servicios de energía eléctrica, agua potable, alcantarillado sanitario, áreas verdes y el

trazo de calles y avenidas.

A diferencia de otros sectores de la capital los servicios anteriores tienen a satisfacer las necesidades de los residentes lo que permite el disfrute pleno de los mismos y eleva la calidad su calidad de vida.

La urbanización tiene un uso residencial al 100% y considera un buen espacio de área verde que tiene uso social y recreativo, en este sentido, estos espacios tienen carácter privado, al igual que las calles y avenidas de la urbanización.

### Mapa nº 7 Residencial Villa Las Hadas: Uso del Suelo



Este tipo de urbanización, es evidencia latente del cambio en el uso del suelo que sufre la ciudad en donde la apropiación y privatización del espacio público es un efecto notable en las urbanizaciones cerradas de la capital.

Consecuencia del surgimiento de urbanizaciones cerradas en diversas zonas de la capital y el desarrollo e instalación de infraestructura y servicios básicos produce un aumento en el valor del suelo y de las residencias de la zona, además impulsan la actividad comercial del área que los rodea.

### **Residencial Villa Las Hadas: Vista Panorámica Calle Principal**



Foto: Alejandra Laínez, diciembre 2009

#### **6.3.6 Actividades Socioculturales en Residencial Villa Las Hadas**

Las actividades socioculturales en Residencial Villa Las Hadas tienen su mayor peso en las actividades recreativas que realizan los niños, niñas y jóvenes en los espacios destinados a la recreación y en las calles de la urbanización. Es común y parte de la vida cotidiana de la colonia observar

sobre todo en horas de la tarde a los menores jugando futbol, básquet ball o andando en bicicleta por las calles de la colonia.

*Una de las satisfacciones más grandes que tengo al vivir aquí es el hecho de que mis hijos pueden jugar libremente en las calles de la colonia*

*Doña Rosa de Herrera, 2009*

La percepción de seguridad que vive en la urbanización brinda mucha tranquilidad a los padres y en algunos casos llega al desentendimiento en cuanto a los controles que deben ejercer respecto a las actividades recreativas de sus hijos e hijas.

Además de los juegos, como parte del ocio, la recreación y la convivencia de las familias los residentes han implementado la celebración comunitaria de fechas como: Día Internacional de la Tierra en donde se trata de fomentar en niños, niñas, jóvenes y adultos la conciencia por el cuidado de los recursos del planeta y de su colonia, Semana Santa que se representa mediante el Viacrucis de Cristo, Día de San Patricio en donde niños y niñas buscan huevos de pascua, Halloween los niños y niñas tocan a las puertas de cada vecino pidiendo dulces, noches interculturales, Navidad y Año Nuevo, entre otras. Todo este tipo de actividades se desarrolla en las calles y los espacios sociales de la urbanización.

Cabe destacar que esta población muestra patrones culturales que les identifican con rasgos de otras culturas (Halloween) de alguna manera influenciada por los centros escolares bilingües en donde estudian sus hijos e hijas. Además el hecho de que en la residencial habiten familias de diversas nacionalidades le permite un intercambio cultural muy fluido.

De igual manera las familias que residen en la colonia desarrollan actividades de tipo social como celebración de cumpleaños, o cualquier otra actividad, para lo cual en muchas ocasiones hacen uso de los espacios del área social



de la urbanización los que deben ser solicitados con anticipación ante la Junta de Vecinos de tal manera que haya orden en relación a su uso.

*Hemos logrado una buena convivencia entre los vecinos y creo que se debe al hecho de que todos tenemos el mismo nivel educativo y económico*

*Dennis Mejía, 2010*

De igual manera las familias que residen en la colonia desarrollan actividades de tipo social como celebración de cumpleaños, o cualquier otra actividad, para lo cual en mucha ocasiones hacen uso de los espacios del área social de la urbanización, estos espacios los que deben ser solicitados con anticipación ante la Junta de Vecinos de tal manera que haya orden en relación a su uso y además deben atender a las normas de convivencia establecidas para su uso.

En este tipo de actividades los organizadores convidan a vecinos residentes y amistades de otros vecindarios de la ciudad capital. En este caso la persona que organiza la actividad social elabora una lista de los y las invitadas que residen fuera del barrio y estos al momento de la entrada se reportan ante el guardia de seguridad quienes van controlando el ingreso conforme a la lista previamente recibida.

Otra de las actividades socioculturales que se desarrollan gira alrededor de las actividades de orden religioso, los residentes han logrado implementar la celebración de una misa católica que se desarrolla una vez al mes esta actividad además de fomentar un acercamiento a Dios y a los vecinos tiene la intención de lograr consolidar la construcción de una parroquia en la zona de Las Uvas puesto que este sector no cuenta con una iglesia católica.

**Residencial Villa Las Hadas:  
Residencia Decorada en Ocasión de Las Fiestas Navideñas**




Foto: Alejandra Láinez diciembre 2009

**Residencial Villa Las Hadas:  
Calles Decoradas en Ocasión de Las Fiestas Navideñas**



Foto: Alejandra Láinez diciembre 2009

### 6.3.7 Espacios Sociales en Residencial Villa Las Hadas

Los espacios sociales de residencial Villa Las Hadas están constituidos por las calles de la urbanización y todas las áreas de uso social destinadas a la recreación; estas incluyen la cancha de polideportiva, el kiosko y el área de juegos.

El área de juegos este es un espacio destinado a la recreación de los niños y niñas de la colonia. Esta urbanización esta constituida por matrimonios jóvenes, en tal sentido, existe un buen número de niños y niñas que hacen uso de estos espacios. Entre los proyectos prioritarios establecidos por la Junta de Vecinos esta la remodelación de esta área y la adquisición de nuevos juegos que reemplacen los existentes porque se consideran están viejos y en mal estado.

La cancha polideportiva es utilizada por todos los residentes de la urbanización para el caso los adultos acostumbran utilizar el espacio para caminar durante las horas de la mañana o por horas de la tarde, los jóvenes y niños hacen de este espacio un área en la que practican futbol o básquet ball pero también el espacio se utiliza para actividades comunitarias recreativas que involucren a toda la comunidad.

#### Residencial Villa Las Hadas: Áreas Sociales y Recreativas




Foto: Alejandra Laínez, diciembre 2009

El kiosko del área social está destinado a todas las reuniones comunitarias que se realizan en la colonia, en este espacio se celebra la misa mensualmente; cuenta con sillas, mesas, un área de barbacoa y está dotado de agua potable y energía eléctrica.

#### **Residencial Villa Las Hadas: Kiosko**




Foto: Alejandra Lafnez, 2009

#### **6.3.8 Problemas Sociales que Inciden en la Violencia e Inseguridad de los Espacios Públicos de Residencial Villa Las Hadas**

Ante los problemas de violencia e inseguridad que presenta la ciudad capital, ha privilegiado la construcción de urbanizaciones cerradas y la privatización de espacios que permitan la convivencia ciudadana.

Pese a los controles que se establecen en las urbanizaciones cerradas sus residentes no pueden escapar del todo de los problemas de violencia e inseguridad.

Los problemas de violencia e inseguridad en Residencial Villa Las Hadas generalmente están circunscritos al ámbito de lo privado específicamente los casos de violencia doméstica e intrafamiliar, sin embargo, aun con los controles establecidos se han presentado casos en los cuales los residentes

se han visto afectados en su integridad física y de sus bienes, esta situación ha sido provocada específicamente por personas extrañas a la urbanización.

Las manifestaciones de violencia e inseguridad están directamente relacionadas con la desconfianza hacia los no residentes que por una u otra circunstancia ingresan a la urbanización.

- **Desconfianza hacia el no residente de la urbanización**

Uno de factores de inseguridad se presenta con el ingreso de todas las personas que visitan o prestan algún tipo de servicios en la urbanización.

En épocas anteriores continuamente los vecinos expresaban haber perdido algún objeto que se dejaba en el frente de sus viviendas, gran parte de las pérdidas se atribuía a los vendedores de agua potable o a los recogedores de basura, por tal razón la Junta de Vecinos tomó algunas medidas restringiendo el acceso de los mismos.

Pese a todos los controles que se ejerce en la entrada de la colonia, muchos de los vecinos toman otro tipo de medidas como la colocación de cerraduras electrónicas y de estructuras metálicas en ventanas, este tipo de medidas tiende a aumentar su percepción de seguridad dentro de la urbanización.

*Uno de los problemas se presento con unos jóvenes que venían a visitar a sus abuelos, pero en realidad era lo que menos hacían más bien se dedicaban a fumar marihuana y a drogarse en los espacios sociales, estos provoco una confrontación directa entre ellos y los vecinos.*

*Residente Residencial Villa Las Hadas*

## Residencial Villa Las Hadas: Uso de Cerraduras Electrónicas




Foto: Alejandra Laínez, 2009

Las urbanizaciones cerradas constituyen una nueva modalidad residencial que se está desarrollando de manera vertiginosa en el Distrito Central, motivado en gran medida por la situación de violencia e inseguridad que se vive actualmente en la ciudad, estos nuevos complejos cuentan con acceso a todos los servicios básicos, vigilancia permanente y se organizan de tal manera que pueden emprender y financiar proyectos de mejoramiento comunitario.

Aunque, se presenta estas nuevas urbanizaciones como una solución al problema de violencia urbana, en realidad estas iniciativas lejos incidir favorablemente acentúan los procesos de fragmentación, segregación urbana y contribuyen a fomentar la privatización de los espacios públicos lo que incide negativamente en la interacción social.

## CAPITULO VII

### ANALISIS DE RESULTADOS

El capítulo 7 presenta un análisis de los resultados de la investigación teniendo como contexto los tres estudios de caso desarrollados en relación a las variables que orientaron la investigación.

En primera instancia se aborda el tema de espacios públicos del Distrito Central teniendo en cuenta sus dimensiones, funciones y calidad. De igual manera se aborda el tema de la fragmentación urbana en relación a la segregación residencial socioeconómica, y un último apartado analiza la crisis del espacio público en el Distrito Central.

#### 7.1 Los Espacios Públicos en el Distrito Central

Desde la fundación de Tegucigalpa el espacio público ha jugado un papel de vital importancia en la conformación de la ciudad, primero como referente urbano y luego como aquel espacio que permite el encuentro entre la población y el ejercicio de su ciudadanía.

La capital de Honduras ha presentado un uso desordenado de la ciudad que se evidencia en la congestión de tráfico, ventas ambulantes, abandono y deterioro de edificios históricos, amenazas ambientales sobre todo después del huracán Mitch, mal uso del espacio público y la creciente violencia e inseguridad que afecta todas las esferas de la vida y directamente el uso de los espacios públicos.

El espacio público constituye el punto de encuentro por excelencia dentro del contexto de la ciudad, es el lugar que permite el desarrollo de identidad y la expresión cultural de los pueblos.

En el caso del Distrito Central, los espacios públicos por excelencia han sido las plazas, parques, calles y avenidas; estos que otrora eran recorridos por la ciudadanía con suma tranquilidad, actualmente se recorren con sentimiento de zozobra, temiendo ser víctima de un hecho delictivo.

Ante el crecimiento que ha tenido la ciudad en los últimos 60 años los espacios públicos han llegado a ser insuficientes en relación a la demanda poblacional, unido a ello los pocos que existen son de mala calidad, producto en alguna medida del abandono de que han sido objeto por parte de las autoridades competentes.

Los espacios públicos de mayor reconocimiento en Distrito Central han sido las plazas y parques que se ubican en el Centro Histórico y aunque la ciudad creció, ello no implicó la construcción de nuevos espacios públicos de esta naturaleza, adecuados para el descanso, el ocio, el esparcimiento y el ejercicio ciudadano.

Los parques y plazas ubicadas en el Centro Histórico tuvieron su mayor esplendor en el siglo pasado no sólo por el cuidado y las transformaciones de que fueron objeto sino también por el uso que la población hizo de ellos al servir de escenario político, cultural, artístico y de recreación.

*Las ciudades compactas coloniales se caracterizaban por la Plaza Mayor o de Armas. Aquí se concentraban los poderes coloniales: la iglesia, el cabildo, la casa del gobernador, los comercios y las casas de los notables. En esa época vivir a proximidad de la plaza era un elemento revelador del estatus privilegiado que se ocupaba en el seno de la sociedad colonial. Las plazas eran espacios despejados donde se llevaba a cabo importantes actividades políticas, religiosas, económicas, militares y sociales (Navarrete, D 2008:19).*

Las grandes transformaciones físicas que han tenido las plazas y parques en la capital se dieron bajo la administración de Marco Aurelio Soto en el contexto de la Reforma Liberal, los cambios se presentan en la colocación de estatuas, remodelación física y cambio de nombre de los espacios.



*Las autoridades renombraron las antiguas plazas coloniales con solemnes actos protocolares, proclamación de discursos y festividades. Dentro de la estrategia oficial de crear identidad nacional, todos los nuevos nombres de los parques consagran a los héroes, también se conmemoran las virtudes del ideal de la nueva sociedad en formación: la libertad, la concordia (Navarrete, D 2008:21).*

Los nuevos nombres coloniales y posteriormente republicanos de las plazas se presentan en la tabla nº 47.

**Tabla nº 47**  
**Centro Histórico del Distrito Central: Nombre colonial y Republicano de las Principales Plazas**

<b>Nombre Colonial</b>	<b>Nombre Republicano</b>
Plaza Central	Parque Morazán
Plaza La Merced	Parque Soto
Plaza San Francisco	Parque Valle
Plaza San Pedro/San Isidro	Parque Colón
Plaza Concepción	Parque La Libertad

Fuente: Daniela Navarrete, Tegucigalpa a Pie, Guía Histórica, 2008

En la actualidad los principales parques y plazas del Centro Histórico están representados en 11 representados en la figura nº 7.

Figura n° 7  
Plazas y Parques del Centro Histórico del Distrito Central



Fuente: Elaboración propia en base a imágenes de Google Earth 20/11/2008  
1. Plaza Central, 2. Parque Valle, 3. Parque Finlay, 4. Parque Herrera, 5. Parque La Leona, 6. Parque El Soldado, 7. Parque La Libertad, 8. Parque La Concordia, 9. Parque El Obelisco, 10. Plaza Los Dolores, 11. Plaza La Merced.

### 7.1.1 Dimensiones del Espacio Público en Distrito Central

Las dimensiones de los espacios públicos en el Distrito Central se analizan teniendo en cuenta las variables: forma urbanística, contexto urbano y funciones.

- *Forma Urbanística y Arquitectónica de los Espacios Públicos*

El urbanismo considera los espacios públicos como el elemento ordenador de un territorio y articulador de la ciudad por lo que su construcción representa un desafío para la política urbana.

En relación a la forma urbanística de los espacios públicos del Distrito Central se deben considerar además de su ubicación que el espacio esté dispuesto por reglas urbanísticas de naturaleza funcional y estética, de ahí, el concepto de forma urbanística de los espacios públicos.

Los primeros espacios públicos que fueron diseñados en el capital son los que se ubican en el Centro Histórico, se puede decir que solamente estos espacios responden en alguna medida a una normativa urbanística, en tanto, los espacios públicos ubicados en contextos periurbanos se han ido constituyendo de manera desordenada sin responder a parámetros mínimos en su construcción ni a diseños específicos.

En relación, al acceso a calles y avenidas de la ciudad los espacios del Centro Histórico pueden responder a este requerimiento pese a los problemas de tráfico que se generan, en cambio el contexto en los barrios periurbanos cambia totalmente puesto que en muchas ocasiones dichos espacios no son accesibles a las principales calles y avenidas limitando significativamente su uso no sólo para los residentes sino para la totalidad de la población.

En el caso de aquellos espacios sociales en urbanizaciones cerradas estos responden a un concepto generalmente destinado a la recreación y el ocio de sus residentes, en ese sentido, se limita las posibilidades de encuentro con el resto de la población que habita la ciudad.

Teniendo en cuenta este aspecto y en el contexto de los estudios de caso, la tabla n° 48 presenta un breve análisis de la forma urbanística de los espacios públicos:

**Tabla n° 48**  
**Distrito Central: Forma Urbanística de los Espacios Públicos en el Contexto de los Estudios de Caso**

Estudios de Caso	Forma urbanística
Barrio Abajo	<p>Sus espacios públicos fueron diseñados y construidos atendiendo a conceptos arquitectónicos, propios de la época (1930-1940).</p> <p>Su ubicación es adyacente a las calles y avenidas del barrio que se encuentran mal estado lo que dificulta el tráfico vehicular y peatonal.</p>
La Nueva Capital	<p>Los espacios públicos aunque fueron ubicados en el contexto de la colonia desde sus orígenes, no responden a un diseño arquitectónico, pero cuentan con equipamientos básicos.</p> <p>Su ubicación es accesible a las calles y avenidas del barrio que se encuentran en pésimo estado, sin embargo, son prácticamente inaccesibles para el resto de los ciudadanos que habitan la ciudad.</p>
Residencial Villa Las Hadas	<p>Sus espacios de encuentro social tienen su origen en el diseño original de la urbanización. Estos fueron diseñados pensando en el ocio, el descanso y recreación.</p> <p>Aunque son accesibles a los residentes de la urbanización, no lo son al resto de la población de la ciudad puesto que son espacios cerrados y de uso privado.</p>

Fuente: Elaboración propia, en base a trabajo de campo NCCR IPLASUR.

- *Contexto Urbano*

El espacio público en el Distrito Central tiene características propias del contexto urbano en el que se ubica, así los espacios públicos en cada zona de la capital presentan una identidad y dinámica propia.

En el caso del Centro Histórico el contexto urbano está caracterizado por contar con un equipamiento básico a nivel de servicios públicos que a diario le permite desarrollar una dinámica comercial y administrativa puesto que en su entorno se ubica una gran cantidad de tiendas dedicadas al comercio y prestación de servicios e instituciones del gobierno central y local en donde la población día a día realiza trámites administrativos propios del ejercicio ciudadano. Los espacios públicos en esta zona son objeto de tránsito de un gran flujo de población cuyo centro de trabajo o estudio se ubica en esta zona de la ciudad, de igual manera la población utiliza sus espacios como punto de interconexión con otra zona de la capital.

Espacios públicos como las calles y avenidas han comenzado a ser señalizadas colocando sus nombres y una breve reseña histórica de la misma, esto como parte de un proyecto de recuperación del Centro Histórico emprendido por la AMDC. Medidas como la anterior permiten hacer un uso más efectivo de los espacios públicos de la zona.

En los barrios urbano marginales el contexto urbano de los espacios públicos se caracteriza por contar con un equipamiento de servicios básicos incipiente, que se refleja significativamente en la calidad de sus espacios públicos.

Los espacios públicos reflejan la dinámica propia de la vida cotidiana de sus residentes, así los vecinos de estos barrios tienen en ellos la oportunidad del encuentro de camino a las escuelas, los patronatos, las pulperías, la iglesia o la estación de buses. El flujo de personas en estos barrios se ejerce fundamentalmente por los residentes y algunos vendedores que abastecen las pulperías establecidas en la zona, en este sentido, los espacios públicos

de estos barrios raras veces tendrán la oportunidad de ser frecuentados por la mayoría de la población capitalina.

Las urbanizaciones cerradas generalmente ubicadas en zonas de uso residencial, adyacentes a las principales vías de acceso de la ciudad cuyos equipamientos responden a las necesidades de la población. Sus espacios de uso recreativo cuentan con el equipamiento que permite a los residentes hacer un uso efectivo de los mismos. La dinámica en estos espacios gira alrededor actividades recreativas ejercidas especialmente por niños, niñas y jóvenes mayoritariamente y en menor proporción por adultos que realizan ejercicios.

Estos espacios al ubicarse en urbanizaciones cerradas no permiten a los no residentes hacer uso de los mismos, la ciudad y sus espacios se va cerrando restringiendo la alteridad entre la población.

- *Roles del Espacio Público*

Desde siempre los espacios públicos han cumplido roles dentro del contexto de la ciudad entre los cuales se identifican el rol de la movilidad, los usos, las relaciones y vínculos.

En relación a la movilidad una de las características fundamentales en las ciudades esta relacionado con el constante recorrido que sus pobladores realizan por la trama urbana ya sea caminando o por medio del transporte.

En el Centro Histórico el rol de movilidad presenta serios inconvenientes sobre todo en relación al tráfico vehicular; existe falta de estacionamientos apropiados, calles estrechas y en mal estado provocando un caos en la movilidad sobre todo en horas pico cuando la población se desplaza o sale de sus centros de trabajo. De igual manera ocurre con el desplazamiento peatonal, las aceras de esta zona son estrechas, muchas de ellas en mal estado u ocupadas por vendedores de la economía informal.

En los barrios urbano marginales la movilidad limita su fluidez por el mal estado de las calles, avenidas y la inexistencia de aceras que permitan el tránsito seguro de los residentes y usuarios de los espacios públicos. En muchas ocasiones la situación irregular de la tenencia de la tierra en estos barrios sirve de excusa para que las autoridades nacionales o locales evadan su responsabilidad de atender las necesidades de vialidad en estas zonas de la capital.

Los medios de transporte en estos barrios tiende a ser escaso y de muy mala calidad por lo que la movilidad se limita y es poco agradable, de igual manera, el desplazamiento se vuelve peligroso porque en muchas ocasiones los buses han sido escenario de actos delincuenciales implican asaltos y hasta asesinatos.

En el caso de las urbanizaciones cerradas la movilidad tiende a ser restringida para todo aquel que no es residente, las trancas, verjas, muros perimetrales y controles establecidos impiden la libre movilidad. Al interior de la urbanización la movilidad vehicular y peatonal es fluida, sus espacios de uso social accesibles a toda la población residente, sus calles y avenidas generalmente se encuentran en regular o buen estado sobre todo porque los residentes toman parte en las acciones de reparación y mantenimiento de estos espacios.

En cuanto al uso; el espacio público es el escenario de la interacción social cotidiana, en donde se desarrollan múltiples actividades entre las que destacan el uso comercial y festivo.

En este caso los espacios públicos del Centro Histórico cumplen a plenitud con este rol puesto que concentran un alto porcentaje del comercio de la ciudad y ha sido un espacio en donde se ha manifestado las celebraciones de civismo, patriotismo y religiosidad más representativas de la población capitalina. De igual manera el Centro Histórico concentra espacios abandonados sobre todo después de paso del Huracán Mitch, estos se presentan como espacios de uso público a los que se les da diversos usos desde el uso residencial, hasta el uso comercial. En la medida en que los

barrios del Centro Histórico han cambiado su uso residencial por un uso comercial, también ha cambiado el uso y significado de sus espacios públicos.

En los barrios urbano marginales el uso comercial de los espacios públicos se manifiesta en menor escala, sin embargo, actividades de la economía informal relacionadas con la venta de frutas, verduras, tortillas y golosinas son evidentes en estos espacios, pero las manifestaciones de civismo y religiosidad son muy escasas.

En el contexto de las urbanizaciones cerradas los espacios de uso social no evidencian uso comercial puesto que la naturaleza misma de la urbanización no lo permite, pero en algún momento se muestra un uso cívico y religioso sobre todo en aquellas urbanizaciones en donde los residentes comparten los mismos ideales y creencias.

Teniendo en cuenta el uso de los espacios públicos y en el contexto de los estudios de caso, la tabla n° 49 presenta un breve análisis de esta variable.



**Tabla nº 49**  
**Distrito Central: Uso de los Espacios Públicos en el Contexto de los Estudios de Caso**

<i>Barrio o Colonia</i>	<i>Uso del Espacio Público o Espacio Comunitario</i>
Barrio Abajo	<p>Los espacios públicos identificados por los vecinos fueron los parques, (La Concordia, Herrera, Plaza EL Calvario) y las calles y avenidas. En el caso de los parques y plazas además de ser utilizados con fines recreativos y de encuentro se ejerce en ellos una función comercial sobre todo a nivel de prestación de servicios (limpieza de zapatos, estación de buses, venta de comida y golosinas, lavado de carros, servicios sexuales).</p> <p>En el caso de las calles y avenidas una buena parte de ellas además de servir para el tránsito peatonal y vehicular también son utilizadas con fines comerciales puesto que en ese barrio el uso predominante de suelo es de tipo comercial</p> <p>En relación cuidado y mantenimiento de estos espacios se recibe atención por la AMDC, quien tiene asignadas personas que cuidan del mantenimiento y vigilancia; en el caso de las calles y avenidas también son aseadas por personal de la AMDC</p>
La Nueva Capital	<p>Los espacios públicos identificados fueron las calles, avenidas, canchas deportivas y la escuela pública. En relación al uso que se les da a estos espacios generalmente algunas de las calles y avenidas además de servir para el uso peatonal y vehicular tienen uso comercial se establecen en ellos pequeños negocios como venta de confites, frutas y verduras. En el caso de las</p> <p>canchas deportivas su uso está destinado a la recreación de niños, jóvenes y adultos que ven en este espacio la oportunidad de divertirse un rato sobre todo los fines de semana; la cancha de la zona dos se constituye en la sede la liga menor y juvenil de futbolito rápido organizada en la colonia; en algunos casos estos espacios públicos han sido utilizados por iglesia en campañas evangelísticas. Respecto a su mantenimiento y aseo no existe ningún tipo de organización por parte de la comunidad para realizar este tipo de obras en el caso de las canchas en algún momento se gestiona ante las autoridades municipales su remodelación o reparación, sin embargo, no se tiene cuidado del mantenimiento</p>
Residencial Villa Las Hadas	<p>Por la característica de esta urbanización cerrada los espacios no se pueden calificar como públicos sino más bien como espacios comunitarios. Estos están muy bien acondicionados se cuenta con canchas deportivas, juegos infantiles, iluminación durante la noche, y servicio de vigilancia permanente. Además los vecinos planifican actividades comunitarias como celebración de misas, posadas, día del niño, Halloween las que se calendarizan y son presentadas a los residentes en una pizarra de anuncios.</p> <p>Estos espacios están muy bien mantenidos y permanecen aseados puesto que se cuenta con personas dedicadas al aseo y jardinería haciendo resaltar el ornato y belleza del espacio.</p>

Fuente: Elaboración propia en base a trabajo de campo 2008-2009

Otro rol importante al abordar el tema de espacio público es el de las relaciones y vínculos que estos permiten establecer entre la población. De esta manera los espacios públicos tienen la capacidad de estimular la identificación simbólica, la expresión y la integración cultural entre grupos heterogéneos.

En el caso del Centro Histórico la población usuaria se ha apropiado de este espacio y entiende su dinámica al ser parte de ella, sin embargo, eso no significa que el otro, es decir, un extraño no pueda representar una amenaza a su integridad y a sus bienes. Con todo y ello son los espacios públicos del Centro Histórico los que logran la identificación ciudadana.

En el caso de los barrios urbano marginales las relaciones y vínculos tiende a estrechase sobre todo porque al ser espacios más reducidos se logra la identificación plena de sus residentes, son los espacios públicos los que logran promover los vínculos sociales, sin embargo, las múltiples ocupaciones, las extensas jornadas de trabajo y la problemática social del entorno limita estrechar esos vínculos entre vecinos en el contexto del espacio público sumiéndolos en un aislamiento que los condena aun más en la marginación social.

En las urbanizaciones cerradas los espacios de encuentro social pese a tener las condiciones físicas propicias para el encuentro, ello no implica que se logre la integración plena de los residentes en todas estas urbanizaciones, sin embargo, en algunos casos se tiene la oportunidad de lograr la integración con un buen grupo de pobladores que bajo un liderazgo propositivo le imprimen una dinámica particular y amena a la urbanización.

*El espacio público pone en juego nuestro registro de identidades. Es allí donde el contacto con el otro, con los otros, permite captar la diversidad de la cultura y de las culturas y, así, la posibilidad de reconocernos a nosotros mismos. En estos espacios el sentido de la fiesta, del juego, del amor, de la transacción económica, la violencia, la religión, se hallan presentes y es por eso que los espacios públicos "...constituyen recursos importantes tanto para*

*el despliegamiento de la autonomía individual como por la puesta en escena más o menos voluntaria, explícita y consciente de un modo de vida, de una pertenencia, de una adhesión o de un conflicto (Voyé, en Bassand et al., 2001:83).*

### **7.1.2 Funciones del Espacio Público en el Distrito Central**

Las funciones más representativas del espacio público están relacionadas con su función estructuradora, la recreación y el uso social y cultural.

El espacio público desde siempre ha cumplido una función estructuradora dentro del contexto de la ciudad, son referentes que le aportan un carácter peculiar a las ciudades. En el Distrito Central el elemento estructurador de los espacios públicos está relacionado con las características propias de su diseño arquitectónico y con las actividades que han permitido desarrollar. De ahí que uno de los principales referentes haya sido La Plaza Central, sin embargo, ya no es el principal, puesto que la capital ha dejado de ser una ciudad monocéntrica para dar paso al desarrollo de varias centralidades urbanas.

En primera instancia una de las funciones más reconocidas de espacio público urbano es la función recreativa la cual está relacionada con el ocio y el esparcimiento de la población, en tal sentido, existe una marcada diferenciación entre los espacios públicos destinados para este fin en los barrios del Centro Histórico, los barrios urbano marginales y las urbanizaciones cerradas.

Hace 40 años era común observar en las calles y plazas del Centro Histórico grupos de niños, niñas y jóvenes desarrollando actividades recreativas, la ciudad tenía una dinámica más relajada, el tráfico vehicular era escaso generando ciertas libertades para el juego, sin embargo, actualmente con el cambio del uso residencial por el uso comercial son pocos los espacios públicos que conservan esta función (Parque La Leona, La Concordia, El

Obelisco) y quizá gran parte de esta actividad se desarrolle en los espacios que se ubican cerca de centros escolares que atraen población de diversas partes de la ciudad. Sin embargo, otra parte de la población limita las actividades relacionadas con el juego a los pequeños espacios que posee su vivienda en el ámbito de lo privado, de alguna manera esta práctica está relacionada con el peligro que representan los espacios públicos de la ciudad en relación a los actos delictivos, en tal sentido, la probabilidad de socialización e interrelación es muy baja.

En los barrios urbano marginales pocas veces se ha contemplado espacios para este fin por lo que los residentes han hecho de las calles y avenidas del vecindario un espacio público en sí mismo; en gran parte de los casos en los que se contemplaron espacios para la recreación se vendieron paulatinamente ya sea con fines residenciales o comerciales. En las urbanizaciones cerradas se ha respetado las áreas de encuentro social, estos espacios tienden a ser muy bien utilizados por la población residente en mayor frecuencia por los niños, niñas y jóvenes que hacen uso de ellos para su socialización a nivel de juegos y esparcimiento, sin embargo, eso no necesariamente significa que en todas estas urbanizaciones cerradas se repita esta conducta puesto que este grupo poblacional tiene la posibilidad de ser socios de clubes capitalinos, asisten a los lugares de moda donde dedican parte de su tiempo a la recreación.

En los barrios urbano marginales se puede observar como las actividades relacionadas con juegos libres se desarrollan en los escasos espacios públicos del barrio, este es el ámbito que permite la recreación. Usualmente son los niños y jóvenes varones los que hacen mayor uso de ellos, la niña y jóvenes mujeres por el contrario limitan sus actividades en los espacios públicos a ciertas horas y bajo condiciones que les den confianza de seguridad. En las urbanizaciones cerradas los espacios destinados al juego, ocio y recreación en gran parte de los casos están muy bien mantenidos y gozan de seguridad permitiendo el desarrollo del juego en condiciones idóneas, sus residentes se sienten en plena libertad para disfrutarlo y hasta

manifiestan sentirse confiados de que sus hijos e hijas los disfruten con toda seguridad.

El rol estético contribuye a embellecer los espacios públicos de la ciudad, y aumenta el uso del mismo, esto atrae a la población y de igual manera la inversión inmobiliaria y comercial.

En el caso del Centro Histórico los espacios públicos reciben mantenimiento por parte de la Alcaldía Municipal, algunos han sido intervenidos, recuperados y se encuentran en proceso de revitalización como en el caso de la Plaza Central, sin embargo, la mayoría de ellos se encuentran descuidados y hasta abandonados como el caso de el parque La Concordia que después de los daños ocasionados por el huracán Mitch no se ha logrado su recuperación, la falta de iluminación, el deterioro, la falta de vigilancia vuelven este espacio un lugar propicio para la delincuencia.

Los espacios públicos en barrios urbano marginales carecen de belleza y se encuentran en total abandono, lo que coincide con el contexto descuidado del barrio, esta condición incide directamente en el uso y funcionalidad de los mismos.

Los espacios sociales ubicados en urbanizaciones cerradas son objeto de mantenimiento permanente, su belleza aunque simple permite la contemplación del paisaje y crea un ambiente propicio para el desarrollo de actividades que permiten el encuentro y la socialización.

Estéticamente los espacios públicos del Distrito Central han sido descuidados, la belleza que debe predominar en ellos no ha sido prioridad para los autoridades directamente responsables, pero de igual manera, la ciudadanía tampoco ha contribuido a su conservación lejos de ello, en gran parte de la ocasiones lo destruye.

El uso social y cultural del espacio público se encuentra bastante reconocido, aunque se encuentra poco regulado, dejando esta función al juicio particular de cada municipalidad. Las celebraciones de fiestas patrias, los conciertos, los encuentros políticos, pero también la celebración de reuniones

comunitarias de nivel vecinal, bien podrían contar con cierto tipo de normativa general, que ayude a hacer más longevas las estructuras y los espacios dispuestos para ello.

Culturalmente el espacio público es un referente urbanístico con significación histórica y un símbolo de identidad colectiva de la población.

En el contexto del Centro Histórico toda actividad de orden social y cultural es regulada por la AMDC. Estos espacios por excelencia han permitido el desarrollo de actividades de orden social, cultural y político, sin embargo, con el tiempo han comenzado a ser desplazadas por otros espacios de la ciudad. En el caso de los barrios urbano marginales el rol social y cultural se ve limitado por la violencia e inseguridad que predomina en estos espacios. Y en el caso de las urbanizaciones cerradas su regulación parte de una normativa establecida por la Junta de Vecinos que se norma con el propósito de lograr la convivencia pacífica y armónica entre los residentes.

Actualmente el uso educacional del espacio público en el caso del Distrito Central es casi nulo, las pocas iniciativas parten de los centros escolares que se auxilian de estos espacios para contextualizar la temática contemplada en los programas educativos. En tal sentido, se están desaprovechando y con ello se pierde la oportunidad de fortalecer y consolidar el sentido de pertenencia territorial al barrio y la ciudad en general.

### **7.1.3 Calidad de los Espacios Públicos en el Distrito Central**

En relación a la calidad de los espacios públicos en el Distrito Central habrá que tener en cuenta su diseño arquitectónico en el contexto urbano, el mantenimiento recibido y la seguridad que ofrece a sus usuarios.

En el caso de los espacios públicos del Centro Histórico aunque fueron diseñados y contruidos respondiendo a un concepto, no han sido objeto de mantenimiento que permita perpetuar su belleza, de igual manera carecen de seguridad.

La calidad de los espacios públicos de barrios urbano marginales está muy por debajo de los lineamientos básicos. Estos espacios ni han sido diseñados carecen de mantenimiento y la seguridad es prácticamente nula. Carencias que limitan en gran medida el uso de los espacios públicos en estas zonas de la capital.

Los espacios en urbanizaciones cerradas son parte integral del diseño arquitectónico, en este sentido, responden en gran medida a las necesidades de la población residente, en general la mayoría de estos espacios son objeto de mantenimiento y seguridad, características que invitan a la población a disfrutarlos.

En este contexto, gran parte de los espacios públicos del Distrito Central son escenarios de actos que atentan contra la seguridad de los usuarios, al carecer de vigilancia, iluminación, limpieza generan condiciones propicias para desarrollar el temor al espacio público, situación que aumenta sobre todo cuando los porcentajes de victimización en la ciudad reflejan un aumento que incide directamente en la percepción de riesgo y amenaza que experimenta la población.

En la medida que se logre elevar la calidad de los espacios públicos del Distrito Central se facilitará la riqueza de manifestaciones socioculturales que logren integrar a los pobladores de la ciudad.

## **7.2 Fragmentación Urbana y Segregación Residencial en el Distrito Central**

El Distrito Central, espacio geográfico en el que se ubica la capital de la república atraviesa por crecientes transformaciones físicas, sociales y culturales que muestran una ciudad que está cambiando sin tener el norte ni la brújula que dirija su camino, esto genera una problemática urbana que no ha sido abordada con la seriedad que merece.

Tegucigalpa fue construida bajo los parámetros de la arquitectura colonial española que se desarrollo centralizando las funciones de la ciudad como organismo administrativo básico de la colonia. Dicha construcción se basó en las ordenanzas de Felipe II que contemplaba dentro del trazado de la ciudad la construcción de la Plaza Mayor, la Iglesia y el Cabildo alrededor de los cuales se levanto el resto de la ciudad.

Los cambios experimentados por las ciudades coloniales son evidentes tanto en su morfología como en su funcionamiento institucional y en las relaciones sociales que se dan en su interior. A nivel de estructura se presentan cambios de uso del suelo que se manifiestan en la creciente transformación de la ciudad, de igual manera estos cambios físicos van acompañados de fenómenos sociales como la segregación espacial y residencial tema de interés en esta investigación.

*La fragmentación urbana reconoce fundamentalmente dos líneas de análisis aunque con diferentes matices en cada una de ellas: a) por un lado, aquella que se halla ligada a procesos de desigualdad social y barreras materiales y/o inmateriales, b) por el otro, la que se relaciona con las discontinuidades en el proceso de expansión urbana respecto de la trama producto de los procesos de metropolización (Valdés, Estela, 2007 Ponencia Primer Congreso de Geografía de Universidades Nacionales, Argentina).*

Quizá hasta la década de los setenta la fragmentación urbana en el Distrito Central no era tan evidente, la Plaza Central era considerado el centro de la ciudad, constituía el punto de origen y daba identidad y orientación a la ciudad, era la zona de mayor jerarquía urbana, sede del poder político, económico, religioso y social, sin embargo, con los cambios introducidos a partir de los ochenta la situación cambia, la ciudad deja de representar un espacio continuo para dar lugar a una ciudad fragmentada.

A partir de la década de los ochenta se observan cambios, para el caso inicia la construcción de bulevares, centros comerciales que se presentan como un fragmento con sentido en el nuevo espacio urbano, alrededor de ellos poco a poco se van generando nuevas centralidades, pero de igual manera es en esta década que se incrementa el crecimiento de cinturones de miseria con el



surgimiento de colonias urbano marginales producto de procesos de recuperación de tierras. Se consolidará entonces la estructura de un modelo urbano descompensado por sus fuertes desequilibrios rotacionales especialmente en lo relacionado al acceso a servicios públicos y la consolidación de un modelo de ciudad desarticulado territorialmente con una fuerte fragmentación urbana en donde poco a poco se fortalece la segregación urbana residencial.

Hacia los noventa y la primera década del siglo XXI el proceso de fragmentación urbana se ha consolidado por medio del surgimiento de urbanizaciones cerradas en distintas áreas de la capital que establecen un fuerte distanciamiento tangible e intangible con el resto barrios y colonias capitalinas, estas nuevas urbanizaciones se presentan como soluciones individuales para aquellas familias que se encierran en sectores seguros de la capital en donde lo público ha sido desplazado por lo privado y lo colectivo por lo individual.

En relación a lo anterior, en el Distrito Central esta en voga la construcción de centros comerciales de inversión privada, presentan un mundo irreal en comparación a la realidad socioeconómica de la ciudad, se desarrollan como un fragmento, como un nuevo centro de la ciudad que se vale por sí mismo y que está desconectado del resto de la ciudad y de su realidad.

Todo el proceso anterior genera un espacio propicio para el fortalecimiento de la segregación urbano residencial que es un fenómeno que se está consolidando en el Distrito Central.

### **7.2.1 Segregación Residencial y Socioespacial en el Distrito Central**

En el Distrito Central la segregación residencial y espacial no se ha desarrollado siguiendo un patrón territorial, en otras palabras, esta se presenta de manera diseminada en la ciudad. Se puede encontrar colonias dirigidas a grupos poblacionales de alto poder adquisitivo a la par o muy cerca de barrios populares o colonias urbano marginales, esta situación da

lugar a zonas homogéneas en un contexto heterogéneo en donde la interacción entre los grupos sociales es muy limitada y en algunos casos casi nula.

*Para Harvey (1997), las ciudades en la actualidad han dejado de planificarse en su conjunto para sólo abocarse a diseñar partes de ellas como resultado de la especulación inmobiliaria y sin ningún tipo de previsión; advierte que, por un lado aparece la miseria y la corrupción; y por el otro, lugares hermosos de diseños arquitectónicos realizados por especialistas famosos pero cuyos habitantes no tienen idea sobre lo que sucede en los sectores más pobres de la ciudad (Harvey, David, 1997).*

Evidencia de lo anterior es el caso del municipio del Distrito Central cuya característica fundamental ha sido el crecimiento desordenado, con un ordenamiento territorial casi ausente, aunque desde los años setenta se da el primer esfuerzo organizado institucionalmente para orientar la expansión y desarrollo urbano del Distrito Central a través de METROPLAN<sup>21</sup>.

A partir de la década de los sesenta el Distrito Central experimenta un notable crecimiento poblacional urbano, pasó de tener una población de 99,948 a 164,941, representando un crecimiento poblacional del 65%, es a partir de este periodo que se van generando cambios en la estructura de la ciudad principalmente en la distribución del uso del suelo en donde el uso residencial presenta un gran peso (Ver tabla nº50).

**Tabla nº 50**  
**Distrito Central: Población Total por censo y tasas de crecimiento intercensal**

Censo	Población	Tasa crecimiento intercensal	
1950	99,948		
1961	164,941	1950-1961	4.6
1974	305,387	1961-1974	4.8
1988	585,686	1974-1988	4.6
2001	850,227	1988-2001	2.08

Fuente. Manuel Flores Fonseca, 50 años de crecimiento demográfico Hondureño, 2003

<sup>21</sup> METROPLAN: Plan de Desarrollo Metropolitano del Distrito Central

Durante el gobierno del Dr. Ramón Villeda Morales (1957-1963) se implementan políticas estatales de construcción de vivienda de interés social a través del Instituto Nacional de la Vivienda (INVA), esta institución desarrolló proyectos habitacionales dirigidos a familias de obreros, los proyectos se ubicaron en zonas distantes del centro de la ciudad, hecho de una u otra manera dio lugar a la desconcentración del Centro Histórico iniciando el crecimiento de la ciudad hacia la periferia (Ver tabla nº 51).

**Tabla nº 51**  
**Distrito Central: Colonias Construidas por el INVA**

Colonia	Año de inicio	Nº de viviendas
21 de Octubre	1957	589
John F. Kennedy	1964	3,638
Las Brisas	1966	152
San José del Pedregal	1968	902
La Laguna	1962	170
15 de Septiembre	1977	97
San José de la Peña	1977	584
San José de la Vega	1978	611
Faldas de El Pedregal	1979	258
Hato de En medio	1980	2,108
El Sitio	1982	972

Fuente: Elsa Lily Caballero Zeitún, El Metroplan y la Política de Vivienda 1976-1984

Los espacios urbanos ubicados entre el Centro Histórico y las primeras colonias de interés social: Col. 21 de Octubre y Col. Kennedy poco a poco fueron ocupados por otros proyectos habitacionales. Para el caso entre la colonia 21 de Octubre y el Centro Histórico se construyeron colonias como la colonia San Carlos, Las Minitas, Col Lara, entre las más relevantes, en estos vecindarios residían grupos sociales de alto poder adquisitivo por lo que esta zona llegó a ser considerada como área selectas de la capital. En el caso de los espacios ubicados entre la col. Kennedy y el Centro Histórico se construyeron colonias como la Miraflores, El Hogar, Las Colinas, Miramontes todas financiadas con capital privado o por cooperativas de vivienda como FECOHVIL.

Hasta los años setenta los patrones de segregación residencial y espacial no tenían la magnitud que manifiestan hoy en día, la ciudad se concentraba prácticamente alrededor del centro histórico, la plaza central y espacios adyacentes. La gente de diferentes grupos sociales compartía eventos culturales, políticos, sociales y la vida cotidiana en los mismos espacios públicos. En tal sentido, aunque la diferenciación social fuese evidente no lo era la segregación residencial y espacial.

Durante los ochenta con los cambios experimentados por la ciudad y más aún en los noventa la población se desplaza a sectores periféricos de la ciudad, algunos urbanizados, otros en condiciones de precariedad urbana.

Es a finales de los noventa e inicios del siglo XXI que un porcentaje de la población capitalina decide establecer su residencia en los municipios cercanos al Distrito Central (Valle de Ángeles, Santa Lucía, Santa Ana, Ojojona) en donde puede gozar de la tranquilidad y las ventajas climáticas de la zona, pero de igual manera del acceso a servicios públicos de aceptable calidad. El valor del suelo en estas zonas ha aumentado dando lugar incluso a desarrollo de urbanizaciones cerradas.

En el caso del Distrito Central la segregación residencial y socioespacial está fuertemente relacionada con los ingresos económicos, de ahí que se mencione el fenómeno de segregación residencial socioeconómica.

- ***La Segregación Espacial y Residencial en Relación al Acceso a Servicios y Equipamiento Colectivo***

Al abordar el tema de la segregación urbano residencial obligadamente se debe tener en cuenta la temática de la segregación en relación al acceso a servicios básicos y equipamiento colectivo, aspecto que permite comparar las decencias que existen entre las diferentes zonas de la capital.

En el contexto de la segregación residencial y espacial al estudiar tres escenarios geográficos diferentes en el Distrito Central: el Barrio Abajo, La Nueva Capital y Residencial Villa las Hadas; se encuentran elementos que ayudan a comprender la magnitud de este fenómeno social. En primera instancia se analiza el acceso a servicios públicos e infraestructura básica. Un segundo aspecto toma en cuenta la condición de los espacios públicos como punto de encuentro, de identidad y esparcimiento de la población.

El acceso a los servicios públicos e infraestructura básica como agua potable, electricidad, alcantarillado sanitario, saneamiento básico y transporte; de manera general presentan grandes dificultades en el Distrito Central, sin embargo, los barrios y colonias con mayores carencias son las zonas urbano marginales, esencialmente porque gran parte de ellas no cuenta con el servicio y en los casos que si se tiene acceso, el servicio es de muy mala calidad.

Uno de los servicios básicos de mayor importancia está relacionado con el acceso al agua potable, este es uno de los principales problemas de la capital debido a que su disponibilidad depende de la capacidad de los embalses, los caudales de las fuentes superficiales, las posibilidades de recarga de los acuíferos y la capacidad de potabilización. Hay pérdidas técnicas, causadas por altas presiones, tuberías en mal estado y rebosamiento de los reservorios; pero también hay pérdidas no técnicas, por agua no contabilizada y pegues clandestinos, generando una pérdida total de entre 40% y 55% del caudal que ingresa al sistema. Es difícil atender la creciente demanda comercial, industrial, gubernamental y doméstica generada por la rápida urbanización, lo cual se vuelve dramático en verano presentando un déficit de 55%, que se reduce a 5% en invierno (AMDC, CCIT, PNUD, 2006 en Plan 450). Las últimas discusiones giran en torno a la urgente necesidad de construir nuevos embalses que permitan abastecer de agua a los capitalinos presentando como la opción más viable el proyecto Guacerique II,

para lo cual el Frente Ciudadano para el Agua de la Capital<sup>22</sup> nombró un Comité Ejecutivo que será responsable de gestionar y ejecutar la construcción de Guacerique II y todas las medidas encaminadas en solucionar la sequía que enfrenta la capital, calificada como una de las peores crisis registradas en los últimos tiempos.

Desde hace más de una década los capitalinos sólo reciben agua potable de los embalses Los Laureles, La Concepción y la planta potabilizadora de El Picacho, hoy en día y ante el crecimiento poblacional que presenta la ciudad resultan insuficientes para atender la demanda, en otras palabras la demanda del servicio supera la oferta, sin embargo, son los barrios urbano marginales los más afectados puesto que son los que no cuentan con el servicio teniendo que pagar a los carros cisterna por un líquido de dudosa calidad. Aquellos barrios urbano marginales que tienen instalada la conexión a la red en gran parte de los casos sólo reciben agua una vez por mes y aunque la situación sea levemente mejor en los barrios y colonias de clase media y alta estos grupos tienen la posibilidad económica de construir pilas de reserva, cisternas, o perforar pozos como alternativa a los problemas de abastecimiento que presenta el municipio.

Los datos de la EPHPM en el periodo 2002-2009, registraron que en promedio el 85% de los barrios y colonias capitalinas cuentan con el servicio prestado por el SANAA, sin embargo, este porcentaje no necesariamente significa que este servicio satisfaga las necesidades de la población, esto porque aunque se cuente con la conexión no siempre se cuenta con el servicio en la frecuencia en que se requiere esto debido a los continuos racionamientos a los que es sometida la población capitalina. Para el 15% de la población la situación se vuelve más difícil pues al no contar con el servicio por parte del SANAA sus posibilidades de satisfacción de esta necesidad vital se reducen significativamente (Ver tabla nº 52).

---

<sup>22</sup> El Frente Ciudadano para el Agua de la Capital será liderado por la Alcaldía e integrado por la Cámara de Comercio e Industrial de Tegucigalpa (CCIT), el Colegio de Ingenieros Civiles, el Colegio de Arquitectos de Honduras, el Servicio Autónomo Nacional de Acueductos y Alcantarillados (SANAA) y otros sectores, su objetivo general es la búsqueda de soluciones integrales ante la peor crisis de agua que enfrentan los capitalinos.

**Tabla nº 52**  
**Distrito Central: Viviendas con Acceso a Servicio de Agua Potable,**  
**2002-2009**

Servicio de Agua Potable	2002	2003	2004	2005	2006	2007	2008	2009
Servicio público	82.5	80.5	86.3	86.5	83.8	87.1	86.0	91.4
Servicio privado colectivo	3.1	7.6	3.5	1.3	4.1	2.2	3.7	2.1
Pozo malacate	0.4	0.2	0.1	0.3	0.3	0.2	0.1	0.2
Pozo con bomba	0.3	0.2	0.2	0.0	0.2	0.1	0.3	0.1
Rio, riachuelo, manantial	0.2	0.4	7.4	0.0	0.1	0.0	0.2	0.1
Cisterna	11.0	8.6	0.8	9.5	9.0	8.4	7.7	4.3
Otro	2.6	2.5	1.8	2.5	2.5	2.0	2.0	1.8
<b>Total</b>	<b>100.0</b>	<b>100.0</b>	<b>100.0</b>	<b>100.0</b>	<b>100.0</b>	<b>100.0</b>	<b>100.0</b>	<b>100.0</b>

Fuente: INE, XXXVII EPHPM, mayo 2002-2009

En tal sentido, la situación se torna desigual, los sectores menos favorecidos ven disminuido su nivel de bienestar y la segregación urbana se hace más evidente.

En el caso de la energía eléctrica de manera general hay una mejor nivel de cobertura, sin embargo, parte de los barrios urbano marginales carecen del servicio por lo que todavía en pleno siglo XXI muchos hogares capitalinos se alumbran haciendo uso de candiles o candelas de cera que en ocasiones han originado incendios en sus hogares causando pérdidas materiales y de vidas humanas. El servicio de alumbrado público es deficiente en la mayor parte de barrios y colonias capitalinas; mejora notablemente en el caso de aquellos vecindarios organizados en patronatos o asociaciones de vecinos quienes asumen los costos de cambio de focos o celdas y protección de las lámparas, increíblemente aunque la ENEE no preste el servicio el costo por el mismo siempre se acredita a la factura mensual (Ver tabla nº 53).

Tabla n° 53

## Distrito Central: Viviendas con Acceso a Energía Eléctrica, 2002- 2009

Viviendas con acceso a energía eléctrica	2002	2003	2004	2005	2006	2007	2008	2009
Servicio público	96.8	97.9	98.3	98.9	98.6	98.9	98.9	99.2
Planta privada colectiva	0.3	0.1	0.3	0.0	0.2	0.3	0.3	0.2
Energía Solar	0.3	0.0	0.0	0.0	0.0	0.0	0.0	0.1
Vela	1.8	1.1	1.0	0.7	0.9	0.5	0.5	0.3
Candil o lámpara de gas	0.5	0.6	0.3	0.2	0.2	0.1	0.1	0.0
Otro	0.3	0.3	0.1	0.3	0.1	0.1	0.1	0.1
<b>Total</b>	<b>100.0</b>	<b>100.0</b>	<b>100</b>	<b>100.0</b>	<b>100.0</b>	<b>100.0</b>	<b>100.0</b>	<b>100.0</b>

Fuente: INE, XXXVII EPHPM, mayo 2002- 2009

Respecto al servicio de alcantarillado sanitario, el 76.5% de las viviendas cuentan con este servicio, en tanto que el 23.5% carece del mismo, en este último caso son los barrios urbano marginales los que se ven afectados de manera directa (Ver tabla n° 54).

La capital presenta un serio problema en relación a este servicio en primer lugar porque gran parte del red está colapsada de tal manera que es frecuente observar alcantarillas colapsadas y por otra parte los desechos que transportan son depositados directamente en los ríos y quebradas que atraviesan las ciudades de Tegucigalpa y Comayagüela situación que provoca problemas de contaminación ambiental que repercute directamente en la salud de la población. En relación a la eliminación de basura los barrios y colonias del centro histórico, clase media y clase alta son beneficiadas con el servicio que presta el SANAA y la AMDC, sin embargo, sólo el 60% de los barrios y colonias capitalinas cuentan con el servicio de recolección (INE, 2001), y en el caso de los barrios urbano marginales no existe este tipo de servicio lo que hace frecuente que los residentes quemen o arrojen la basura a la calle, ríos o quebradas. Una de las modalidades adoptadas por la AMDC ha sido colocar contenedores o depósitos para la basura en las colonias de alta densidad poblacional, sin embargo, la frecuencia con la que se recolecta, oscila entre 1 a 2 veces por semana, situación que favorece las condiciones de insalubridad. En el caso de los barrios y colonias de clase alta aunque la frecuencia no sea mayor se paga a particulares la prestación del servicio, de



tal manera que no se observa acumulación de basura en sus calles, avenidas o espacio públicos.

**Tabla n° 54**  
**Dominio del Distrito Central: Tipo de Servicio Sanitario, 2002- 2009**

Tipo de Servicio Sanitario	2002	2003	2004	2005	2006	2007	2008	2009
Wodoro conectado a red de alcan.	72.5	74.4	76.0	75.1	76.6	78.6	79.1	80.4
Wodoro conectado a pozo séptico	2.7	1.6	2.0	1.3	1.8	1.5	1.7	2.4
Wrina con cierre hidráulico	2.0	1.3	1.2	2.8	2.1	2.8	3.5	1.8
Wrina con pozo séptico	3.7	2.2	5.0	3.7	3.1	4.2	4.1	3.4
Wrina con pozo negro	16.9	17.8	13.5	14.9	14.3	11.6	9.5	9.1
W tiene	2.2	2.8	2.3	2.2	2.1	1.3	2.1	2.9
W total	100.0	100.0	100.0	100.0	100.0	100.0	100.0	100.0

Fuente: INE, XXXVII EPHPM, mayo 2002-2009

Respecto al servicio de transporte urbano en el Distrito Central el acceso a la ciudad se limita en cierta medida por la mala calidad del transporte público y el pésimo estado de las calles. Entre más alejado se encuentre un vecindario de las centralidades capitalinas la posibilidad de contar con el servicio disminuye por un lado y eleva el costo económico por el otro, este hecho aumenta la segregación en detrimento de los más pobres quienes ven mayores restricciones de acceso a la ciudad lo que condiciona y limita su interacción con otros grupos sociales. Los residentes de barrios y colonias de clase media y alta generalmente cuentan con vehículos particulares con los que se desplazan por la ciudad, además sus vecindarios se ubican en las zonas de la ciudad que presentan condiciones aceptables de acceso viai, sin embargo, el hecho de contar con acceso a vehículo no siempre significa que se llegaran a todos los vecindarios de la capital puesto que existe un estigma hacia ciertas zonas o territorios que hace que aumente la polarización social y se haga evidente la segregación.

*En el caso del transporte, este es un factor clave en el contexto de la segregación residencial, según Francisco Sabatini (2003) mientras las familias de las élites no dispusieron del automóvil particular, no pudieron alejarse mucho de los otros grupos sociales. De la misma forma, mientras los trabajadores y familias modestas no tuvieron acceso al transporte público, no pudieron alejarse, o ser alejados, de los barrios y lugares que concentran la capacidad de pago y las oportunidades y la demanda de empleo. La*

*segregación se mantenga en una escala relativamente reducida determinada por la necesidad de interacción física entre los grupos sociales (Sabatini, F 2003: 28)*

Las condiciones materiales en que la movilidad se realiza están asociadas a la capacidad económica de las personas y marcan un acceso diferenciado a la ciudad.

Si se analiza la segregación espacial y residencial teniendo en cuenta el acceso de la población a los servicios públicos descritos anteriormente es evidente que en el Distrito Central el fenómeno es latente puesto que en gran medida el acceso a los mismos estará determinado por el factor socioeconómico, la población residente en colonias de clase alta presenta mayor acceso a los bienes y servicios y consecuentemente a la ciudad, en comparación con los estratos pobres que tienden a ser segregados y excluidos de su derecho a los mismos y de su acceso a la ciudad.

El proceso de segregación residencial urbana va acompañado del proceso de exclusión residencial que se manifiesta en las condiciones de acceso a la vivienda impuestas por el sistema residencial.

En el Distrito Central las dificultades crecientes de acceso a la vivienda han dejado de ser una preocupación prioritaria para el Estado, prueba de ello es la inexistencia de políticas públicas y la paralización de proyectos de vivienda financiadas por el Estado. Esta situación ha sido aprovechada por los aspirantes a la presidencia de la República de impulsar masivos programas de construcción de viviendas, que en muchas ocasiones queda sólo en promesas de campaña.

Los últimos tres gobiernos prometieron construir 400,000 casas, las que ofrecieron como parte de sus promesas de campaña para captar la preferencia del electorado. Cifras del Banco Hondureño para la Producción y Vivienda (Banhprovi), registran que entre 2006-2008 se financió la adquisición de 8,216 soluciones habitacionales, de las que 2,877 correspondieron a familias de bajos ingresos y 5,339 unidades de grupos familiares de ingresos medios. En base a estas cifras del 100% de la

soluciones habitacionales sólo el 35% estaba dirigida a familias de bajos ingresos. En ese sentido el déficit habitacional se ubica usualmente entre hogares de escasos recursos económicos que no pueden acceder a los proyectos habitacionales ofertados en su mayoría por la empresa privada.

Ante la problemática de exclusión residencial es evidente la ausencia de alternativas reales por parte del gobierno local y central lo que deja sin alternativas las personas y hogares que los sufren. Ante la situación numerosos hogares capitalinos ven lejos la posibilidad de mejorar o acceder a una vivienda digna.

Por otra parte la empresa privada promueve la construcción de urbanizaciones cerradas como nuevo elemento dentro de la estructura urbana y un elemento transformador del espacio residencial que constituye expresión clara de exclusión residencial urbana, en el caso del Distrito Central gran parte de estas urbanizaciones cerradas se concentra el suroriente de la capital.

El surgimiento de urbanizaciones cerradas en la capital es un fenómeno relativamente reciente, sin embargo, los últimos años registran un importante aumento, esta situación está relacionada en alguna medida por la desregulación del mercado del suelo.

*Esto se traduce en una progresiva flexibilidad de los instrumentos de planificación territorial. Esta situación coincide con el esquema planteado por Harvey donde la globalización se asocia directamente con el dominio económico neoliberal e involucra una creciente desregulación de la economía y la actividad del sector público, factores que a nivel urbano se manifiestan en la liberalización del mercado del suelo y la especulación inmobiliaria (Borsdorf, Hidalgo, 2004: 28).*

En las circunstancias actuales el mercado de vivienda resulta ser un factor de exclusión que acentúa a su vez el fenómeno de segregación y concentración territorial.

### 7.2.2 Surgimiento de Urbanizaciones Cerradas en el Distrito Central

En detrimento de los espacios públicos y de una ciudad que permita la libre circulación de la población, se observa en el Distrito Central el desarrollo de procesos en los cuales los barrios y colonias capitalinas de todos los estratos sociales han ido cerrando sus vecindarios al libre tránsito de la población por medio del establecimiento de controles de seguridad, unos más efectivos que otros. De igual manera surgen urbanizaciones cerradas cuyos muros perimetrales crean fragmentos dentro de la ciudad, en algunos casos pequeñas ciudadelas que aíslan a la población.

El crecimiento de urbanizaciones cerradas es un fenómeno urbano de gran crecimiento en el continente americano, se apoya en la fragmentación del territorio y en la especialización del uso del suelo pero también presenta una tendencia hacia el control de las relaciones en el espacio físico de las ciudades, presentándose como una nueva forma de privatización del espacio urbano.

En el Distrito Central resalta en la actualidad el creciente surgimiento de urbanizaciones cerradas en el cuyo origen está ligado a diversas causas, entre las cuales se identifica en primera instancia la violencia e inseguridad sobre todo porque en la última década se muestra un incremento en las estadísticas de criminalidad con serias repercusiones sobre la vida y la seguridad de los bienes de los ciudadanos.

*Según Caldeira, desde mediados de los años ochenta, el progreso de la criminalidad y del miedo han servido para legitimar el modelo de segregación residencial que representa el barrio cerrado (Caldeira, 1996:65).*

La violencia e inseguridad ha motivado a los y las ciudadanas a establecer mecanismos de control, predomina en el Distrito Central el uso de balcones y puertas metálicas para proteger ventanas y puertas; muros, vejas y hasta alambre de serpentina que impiden el libre acceso a las viviendas y que tienden a aumentar la sensación de seguridad. En el caso de las urbanizaciones cerradas la sensación de seguridad va incluida en el precio

de compra de la vivienda.

Las puertas de las casas que hasta la década de los 70 permanecían abiertas ahora están completamente cerradas y para tener mayor control de las personas que ingresan o salen del vecindario en muchos barrios y colonias capitalinas se han instalado plumas o trancas, en tal sentido, los vecinos se organizan para controlar las vías de acceso a su sector y contratan los servicios de seguridad a compañías particulares esto es evidente en urbanizaciones de clase media (Bella Oriente, Miraflores Sur, Las Colinas, Los Robles, La Bolívar, Los Girasoles), en este caso no todos los vecinos están de acuerdo con en el cierre de calles, y aunque se benefician de la disminución del tráfico y de la inseguridad, no asumen la responsabilidad económica que implica y no es posible obligarles a pagar su cuota.

En aquellas urbanizaciones dirigidas a estratos medios-altos y altos se desarrollan las urbanizaciones de circuito cerrado caracterizados por estar rodeados o cercados por muros perimetrales contando con mecanismos de control las 24 horas brindado por vigilancia privada, servicio que todos los y las vecinas pagan (Residencial Villa Las Hadas, Portal de Bosque, Los Hidalgos, Los Eucaliptos, El Sauce, Villa La Arboleda) generalmente estas urbanizaciones se ubican en la periferia de la ciudad adyacente a las vías de acceso y en zonas de alta renta.

Los nuevos emprendimientos urbanos en el Distrito Central se promocionan haciendo énfasis en la provisión de seguridad a sus residentes. En la actualidad las palabras cerrados, seguridad y vigilancia forman parte de la promoción de los nuevos conjuntos de viviendas que se construyen en la capital. Otro factor considerado en el mercado está relacionado con el deseo de la población de alcanzar un estatus social y un nivel de vida diferente y hasta exclusivo que le asigna a la población de estos conjuntos residenciales un carácter de distinción.

*La privatización del espacio público no es únicamente una forma de protegerse frente a la inseguridad creciente, sino también una manera de diferenciarse del entorno para "distinguirse", y mantener en el interior del espacio cerrado un modo de vida con características específicas (Giglia, A, 2002: 24).*

Otro aspecto a considerar en las urbanizaciones planificadas desde su origen como cerradas está relacionado con el tamaño. En el Distrito Central se observan urbanizaciones muy pequeñas como Quinta San Ignacio con 8 viviendas, hasta megaproyectos como Los Hidalgos, urbanización diseñada para construir más de 2000 viviendas distribuidas en 10 circuitos. En otras palabras no hay un patrón determinado

La segregación residencial y socioespacial en el Distrito Central se traducen en cambios ostensibles en la organización y las formas de producción de espacio urbano que se manifiestan en la proliferación de grandes proyectos inmobiliarios conducidos por el capital privado en donde la característica primordial es la privatización del espacio urbano, que pasan a ser controlados por dispositivos de seguridad regulando y controlando el libre acceso, por lo que a la larga se genera una crisis de integración, se limita la solidaridad y como lo menciona Davis (2003) se va produciendo un apartheid urbano evidenciado en el hecho de que sólo determinados grupos sociales tienen acceso a los espacios más exclusivos de la ciudad, esta situación genera una creciente desigualdad social y consecuentemente exclusión social, en donde los más pobres son los más postergados frente a los procesos de desarrollo local y municipal.

Las urbanizaciones cerradas busca fomentar una sensación de comunidad, sin embargo, este hecho no funciona por inercia entre los residentes de estas urbanizaciones, en ocasiones el sentido de comunidad sólo está ligado al hecho de que pertenecen al mismo mercado inmobiliario. Es otras palabras el pertenecer a las misma urbanización no implica asegurarse vínculos de buena vecindad entre los ahí que viven.

El fenómeno de la segregación espacial y residencial manifestado en el surgimiento de urbanizaciones cerradas ha redefinido la configuración de las ciudades de Tegucigalpa y Comayagüela una de estas consecuencias es evidente en la privatización de espacios en la ciudad y la pérdida de los espacios públicos. Las calles y avenidas que antes eran de acceso público en el Distrito Central en la actualidad está controlada en la mayor parte de los casos con plumas o trancas que limitan el libre acceso de la población a estos espacios sobre todo en las urbanizaciones de clase media y media alta.

*Se ha considerado que las urbanizaciones cerradas violan el derecho constitucional a la libre circulación, al impedir la libre circulación (CYTED, 2002:482).*

Estas formas de segregación ligadas a la distribución de las clases sociales en el territorio ha generado consecuencias principalmente en términos del tejido social y del proceso de segregación social urbana implícito en su desarrollo. Las urbanizaciones cerradas denotan un declive del espacio público urbano, de alguna manera el fraccionamiento y la desintegración de la ciudad.

*Por otra parte, algunos estudios comparan las urbanizaciones cerradas con las ciudades amuralladas del mundo medieval, en donde las murallas se contraían para mantener a raya a las hordas (Judd, 1995: 155, 160).*

En el caso del Distrito Central se presenta un caso peculiar Los Hidalgos urbanización construida bajo el concepto de una pequeña ciudad en donde solo se necesita salir de ella con el objetivo de trasladarse a su trabajo, puesto que está diseñada para contar con supermercado, centro comercial, iglesia, clubes privados, centros escolares y áreas verdes entre otros. Además la muralla que rodea la urbanización es típica de las antiguas ciudades medievales. Una de las características de esta urbanización es la constitución de 10 circuitos al interior de la misma en donde se construyen casas dirigidas a distintos grupos e intereses. Se presentan desde apartamentos para solteros y parejas, viviendas de un solo nivel, dos niveles, hasta viviendas exclusivas con acceso a clubes privados, esto hace pensar

en el nivel de exclusión que se verá relegando aun entre los mismos habitantes de la urbanización.

Desde la óptica externa la exclusión se hace más evidente, ya el muro o la barrera por si misma establece un símbolo de limite, separación y hasta aislamiento que reflejan la diferencia de oportunidades sociales entre la población de la ciudad, disminuyendo la posibilidad de interacción entre los diversos grupos sociales

*En el contexto de las urbanizaciones cerradas se crea una doble óptica de exclusión que se refleja en la desconfianza hacia el otro. Los de adentro tienden a aumentar su miedo hacia el exterior, mientras que los de fuera pueden suponer una desconfianza discriminatoria de los que están adentro (CYTET, 2002: 479).*

No puede dejarse de lado el hecho de que la segregación residencial además de violar la libre circulación de la población, viola el derecho de los y las ciudadanas a gozar del espacio público de la ciudad.

*De igual manera la segregación residencial actúa como un factor adicional de incremento de violencia: el movimiento de los pobres por la ciudad los convierte en posibles delincuentes o, al menos, sospechosos, porque su extraterritorialidad los delata (Carrón, 2003:59).*

Las urbanizaciones cerradas tienden a marcar segregación social y acentúan la condición de pobreza de aquellos que no tienen la posibilidad de acceder a ese tipo de urbanizaciones.

Uno de los elementos que debe tomarse en cuenta en este apartado es la escasa y hasta nula reglamentación dirigida a la construcción de este tipo de complejos residenciales. La Alcaldía Municipal del Distrito Central a través de la Gerencia de Control de la Construcción considera un reglamento que contempla las Normas Transitorias de actualización de la Zonificación y Normas de Fraccionamientos, Obras y Usos del Suelo en el Distrito Central que carece de la definición de fraccionamiento, barrio cerrado o urbanización



cerrada, coyuntura que limita la comprensión de la reglamentación en relación al tema específico.

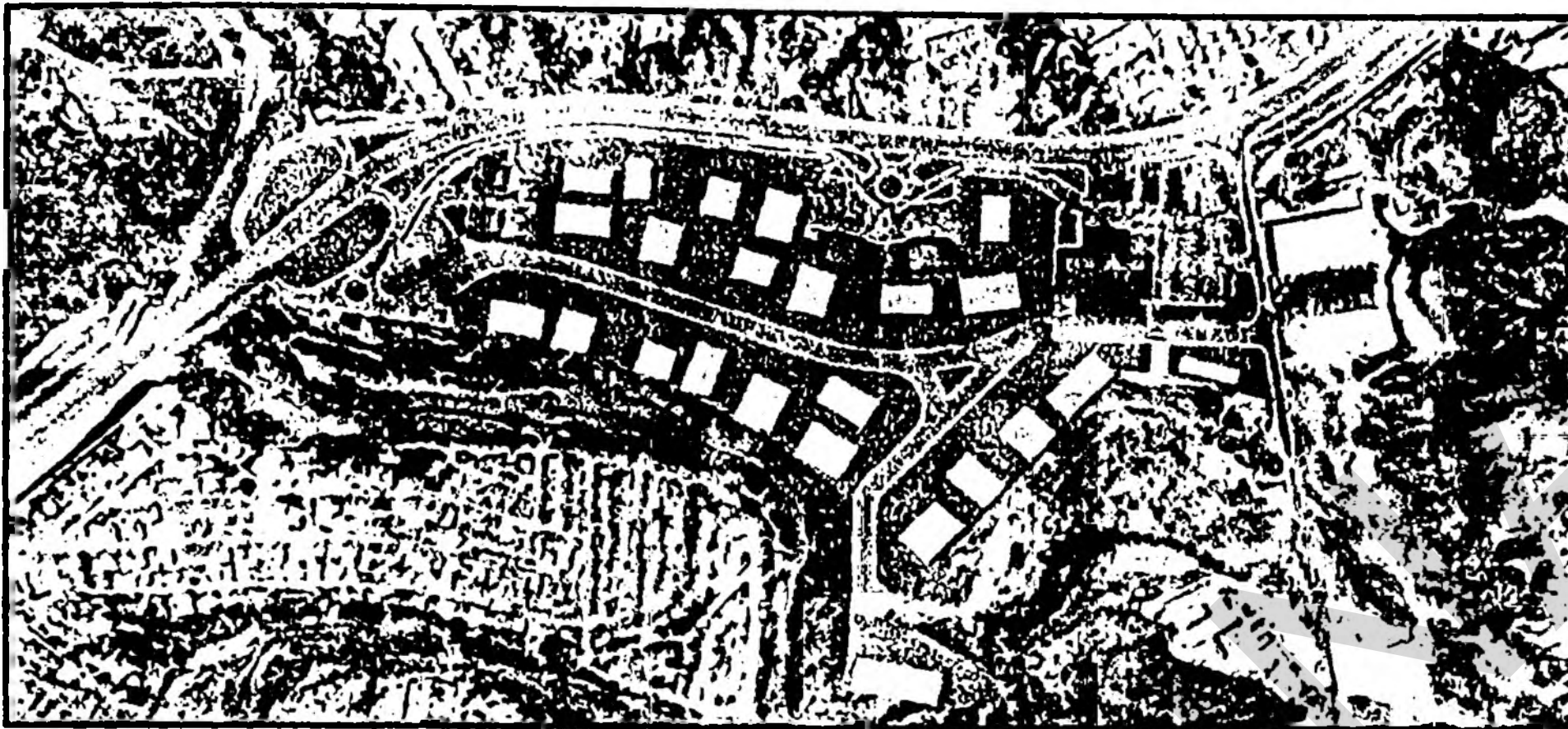
### **7.2.3 El Surgimiento de Centros Comerciales en el Distrito Central**

Frente a la crisis de espacio público y los procesos de segregación urbana surgen en la capital los espacios privados de uso público, que a partir de la década de los noventa incrementaron su crecimiento en los distintos puntos del municipio del Distrito Central.

La falta de espacios públicos que ofrezcan seguridad en las distintas áreas de la ciudad, proyecta a los nuevos centros comerciales en los nuevos sitios de socialización. En tal sentido, es fácil comprender por qué las familias buscan en estos nuevos espacios alternativas de recreación que les permitan entretenerse, divertir a los niños y niñas, encontrarse, socializar y porque no, mirar y comprar.

Es así como en los últimos 20 años la capital experimenta un auge en la construcción de centros comerciales tipo mall, hasta el 2009 se identificaron 8 de estos nuevos centros, se ha inaugurado recientemente el Parque Comercial Los Próceres y se está construyendo en el sector sur de la ciudad el Parque Comercial Periférico destinado a concentrar un parque empresarial, ofibodegas y un centro comercial.

**Figura nº 7**  
**Distrito Central: Parque Comercial Periférico**



Fuente: [www.skyscrapercity.com](http://www.skyscrapercity.com)

Los centros comerciales y malles son sitios donde la gente puede tener actividades que antes realizaba en los espacios públicos de la ciudad, los jóvenes socializan en estos espacios, los adultos toman café y establecen conversaciones, las familias pasean, comen y se entretienen. De manera general se ve el centro comercial como un nuevo espacio público dentro de la ciudad.

El encuentro de las personas necesariamente pasa por la idea del shopping, donde algunos, los que pueden, compran, y los demás simplemente miran, esta práctica pone en evidencia la segregación social entre los grupos poblacionales.

Todos estos centros comerciales atraen gran cantidad de la población capitalina, en parte porque cuentan con tiendas anclas como supermercados en donde la población de clase media, media alta y alta se abastece de su provisión, además ofrece espacios para conversar, tomar un café o degustar una gran variedad de comidas, pero además los y las ciudadanas que lo frecuentan tienen una percepción de seguridad respecto a estos espacios (Ver tabla nº 55).

Además de la construcción de malles en el espacio urbano de Distrito Central es notorio el crecimiento de nuevas plazas comerciales como el conjunto de Plazas Santa Mónica construidos por el Grupo INTUR, sólo en Tegucigalpa y Comayagüela se han construido 4 plazas de este tipo y a nivel nacional existen 15 plazas ubicadas en distintas ciudades. Estas plazas concentran restaurantes del Grupo INTUR, centros financieros y diversas tiendas comerciales.

Inversiones de este tipo poco a poco inciden en el alza de la renta de suelo en los vecindarios aledaños, además de intensificar el uso de los espacios públicos ocasionando problemas a los residentes que lentamente van siendo expulsando de esas áreas.

**Tabla n° 55**  
**Distrito Central: Centros Comerciales Tipo Mall**

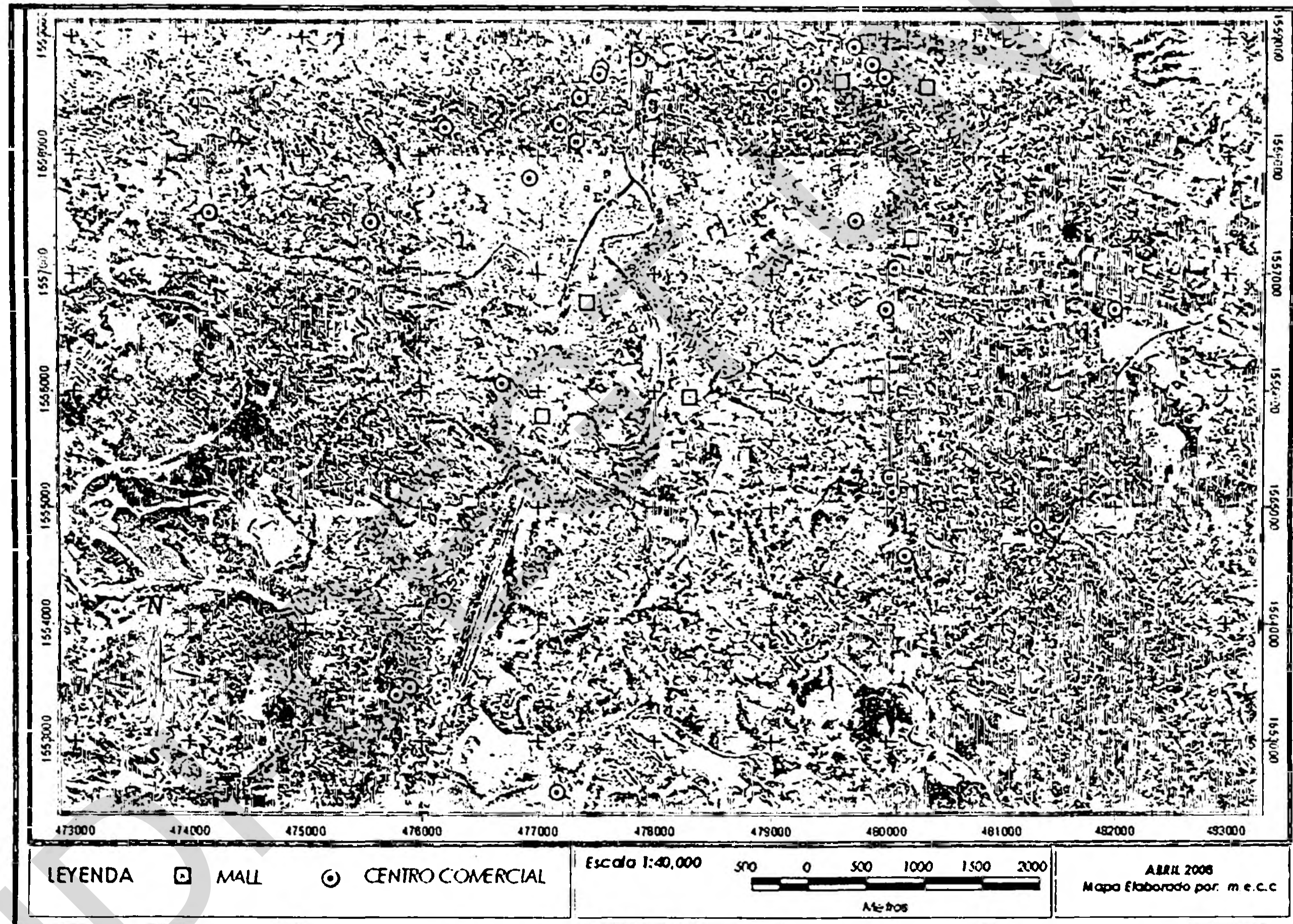
<b>Mall</b>	<b>Fecha</b>	<b>Área de Construcción en Mts 2</b>	<b>N° de locales comerciales</b>	<b>Tiendas Ancla</b>
Los Castaños	1979	17,000	57	LA COLONIA REST. Grupo INTUR
Plaza Miraflores	1980	26,000	150	MENDELS LA CURACAO JETSTEREO
Mall Multiplaza	1998	56,000	180	CARRION SUPERMERCO PAIZ JETSTEREO LADY LEE
El Dorado	1999	22,000 Mts	75	MENDELS
Mall La Granja	2003	3,400 Mts	66	PIZZA HUT
Metromall	2006	28,000 Mts	119	MENDELS DIUNSA
La Cascadas	2006	108,000Mts	130	CARRION JETSTEREO LADY LEE HIPERPAIZ
Parque Comercial Los Próceres	2008	120,000 Mts	90	HIPERPAIZ

Fuente: Trabajo Campo, NCCR-LaSur, Marysabel Zelaya 2008

Como lo presenta la figura nº 9, Tegucigalpa y Comayagüela presenta un marcado crecimiento de centros comerciales, la mayoría de ellos tiende a ubicarse hacia zonas periféricas donde se constituyen las nuevas centralidades del municipio.

UD1-DEGT-UNAH

Figura nº 9  
Distrito Central: Centros Comerciales y Mall, 2008



Uno de los periodos de mayor afluencia al centro comercial es el fin de semana, días en los cuales muchas familias visitan estos lugares como parte de un paseo de fin de semana. Aunque estos espacios son privados la fiel asistencia al centro comercial le da un sentido de apropiación e identificación.

Frente a este proceso de crecimiento de centros comerciales es importante tener en cuenta el proceso de globalización cuyo objetivo comercial es alentar el consumo, de una u otra forma se inventan necesidades, se propicia una identidad estandarizada y se tiene como consecuencia directa para la ciudad la preferencia de sus habitantes por la apropiación de estos espacios de consumo frente a la poca utilización de los espacios públicos como tales.

*En el contexto de crecientes procesos de globalización los centros comerciales han pasado a ser uno de los lugares y símbolos distintivos de las transformaciones urbanas, transformación no sólo arquitectónica y comercial sino también de los espacios de construcción simbólica de las identidades en la medida en que fusionan el mercado y los procesos de interacción social y simbólica de los sujetos; llegando a ser "un elemento constitutivo de las relaciones intersubjetivas que se dan en los espacios urbanos" (Medina Cano, 1997: 115).*

La segregación en estos casos se manifiesta en relación al acceso a bienes y servicios de igual manera en los hábitos de compra, para el caso uno de los hábitos que ha cambiado drásticamente es el consumo de comidas rápidas que distribuyen las diferentes franquicias internacionales, es común observar grandes cantidades de personas consumiendo hamburguesas, pizzas, pollo, sándwiches sustituyendo las comidas típicas tradicionales que acostumbraba a consumir la población.

Los otrora espacios públicos de la ciudad en donde se daba el encuentro, se permitía el ocio la recreación y el ejercicio de la ciudadanía esta paulatinamente siendo sustituidos en relación a la preferencia de los usuarios por los nuevos espacios privados en donde prima el poder de consumo contribuyendo a marcar la segregación y exclusión social puesto que compra únicamente quien tiene el poder de hacerlo, aunque aparentemente todos tienen la libertad, no todos tienen el acceso lo que hace que se generen barreras infranqueables entre los consumidores.

Otro aspecto que debe ser considerado es el impacto cultural que está provocando en el contexto de la ciudad. Hace 25 años era común concertar una cita en espacios como plazas, cafés o restaurantes del centro capitalino, hoy en día muchas de las reuniones se convocan en los malles capitalinos, es en estos espacios donde se expresan parte de las actividades culturales que usualmente se desarrollaban en las plazas y parques.

Muchos capitalinos sobre todo de clase media consideran que una visita al mall es parte de la recreación que su familia merece, es así como se observa sobre todo durante los fines de semana un lleno total en las instalaciones de estos locales, incluso en días de la semana la actividad y el desplazamiento de personas y vehículos es considerable puesto que parte de la población realiza sus transacciones comerciales en estos nuevos centros comerciales. Estos nuevos espacios privados comienzan a ser considerados los nuevos espacios públicos de la ciudad donde la población se siente protegida, pero además son espacios donde se satisfacen muchas necesidades bajo una condición de encierro que brinda la percepción de seguridad.

A nivel arquitectónico la construcción de malles le ha dado a la ciudad una imagen de modernidad arquitectónica, edificios con estilos novedosos, climatizados, escaleras eléctricas, con seguridad permanente que ofrecen al público que les visita atractivos que no se encuentran en otra parte de ciudad. Parte del éxito de los centros comerciales está relacionado con la imagen de modernidad y las innovaciones que representan. Sin embargo, unido a ello se va generando la privatización del espacio público que poco a poco va cerrando los espacios de interacción ciudadana.

*Todo este escenario muestra un importante proceso de transición entre el papel que ha jugado la plaza central, los parques capitalinos y la calle que anteriormente cumplía con estas funciones (Caballero L, Zelaya M, 2008:28).*

La carencia de calidad y de seguridad en espacios públicos del Distrito Central de una u otra forma motiva el uso de espacios privados centros comerciales o malles que sirven como espacio de permanencia y de encuentro. Muchas veces la población capitalina percibe que en el espacio público de la ciudad se desarrollan comportamientos cada vez más complejos a tal grado que se vuelven impredecibles, situación que genera inseguridad y que aleja a la población de estos espacio, con ello la identidad simbólica e histórica que desde siempre ha tenido el espacio público comienza a ser sustituida por la simbología que refleja el espacio privado de los centros y malles ubicados en la capital.

Actualmente se puede decir que los espacios públicos de calidad en el municipio son verdaderamente escasos y el espacio público al no ser disfrutado por la ciudadanía reduce su función a permitir el tránsito entre diferentes flujos de personas, perdiendo poco a poco el rol protagónico que han tenido en el contexto de la ciudad.

#### **7.2.4 La Tendencia al Encierro y Amurallamiento en el Distrito Central**

El aumento de la violencia e inseguridad y los continuos abusos por parte de los delincuentes a la población capitalina ha provocado que los barrios y colonias capitalinas consideren establecer mecanismos de vigilancia que controlen la entrada y salida de sus vecindarios.

Esta modalidad de encierro y control en el Distrito Central se presenta bajo dos modalidades la primera refleja como barrios y colonias capitalinas provistas de trancas y plumas cuya finalidad es controlar el acceso de extraños a sus vecindarios, la segunda el surgimiento de urbanizaciones cerradas por muros perimetrales, murallas y mecanismos de seguridad, una modalidad creciente en los últimos cinco años, esta tendencia nos hace recordar la época de la edad media, incluso una de las urbanizaciones cerradas más grandes del Distrito Central actualmente en proceso de construcción lleva el nombre de Los Hidalgos como para reafirmar esta sensación.



*Del periodo medieval recuperan el atractivo del encierro y ofrecen una versión mejorada, a la que más gente accede pues hecha mano de las ventajas que le facilitan los tiempos y el dinero.*

*López Levi, Liliana, en Lugares e Imaginarios en las Metropolis, 2006: 168*

Estos proyectos habitacionales se venden bajo el eslogan de seguridad y exclusividad que les permita a sus habitantes caminar por sus calles tranquilamente, ver jugar a los niños y niñas con seguridad, mantener un jardín y un área verde. Algunos consideran que estos nuevos proyectos habitacionales permitirán recuperar las relaciones de vecindad que se han debilitado en la ciudad abierta, sin embargo, esto no puede asegurarse ya que el establecimiento de lazos de buena vecindad no sólo depende de concentrar la población en determinados espacios, ni realizar actividades sociales comunes. En cuanto a los espacios comunitarios el área destinada a es mínima.

Este tipo de tendencia aumenta la segregación urbana reflejando la desigual distribución de los beneficios sociales, económicos y culturales en la ciudad.

Unido al surgimiento de urbanizaciones y barrios cerrados se gesta el proceso de privatización del espacio público en donde una pequeña parte de la población se apropia de estos espacios impidiendo al resto el uso y disfrute de los mismos. En ese sentido, los espacios públicos tienden a perder su significado social que permite el encuentro entre la población, su socialización, la práctica y expresión de sus tradiciones, pero de igual manera en el contexto de violencia e inseguridad que se vive este es el espacio que refleja las tensiones, fracturas y conflictos sociales entre los distintos actores urbanos.

Tegucigalpa y Comayagüela han comenzado a cerrarse y los espacios públicos urbanos han comenzado a privatizarse y por ende a perderse. Las calles y avenidas que fueron de acceso público ya no lo son, transitar por

ellas implica atravesar retenes y controles. Sin embargo, pese a estos mecanismos de control la seguridad de estos barrios ha sido violada en varias ocasiones, por lo que se trata más bien de otorgar cierta sensación de seguridad y protección, más que de la efectividad de la seguridad que se brinda.

Este proceso ha dado lugar a la fragmentación del espacio urbano en donde cada uno de los muros, trancas, plumas establecen límites y fronteras entre la población, generando un aislamiento que fortalece los sentimientos de individualismo, en gran parte de las ocasiones ni siquiera conocemos a nuestros vecinos, mucho menos tenemos la oportunidad de compartir parte de nuestro tiempo con ellos. Con la fragmentación del espacio se genera la fragmentación de la comunidad.

*Hace algunos años la cultura de vecindario incluía compartir pláticas, reuniones familiares, juegos entre los niños y jóvenes, comidas, hoy estas prácticas han cambiado y los vecinos a duras penas nos saludamos*

*Lourdes, vecina Villa Delmy, Tegucigalpa 2010*

Aunque el sentimiento de seguridad dentro de los barrios y urbanizaciones cerradas aumenta, lo paradójico resulta cuando se sale de este mundo perfecto y toca enfrentarse a la realidad de violencia e inseguridad que se da en el resto de la ciudad. Para el caso aun en los mismos malles capitalinos se han presentado situaciones de conato de bomba a tal grado que en la actualidad antes de ingresar a las instalaciones.

La vida urbana y su problemática social nos ha hecho perder nuestra tranquilidad, nuestras seguridades, nuestros niveles de tolerancia y respecto hacia el otro han disminuido notablemente dificultando la convivencia armónica entre la sociedad.

### 7.3 Crisis del Espacio Público en el Distrito Central

El espacio público como punto de encuentro de la población cumple una función esencial en el engranaje de la ciudad, es el espacio que permite el intercambio de intereses, la presentación de demandas, el desarrollo de prácticas sociales que identifican un pueblo, una nación y el ejercicio mismo de la ciudadanía.

En el caso del Distrito Central la crisis de los espacios públicos se manifiesta en su deterioro físico, en el aumento de los delitos relacionados con violencia en sus diversas manifestaciones, en el aumento de percepción de inseguridad y la desconfianza por parte de la ciudadanía al transitar por los mismos y estar frente a los otros en la tendencia a la privatización que se ha generado en la última década que se traduce en cambios en la organización y formas de producción del espacio urbano.

Parte de los cambios experimentados por los espacios públicos del Distrito Central se encuentra en el proceso de urbanización, un proceso desigual y excluyente que genera enormes diferencias en la calidad de los espacios públicos en las diversas zonas de la capital.

En este contexto, el espacio público urbano del Distrito Central refleja crisis ejemplo de ello son las manifestaciones de violencia que se da en estos espacios y aunque la violencia no es propia de las ciudades y de sus espacios públicos, sin embargo, estos han llegado a ser escenarios físicos de la violencia en sus diversas manifestaciones.

El tema de la violencia no puede verse de manera descontextualizada ya que factores como la alta densidad residencial, la carencia de espacios públicos, la falta de acceso a bienes y servicios públicos y la segregación urbana puesto que estos factores inciden indirectamente en el incremento de la violencia.

### 7.3.1 Violencia en el Espacio Público del Distrito Central

La violencia urbana ha existido desde que existe la ciudad, sin embargo, en los últimos años que se ha convertido en un tema de gran relevancia debido a las nuevas formas que ha asumido y al incremento alarmante de su magnitud, expresión clara de la crisis urbana en la ciudades.

En el Distrito Central la violencia urbana se expande cada vez con mayor fuerza. El incremento real de los actos delictivos y la nueva percepción de la población provocan cambios manifiestos en el tejido urbano, (amurallamiento de la ciudad, nuevas formas de segregación residencial, privatización del espacio público, entre otros), en los comportamientos de la población (angustia, desamparo, temor, desconfianza), en la interacción social (reducción de la ciudadanía, nuevas formas de socialización, agresividad, autodefensa) con lo cual la población restringe el uso de los espacios públicos de la ciudad provocando una reducción en su calidad de vida.

La violencia ciudadana se ha categorizado como uno de los principales problemas urbanos en la ciudad capital, a tal grado que los políticos han hecho de esta problemática social uno de los ejes prioritarios en sus campañas.

La violencia en la capital se manifiesta en el crecimiento de los niveles de victimización<sup>23</sup>, que adopta formas como robo, asaltos, homicidios, sicariato y secuestro, entre los delitos de mayor trascendencia.

La población capitalina es sumamente vulnerable a ser víctima de delitos que atentan contra su bienestar físico, material y mental, frente a ello se presenta un Estado débil que parece ha perdido el norte de su actuación frente a la situación de violencia que día a día se incrementa en todos los sectores de la capital. La insuficiente capacidad de respuesta de las instituciones responsables acrecienta la magnitud del problema, sin embargo, a la par se puede mencionar que tampoco existe por parte del Estado una visión

---

<sup>23</sup> Una noción jurídica de victimización es concebirla como el proceso que conduce a que una persona se convierte en víctima de delito

holística de la seguridad que incluye la prevención, reacción, rehabilitación y reinserción de la población infractora.

Por otra parte el problema de la violencia ha sido atendido sólo desde un punto de vista puramente policial y hasta represivo sin reconocer la multicausalidad del fenómeno ni la necesidad que existe de brindar a la población respuestas integrales. Los esfuerzos se han orientado hacia la represión de la violencia mediante el incremento de recursos económicos a la Secretaría de Seguridad y la reforma de códigos penales; como resultado de estas acciones se ha incrementado la población carcelaria, se han deslegitimado las instituciones, se presenta un aumento de víctimas y es evidente que hay pérdida de recursos económicos.

Cuando se logra capturar a los infractores de delitos buen porcentaje de ellos son confinados en la Penitenciaría Nacional "Marco Aurelio Soto", ubicada en la aldea de Tamara, municipio del Distrito Central esta es una cárcel en la cual cumplen condena personas del sexo masculino cuya sentencia excede los 3 años, gran parte de ellos permanece en prisión por delitos contra la vida, formas violentas de delitos contra la propiedad, delitos vinculados con la posesión y comercialización de sustancias estupefacientes y delitos contra la libertad sexual (CIDH, 2006). De todos es conocido que la PN lejos de ser una institución que permita la resocialización de los ciudadanos infractores es considerada una verdadera escuela del delito, incluso se ha mencionado que desde el interior de la PN, los reclusos mueven sus contactos para continuar cometiendo delitos de orden criminal. Por otra parte no es desconocido que la penitenciarias y centro de reclusión son instituciones donde predominan situaciones de violencia e inseguridad que se reflejan en exclusión, discriminación, tráfico de drogas, elaboración de armas corto punzante y homicidios entre los reclusos producto de enemistades e incidentes de violencia tumultuaria.

En general la violencia urbana se constituye en uno de las principales limitantes del desarrollo humano. Es de hacer notar que no puede verse como un tema que sólo compete al Estado, es un problema social que involucra a todos los actores, que requiere de nuevos conceptos y metodologías para entenderla y de novedosas concepciones que permitan la solución a la problemática, como la creación de un marco institucional que procese en forma práctica y expedita los conflictos, que fomente la convivencia y el desarrollo ciudadano, que fortalezca las identidades de instituciones socializadoras como la escuela, la iglesia y la familia.

### **7.3.2 Principales Delitos que se Cometan en los Espacios Públicos Del Distrito Central**

El Distrito Central para el 2010 concentra el 18% de la población a nivel nacional (INE; 2010) y uno de los que reporta gran parte de los delitos que a diario se suscitan. En el contexto de esta investigación se describen los principales delitos que se cometen en los espacio públicos de la ciudad capital, entre los que figuran con mayor frecuencia los robos y homicidios.

- **Victimas de Robo en los Espacios Públicos del Distrito Central**

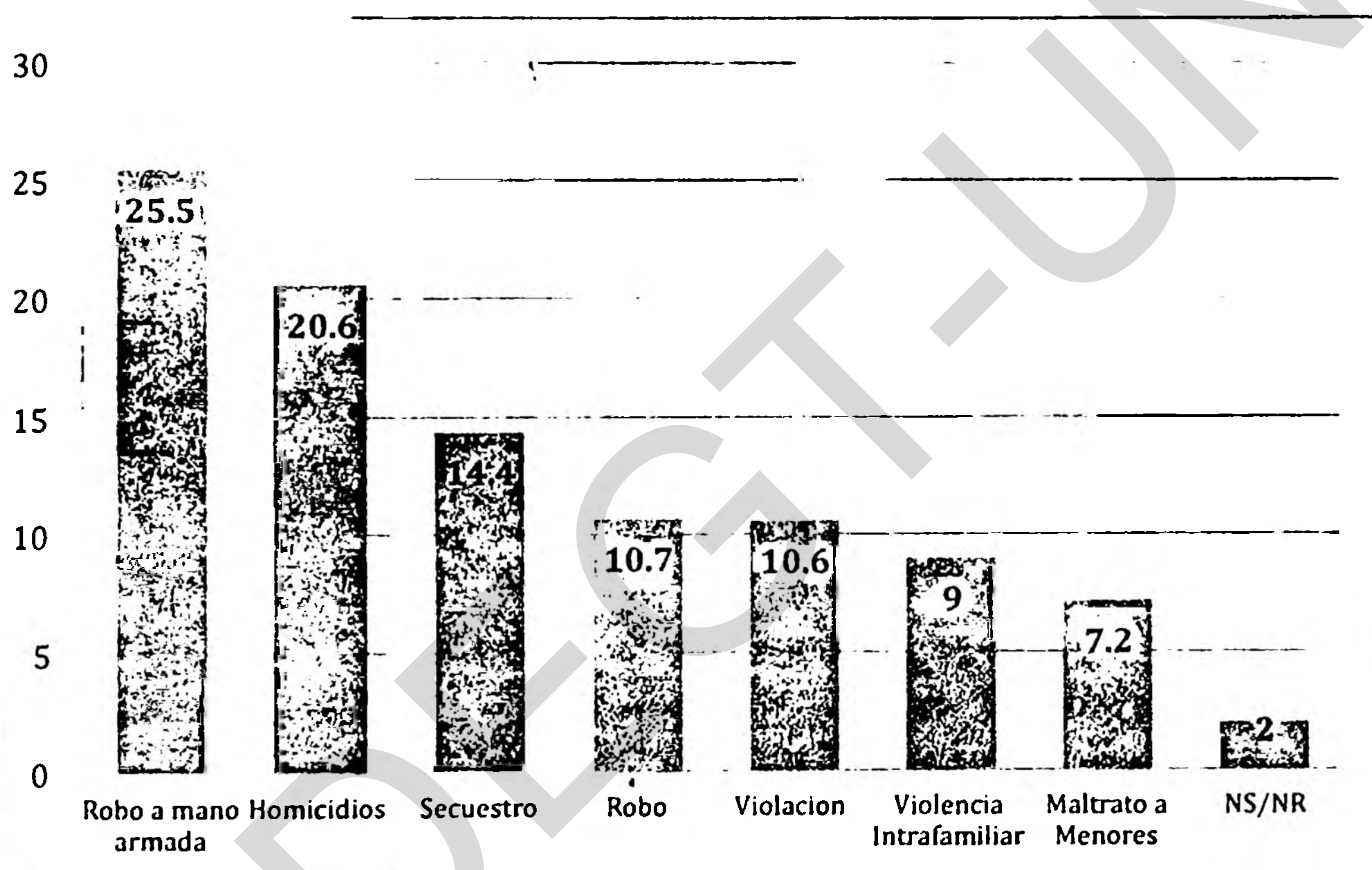
Uno de los delitos de mayor frecuencia en los espacios públicos del Distrito Central es el robo y el asalto, problemática social que genera intranquilidad y desasosiego y un cambio en los hábitos y prácticas sociales de la ciudadanía.

*La Encuesta de Percepción Nacional sobre Desarrollo Humano aplicada en el 2005 registro que el 28% de las personas consultadas manifestó haber sido víctima de robo y un 11% tenía un familiar que había sido asesinado. Según los resultados los sectores de clase media y baja son los más vulnerables de ser objeto de victimización ya que no disponen de los medios de protección privada que posee el nivel socioeconómico medio alto y alto (PNUD, 2009:17,18).*

Según el Diagnóstico sobre Inseguridad Ciudadana en el Distrito Central realizado por el IUPAS entre el 2007-2008, se constato que el principal delito era el robo a mano armada, el 25.5% de los encuestados manifestó que este era el principal problema que enfrentaba la ciudadanía (IUPAS, 2008: 10).

Gráfico nº 10

Cuáles son en orden de importancia los tres delitos más graves que se cometen en la capital?



Fuente: IUDPAS, Percepción de Inseguridad, 2008


De igual manera en el contexto de los estudios de caso, este fue uno de los delitos de mayor frecuencia. La victimización en este caso se evidencia en el robo a bienes como pertenencias personales (celulares, carteras, joyas), vehículos o sus accesorios.

Un elemento que vale la pena resaltar es que gran parte de este tipo de delitos se realiza con manifestaciones de violencia contra las personas. De los encuestados 27.1% reportó haber sido robado de forma violenta o por medio de amenazas (IUDPAS, 2008:13), esta situación es preocupante puesto que cuando una persona es víctima de robo con manifestaciones de

violencia en ocasiones se puede llegar a la confrontación directa (sobre todo en el caso de que la víctima y el victimario sean hombres) lo que puede tener implicaciones fatales.

De las personas encuestadas el 63.8% reportó que esta situación se ha presentado sólo una vez en los últimos 12 meses, sin embargo, se encontró victimización repetida por este hecho en el 36.2.% siendo más prevalente que haya ocurrido durante dos veces al año.

**Gráfico n° 11**  
**Cuántas veces le sucedió en los últimos 12 meses un robo con violencia en el Distrito Central?, porcentaje.**



Fuente: IUDPAS, Percepción de Inseguridad, 2008

Gran parte de los delitos por robo se cometen en el espacio público de la ciudad, es frecuente que las personas sean robadas o asaltadas en los buses y sus estaciones, en las calles y avenidas, en los semáforos, en los parques y plazas de la ciudad, al igual que en los mercados capitalinos. Esta situación tiende a estigmatizar estos espacios, se les califica como espacios peligrosos, inseguros, factores que suman a la crisis del espacio público en el Distrito Central, y aunque estos espacios no sean privatizados poco a poco tienen a ser abandonados por desuso lo que al final se vuelven espacios de



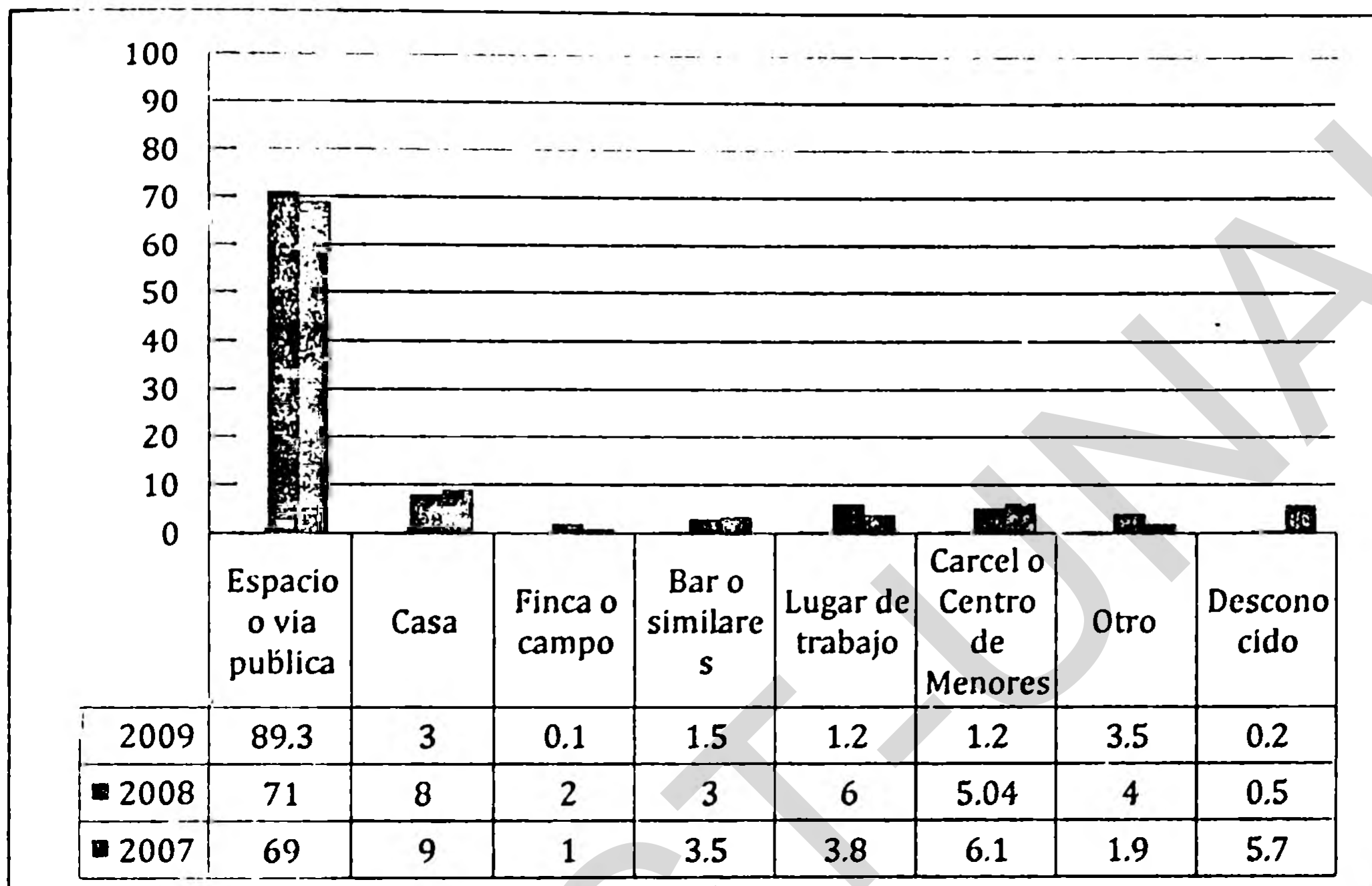
aislamiento y segregación lo que implica una pérdida para la ciudad y la ciudadanía.

- **Victimas de Homicidio, en los Espacios Públicos del Distrito Central**

Uno de los delitos de orden criminal que más preocupa a la ciudadanía son los homicidios. En el diagnóstico de Inseguridad Ciudadana del Distrito Central realizado por el IUDPAS se presentó como el segundo delito más grave que atenta contra la seguridad ciudadana este hecho intimida a la población llegando a calificar la ciudad capital como uno de los lugares más inseguros a nivel nacional.

Al revisar los periódicos se puede observar que diariamente se reportan homicidios que tiene como contexto geográfico el espacio público, para el caso el Observatorio de la Violencia registro entre el 2007-2009, 69%, 71% y 89% respectivamente, en promedio el 76% de los homicidios registrados se dio en el espacio o vía pública. Entre el 2007 y el 2009 se presentó un incremento de 20 puntos porcentuales (Ver gráfico nº 12)

**Gráfico n° 12**  
**Distrito Central: Homicidios según lugar de ocurrencia del delito, 2007 - 2009.**



Fuente: Elaboración propia en base a datos del Observatorio de la Violencia, 2007- 2009

Gran parte de estos homicidios se cometieron en su mayoría con armas de fuego lo que hace pensar en la cantidad de armas que circulan en la ciudad sin contar con la autorización respectiva, esto contribuye significativamente en el incremento de la violencia en la ciudad capital puesto que una persona que porta un arma de fuego generalmente es más propensa a la confrontación directa.

Los móviles que el Observatorio de la Violencia identifica, se orientan en primer lugar a víctimas de asaltos por delincuencia común, seguidos de muertes ligadas al crimen organizado (sicarios, ajustes de cuentas y maras). Una de las razones para que este tipo de delitos encuentre campo fértil en el país es la impunidad, puesto que aunque la población denuncia este tipo de delitos, apenas un mínimo porcentaje llega a ser resuelto satisfactoriamente.

Esta situación pone de relieve la difícil situación que se vive en la capital, en donde poco a poco se ha ido perdiendo el valor de la vida humana, pero a la vez pone en alerta a población y autoridades competentes en relación a la necesidad de solventar las causas que originan tal situación, porque no se trata sólo de aumentar los niveles de vigilancia a través de la policía, se trata de resolver los problemas estructurales que tiene la población capitalina, empezando por fortalecer la familia como célula básica de la sociedad en donde inicia el proceso de socialización y fomento de valores morales, de recobrar el papel que juega la escuela y la iglesia como instituciones básicas de la infraestructura, pero de igual manera de empezar a resolver las carencias que tiene la población y que se manifiestan en la falta de oportunidades de empleo, de acceso a la educación, a servicios básicos y a una participación política plena que le permita el ejercicio ciudadano integral.

No será la militarización de las ciudades lo que reducirá la violencia y la inseguridad, esas medidas coyunturales sólo ponen un tapete sobre la situación y motivan la creatividad de delincuentes, sin embargo, en tanto no se resuelvan las causas estructurales que provocan violencia, se seguirán desperdiciando recursos sin mayores beneficios.

Ante este contexto se presenta un panorama sombrío en los espacios públicos urbanos, escenario que se ve afectado cuando la infraestructura tampoco cuenta con las condiciones que contribuyan a generar seguridad, por ejemplo falta de iluminación, limpieza o vigilancia que controle las actividades que realizan las personas en estos espacios, todas estas carencias generan espacios propicios para delitos como el homicidio.

La violencia que se vive en el Distrito Central deteriora aun más la calidad de vida de los y las ciudadanas puesto que esta genera sentimientos contrarios a la convivencia social, tales como el individualismo, la angustia, la inseguridad y la marginación y con ello el abandono del espacio público. El espacio público se pierde y con ello la identidad colectiva.

### 7.3.3 Inseguridad en el Espacio Público

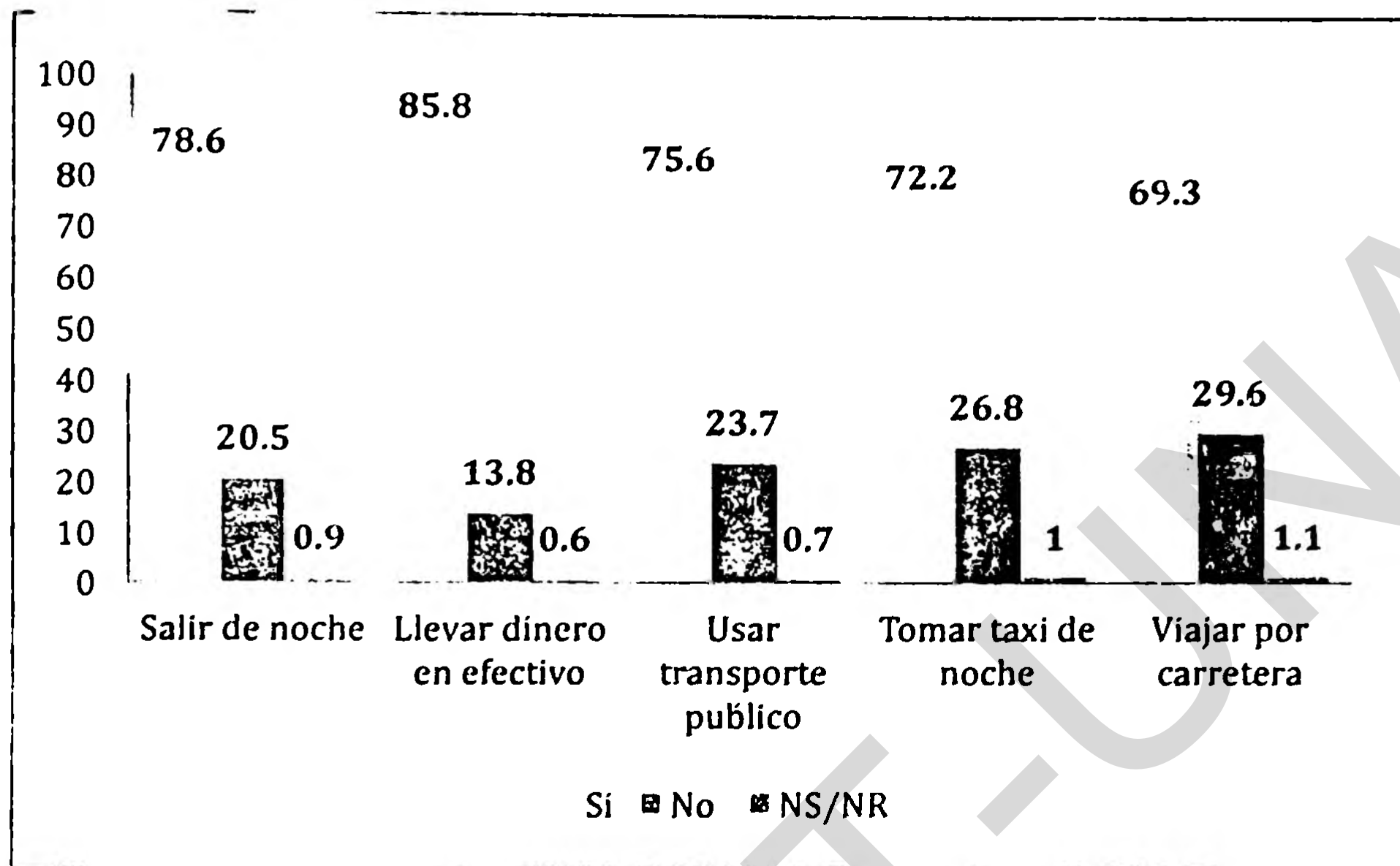
Uno de los argumentos más difundidos relacionados con la crisis del espacio público es la inseguridad que se percibe en los mismos, esto producto de los continuos reportes policiales de violencia y de los reportes que a diario presentan los medios de comunicación.

La inseguridad se aborda desde dos perspectivas, la primera que tiene que ver con la inseguridad objetiva, es decir, la probabilidad de ser víctima de un delito, que en el caso del Distrito Central tal como lo reflejan los registros esta probabilidad es alta y puede llegar a tener consecuencias fatales. Y una segunda perspectiva ligada a la construcción social del miedo, es decir, al temor de las personas de ser víctimas de un delito. En este caso el Diagnóstico de Seguridad (2008) refleja que la percepción de inseguridad subjetiva que tiene la población en el Distrito Central es bastante alta a tal grado que esta ha motivado la implementación de estrategias tales como la colocación de rejas en puertas y ventanas, adquirir un perro guardián, establecer acuerdos de vigilancia entre los vecinos (contratación de guardias de seguridad), colocación de cerraduras especiales, la colocación de plumas y trancas en los vecindarios, entre otros.

Pero de igual manera se la limitado la realización de determinadas actividades en garantía de la seguridad, por ejemplo salir de noche, llevar dinero en efectivo, usar transporte público, tomar taxi de noche y viajar por la carretera (Ver gráfico nº 13).

Gráfico nº 13

Distrito Central: Ha limitado usted alguna de estas situaciones?



Fuente: IUDPAS, Percepción de Inseguridad, 2008

Cuando la población fue consultada respecto a las reacciones que asumirían los frente a diferentes situaciones es posible identificar la percepción de inseguridad que se tiene, por ejemplo frente al que los niños salgan solos a la calle, a subirse a un bus después de determinadas horas y al ver grupos de jóvenes en las esquinas. De la misma forma, el reporte de los encuestados muestra como se prefiere limitar la realización de determinadas actividades, garantizando y sintiéndose seguros (Ver tabla nº 56 ).

**Tabla n° 56**  
**Distrito Central: Respuesta de los encuestados de estar siempre o casi siempre de acuerdo con cada una de las afirmaciones**

Afirmaciones	%
Recomiendo que los niños no salgan solos a la calle por temor a que los asalten	94.8
Evito subirme a un bus después de las 9.00 pm	88.4
Cuando veo un grupo de jóvenes juntos en una esquina siento temor de que me asalten	82.5
Siento Temor de ir al mercado	79.2
Me siento seguro cuando estoy cerca de una posta policial	64.3
Evito salir a la calle caminando después de la 7.00 pm	75.8
Trato de evitar atravesar los parques de la ciudad	65.5
Considero lugares seguros a los centros comerciales	45.6
Me siento seguro cuando viajo en un taxi	45.7
Considero seguras las escuelas de la ciudad	36.9
Me siento seguro cuando estoy al lado de un hombre armado	35.5

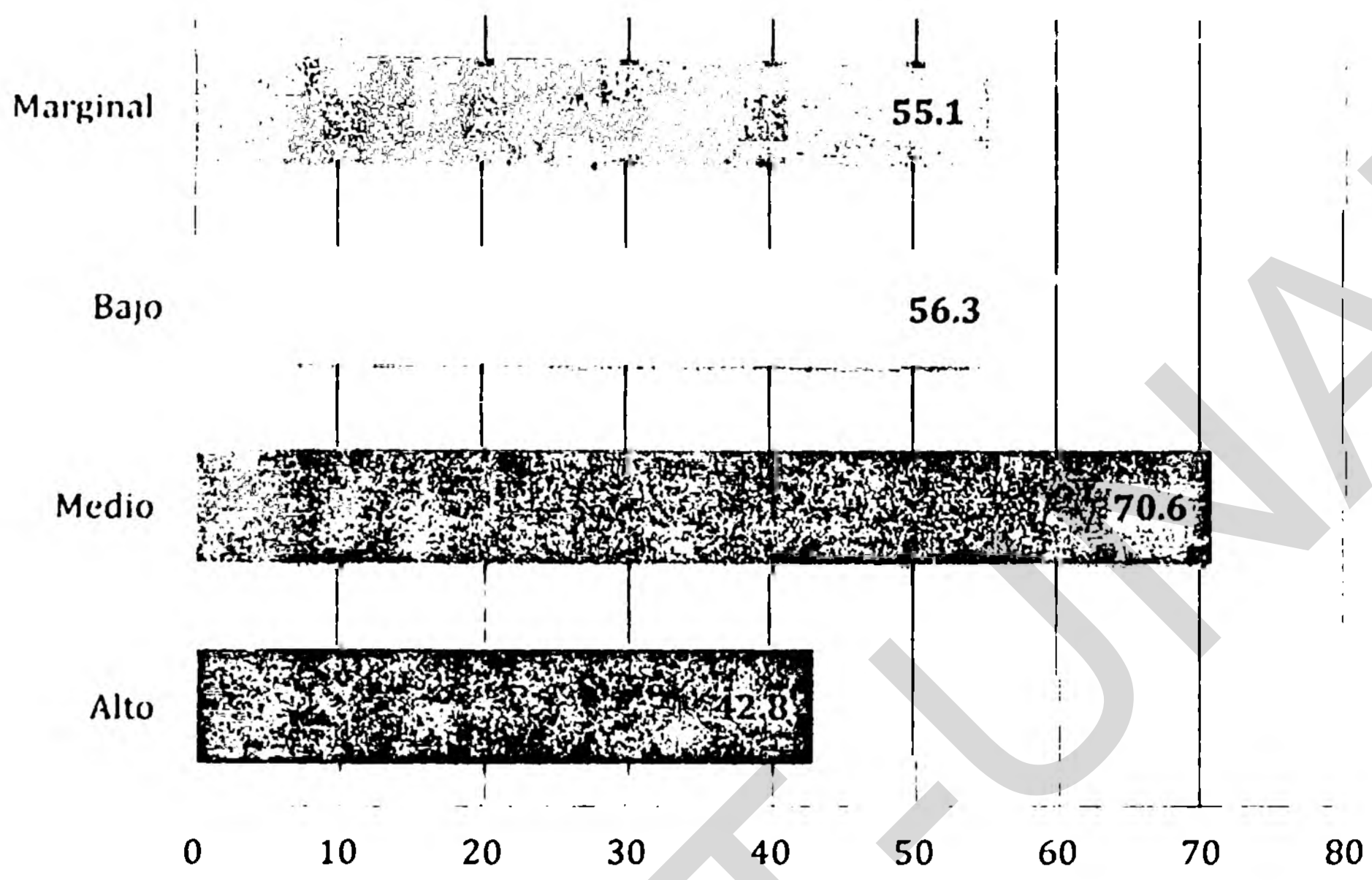
Fuente: IUDPAS, Percepción de Inseguridad, 2008

Este mismo comportamiento se presenta cuando se indaga sobre la percepción de seguridad de su barrio, al respecto el mayor nivel de seguridad se percibe entre el estrato económico alto (47.8%) quienes generalmente cuenta con dispositivos de seguridad, pese a ello el 40.6 manifestó sentir inseguridad; en los estratos medios el 66.7% de las personas manifestó sentir inseguridad en el barrio y en sus espacios públicos, y el 54.9% en los estratos bajos y 50.6% en los estratos urbano marginales, declaro percibir inseguridad en su barrio.

En general la percepción de inseguridad es bastante alta entre la población y en parte esta se genera por la falta de convivencia en los espacios públicos, hemos dejado de relacionarnos a tal grado que desconocemos quien es nuestro vecino, no hemos aislado aun dentro de nuestro propio vecindario, y los espacios públicos lejos de ser espacios de convivencia ciudadana en donde se manifieste la identidad ciudadana y cultural se vuelvan espacios peligrosos en donde se cometen todo tipo de delito.

Gráfico n° 14

**Distrito Central: Percepción de Seguridad en el Barrio Según Estrato Socioeconómico**



Fuente: IUDPAS, Percepción de Inseguridad, 2008

Ante la percepción de inseguridad se camina por las calles, parques y plazas pensando que el que viene atrás podría ser un delincuente. El fortalecimiento del sentimiento de inseguridad incide negativamente en el interés de las personas de ser participes de actividades colectivas realizadas en el espacio público esto es evidente en la disminución de la gente para asistir a los estadios deportivos, plazas, parques y ferias capitalinas entre otras. Lo que ocasiona que muchos de los capitalinos sustituyan estos espacios por los espacios que ofrecen centros comerciales.

Muchos capitalinos consideran que el DC cuenta con muy pocos lugares que permitan la recreación, el ocio y el entretenimiento sano, los pocos espacios públicos como parques y plazas presentan condiciones de inseguridad que aumenta el temor de la población a ser víctima del delito esto provoca que vivamos encerrados en nuestras casas y en nuestros vecindarios, nuestra cotidianidad se limita de la casa al trabajo y del trabajo a la casa,

prácticamente nos condenamos a vivir en ambientes de encierro donde todo lo que está fuera de nuestra casa representa miedo e inseguridad y peligro.

La violencia urbana en el Distrito Central ha incrementado un sentimiento de miedo entre la población, este sentimiento identifica sujetos y zonas a quienes responsabiliza de todas las formas de violencia urbana que se presentan en la ciudad, resultado de ello aparecen fronteras internas tangibles o intangibles que dividen cada vez más los territorios y la población, lo que en evidencia la exclusión social y la fragmentación urbana.



## CAPITULO VIII

### LA GESTIÓN DEL DESARROLLO EN EL CONTEXTO DE LA CRISIS DE LOS ESPACIOS PÚBLICOS URBANOS DEL DISTRITO CENTRAL

No se desconoce que en la actualidad el Distrito Central atraviesa una crisis del espacio público que afecta de manera general a toda la ciudadanía y que fragmenta la sociedad y fomenta la segregación urbana en detrimento del espacio público.

En términos físicos, los espacios públicos (vías de circulación, parques y pequeñas plazas, entre otros) son componentes determinantes de la funcionalidad y de las formas de vida en ciudad, sin embargo, ante la crisis que afecta el tejido social y urbano se han debilitado los roles de los espacios públicos en detrimento de las prácticas ciudadanas y del significado simbólico que ha solido tener como la capacidad de convocar el encuentro y la comunicación.

El espacio público cumple con un rol ordenador pero de igual manera incide en la calidad de la vida social y de la seguridad ciudadana, puesto que en la medida en que se eleven su calidad se contribuye a acrecentar el capital físico y social de la ciudad.

En una sociedad con múltiples problemas sociales y económicos la gestión del desarrollo en el contexto de los espacios públicos se vuelve una tarea indispensable, pero también implica un gran desafío sobre todo en el momento de saber cómo diseñar y aplicar sistemas de gestión capaces de fomentar y conciliar tres grandes objetivos que en teoría llevarían al desarrollo sostenible: el crecimiento económico, la equidad (social, económica y ambiental) y la sustentabilidad ambiental.

En la actualidad existe preocupación por la inseguridad (objetiva o subjetiva) que se percibe al transitar y estar en los espacios públicos de la ciudad, por la calidad del intercambio en paseos y parques, por la sociabilidad en barrios y plazas. En tal sentido, los espacios públicos como territorios sociales y culturales necesitan ser gestionados de manera prioritaria como estrategia

para controlar la inseguridad y con ello la crisis que en estos se genera.

### **8.1 Obstáculos de la Gestión del Desarrollo en el Contexto de la Crisis de los Espacios Públicos Urbanos del Distrito Central**

La gestión del desarrollo es una tarea necesaria pero no una tarea fácil de emprender y desarrollar, puesto que encuentra una serie de obstáculos que si no se logran solventar de forma adecuada y participativa difícilmente se ira por el buen camino del desarrollo sostenible y sustentable.

La gestión del desarrollo en el contexto de la crisis de los espacios públicos urbanos en el Distrito Central encuentra una serie de obstáculos que vale la pena analizar entre los que se destacan: la falta de gestión adecuada de los espacios públicos, la pobreza y exclusión social, y la violencia e inseguridad ciudadana.

- **Falta de Gestión Adecuada de los Espacios Públicos**

Una parte de los conflictos que se han generado en el Distrito Central radica en la falta de gestión adecuada de los espacios públicos urbanos, cuyo origen se encuentra en la falta de planificación y articulación con las políticas urbanas y ante todo en la escasa o nula participación de los actores involucrados. Esta situación genera conflictos y confrontaciones entre las autoridades y grupos locales, sobre todo porque estos espacios han sido ocupados como espacios comerciales (economía informal), de ahí que cuando se implementan traslados a otra zonas de la ciudad se afecta la posibilidad de subsistencia y generación de ingresos de muchas familias. Uno de los ejemplos más trascendentales fue todo el proceso muchas veces conflictivo que las autoridades y los actores atravesaron con el propósito de

recuperar la Plaza Central de Distrito Central. Aunque esta fue una tarea emprendida por varios gobiernos municipales no fue sino hasta en el periodo de Miguel Rodrigo Pastor (2002-2006) que se presentan las verdaderas alternativas para la población y es en el gobierno municipal de Ricardo Álvarez (2006- 2010) que se logra consolidar esta acción.

Otra de las limitaciones que se observa en este aspecto proviene de los escasos esfuerzos de conservación que realizan las autoridades respecto al patrimonio urbano lo que incluye la estructura tradicional de las calles y espacios públicos y monumentos, y aunque en el país esta tarea es función del Instituto Hondureño de Antropología e Historia (IHAH) como garante, protector y conservador del patrimonio cultural de Honduras, en muchas ocasiones esta institución ve limitada su labor por razones presupuestarias, por falta de visión y hasta por razones políticas.

*En los procesos de conservación y preservación del patrimonio histórico es importante considerar a todos los actores sociales, garantizándose así un amplio apoyo social para las acciones de preservación: cuando los bienes patrimoniales se destinan a usos rentables o con probada demanda social, lo que aumenta la probabilidad de que se preserven en el largo plazo; y cuando se adopta un enfoque integral de preservación que incluye tanto a los monumentos como sus entornos (Rojas, E 2008).*

Se requieren acciones más efectivas para evitar que inmuebles y espacios de uso público de valor patrimonial continúen siendo afectados por la especulación inmobiliaria, el abandono y la decadencia.

Es necesario un proceso de gestión de espacios públicos que articule esfuerzos, intereses y visiones diversas de la población, esto acrecentará el capital social de los actores involucrados, pero más importante aun contribuye favorablemente a la gobernabilidad local y nacional.

- **La Pobreza y Exclusión Social**

Uno de los grandes problemas que enfrenta el municipio del Distrito Central es el fenómeno de la pobreza y la exclusión social, tema que ha sido ampliamente discutido en esta investigación.

La pobreza y la exclusión social se ve reflejada en todas las esferas de la sociedad y de igual manera en los espacios públicos de la ciudad especialmente en aquellos que se ubican entre los estratos más pobres reflejando desigualdad, marginalidad y polarización social y tiende a caracterizarse por una demarcación física y simbólica del territorio que genera diversas expresiones de violencia y un progresivo deterioro de los espacios de convivencia social.

Las transformaciones de la ciudad producto en gran medida de los procesos de globalización ha constituido nuevos territorios de fragmentación y exclusión social en donde la tendencia se presenta hacia la privatización de la vida urbana claramente reflejada en los espacios públicos, se instauran las figuras del miedo, la sospecha y la incertidumbre lo que debilita fuertemente el intercambio entre la ciudadanía. En este contexto de transformaciones surgen los grandes centros comerciales y con ello nuevas formas de consumo que van excluyendo una porción cada vez mayor de la población capitalina, en este sentido, se vende y promociona una parte de la ciudad, en tanto que el resto se abandona y son precisamente los más pobres los que sufren la desatención y la marginación social.

*Hoy en día el paisaje humano puede ser leído como un paisaje de exclusiones, en el que las mismas tienen lugar de forma rutinaria, siendo casi imperceptibles para la mayoría de la población en el ajetreo de la vida cotidiana, los símbolos que las marcan (Sibley, S 1995).*

De manera general una de las grandes quejas de la población es el no contar con espacios públicos suficientes y los pocos que existen son de mala calidad y aunque en el caso del Distrito Central se ha iniciado proyectos de intervención de algunos espacios públicos estos se han limitado a nivel del Centro Histórico, en tanto, que en los barrios y colonias de la periferia los espacios públicos continúan deteriorándose y siendo utilizados como espacios propicios para la reproducción de la violencia.

*Desde la perspectiva de la superación de la pobreza y de la precariedad urbana son particularmente relevantes, a nivel general, dos escalas del espacio público: el territorio amplio y complejo de la ciudad, y aquel cotidiano del barrio, del espacio local. En ambos casos se dan situaciones propias que favorecen la convivencia social, o a la inversa, que dificultan la intensidad del intercambio y la diversidad de usos de los espacios públicos (Segovia y Jordán 2005: 28).*

Pero además de considerar la restauración física de los espacios públicos del Distrito Central y su recuperación, a la par es importante tener en cuenta su revitalización este proceso permite dar vida a los espacios y fomentar las relaciones interpersonales contribuyendo a la revitalización de la identidad cultural de la ciudad. En el Distrito Central por medio de la Gerencia del Centro Histórico se han desarrollado algunos proyectos encaminados hacia este fin como "Volvamos al Centro"<sup>24</sup> y la campaña "Hacia la Plaza de la Cultura"<sup>25</sup>, como parte de estos proyectos se han gestionado la realización de algunos conciertos de diferentes géneros y grupos musicales financiados totalmente por la empresa privada, esta actividad ha tenido gran aceptación por parte de la ciudadanía capitalina, sin embargo, es necesario darle continuidad en el tiempo y extenderlo hacia otras áreas de la ciudad,

---

<sup>24</sup> Un programa de animación de espacios públicos establecido después de que la Corporación Municipal recupero el centro Histórico de la ciudad a fin de que los capitalinos retomaran la tradición de visitar el parque central.

<sup>25</sup> Campaña realizada después de reubicar a los vendedores ambulantes en el mercado Los Dolores, para lograr que los capitalinos regresaran al centro Histórico de la capital.

estableciendo fronteras entre los pobladores y la ciudad se fragmenta.

De igual manera se fortalecen los estereotipos sobre algunos lugares de la ciudad, por ejemplo en el caso del Distrito Central, ciertos barrios y colonias son señaladas como ejemplos de violencia e inseguridad urbana y alrededor de ellos se crean diversos imaginarios sobre estos espacios y las personas que lo habitan o lo frecuentan.

Gestionar espacios públicos de calidad en donde la heterogeneidad de la población este representada es de suma importancia e involucrar a población en la gestión y recuperación de los espacios públicos de la ciudad, esto puede asegurar el buen uso de los mismos sobre todo porque estos estarán diseñados en función de un uso diverso y heterogéneo, permitiendo a la vez la apropiación del espacio público que es la forma más eficaz de combatir la violencia y la inseguridad

Es importante reflexionar sobre la importancia social del espacio público como el eje de las relaciones de convivencia, pero de igual manera no debe ponerse de lado el rol de las autoridades como encargado directo de gestionar, mantener y animar los espacios públicos de la ciudad, en tal sentido es necesario la implementación de política publicas participativas que permitan la construcción de espacios públicos para la concertación local.

Superar los obstáculos antes descritos representa un gran reto para las autoridades y para la población en general, pero de igual manera representa una necesidad que urge ser resuelta pues sólo en la medida que se logre superar estos obstáculos se encontrará la verdadera senda del desarrollo humano sostenible y sustentable.

La revalorización de los espacios públicos permite a la vez fomentar y promover el capital social a través de intervenciones y políticas que busquen superar las condiciones de pobreza y precariedad urbana, en los espacios públicos, cultivan vivencias, eventos y tradiciones. Experiencias que ocurren cotidianamente y construyen un sentido simbólico y ciudadano que fomenta sentimientos de solidaridad y cooperación reduciendo el individualismo y la segregación social.

- **Violencia e Inseguridad Ciudadana**

La violencia y la inseguridad ciudadana son la expresión de situaciones estructurales que reflejan carencias entre la población, estas se ven claramente expresadas en los espacios públicos de la ciudad y actúan como operadores simbólicos modificando su uso y significado.

La violencia e inseguridad en el Distrito Central es fortalecida por toda una problemática social relacionada con prostitución, alcoholismo, narcotráfico y venta de drogas, delincuencia común y el desorden urbano en el que se ha construido la ciudad y sus espacios públicos.

En este contexto, ante situaciones de violencia y de inseguridad, se han producido notables cambios en la ciudad uno de los más evidentes es la fragmentación y segregación residencial urbana que poco a poco fragmenta la ciudad y su población y aunque este fenómeno no es nuevo en la actualidad toma nuevos significados e incide directamente en los problemas de identidad.

Diversos autores han sostenido que la segregación residencial es un fenómeno que esta creciendo y entre las múltiples causas que inciden en el aumento de este fenómeno social esta la violencia y la inseguridad que se presenta en las ciudades, esto provoca y por consiguiente la búsqueda de lugares protegidos por parte de los grupos con mayores recursos económicos, es así como surgen los barrios amurallados, que van

## CAPITULO IX

### CONCLUSIONES

En la presente investigación "La Crisis de los Espacios Públicos Urbanos en el Distrito Central", el tema del espacio público permite analizar la dinámica de la ciudades de Tegucigalpa y Comayagüela y las distintas transformaciones espaciales urbanas acontecidas en el periodo 2002- 2009, entre las que sobresalen la fragmentación espacial y social y la creciente incidencia de la violencia que aumenta la percepción de inseguridad.

En este contexto las reflexiones finales de la investigación conducen a deducir lo siguiente:

- El espacio público surge con la misma ciudad; desde sus orígenes las ciudades consideraron espacios que permitieran en primera instancia el tránsito entre sus pobladores pero de igual manera estos espacios fueron escenarios de distintos acontecimientos de orden político, social, cultural y económico. Sin embargo, durante las últimas décadas se presenta una crisis del espacio público evidente en el deterioro físico, la disminución de sus funciones, el cambio de roles y el surgimiento de barreras tangible e intangibles que limitan el uso efectivo del espacio, situación que refleja un destino poco prometedor, lo que genera inquietud puesto que en la medida en que estas transformaciones inciden negativamente en el papel protagónico que el espacio público ha jugado se pierde la posibilidad de encuentro entre la población, de intercambio, de contacto, de solidaridad pero también de manifestación de conflicto, de expresión comunitaria y de conciliación que generan crecimiento y madurez social.



- Los usos y costumbres que acontecen en los espacios públicos de las ciudades, son un termómetro para determinar el grado de integración social, el sentido de pertenencia y la capacidad de apropiación de lo público en un barrio, una zona o una ciudad. Pero de igual manera son los espacios en donde se refleja de manera cotidiana fenómenos como la violencia e inseguridad que pone de manifiesto la problemática social que enfrentan las ciudades en medio de profundos cambios globales.

Como elemento disuasivo en el uso de los espacios públicos se identifica la violencia como fenómeno social permanente que refleja las condiciones de vulnerabilidad que se viven en el Distrito Central esta situación genera temor a los espacios públicos de la ciudad, el temor está dirigido específicamente al otro que dentro del contexto del espacio público representa un extraño, pero de igual manera está dirigido a las prácticas sociales que atentan contra la seguridad personal y material, situación que ha provocado un cambio en los estilos de vida de la población capitalina en donde los espacios públicos poco a poco han cedido espacio al uso de los nuevos emprendimientos privados a los que se le da un uso público.

Bajo estas circunstancias los espacios públicos del Distrito Central muestran un notable cambio en sus usos y costumbres sobre todo en la medida en la que la población capitalina ha incrementado el uso de los espacios privados tales como los centros comerciales y malles que en los últimos 10 años muestran un repunte no sólo en relación al incremento de iniciativas de construcción sino también en relación al uso que los pobladores le están dando, puesto que aunque esta es una propuesta comercial en la que se pretende incrementar los niveles de consumo y comercialización no puede dejarse de lado el hecho de que las plazas comerciales y malles capitalinos han comenzado a ser el escenario de numerosas actividades culturales que otrora se desarrollaban en las plazas de la ciudad, tampoco se desconoce que

se han constituido en un punto de encuentro sobre todo entre la población de estratos medios. Otro de las razones que incentiva el uso de estos espacios es la falta de espacios públicos que ofrezcan seguridad en las distintas áreas de la ciudad, proyectando a los nuevos centros comerciales como los nuevos sitios de socialización urbana del Distrito Central en detrimento de los espacios públicos urbanos como lugares de identidad colectiva que permiten resguardar el capital social acumulado por la población.

- La preocupación por la inseguridad actual tiene su justificación en la alarmante ola de violencia que se vive en el Distrito Central, la población se siente expuesta al peligro y cualquier ciudadano independientemente de las normas de convivencia y de las prácticas sociales puede llegar a ser afectado directa o indirectamente por una situación de violencia e inseguridad. En el contexto de esta investigación el tema de violencia fue abordado teniendo en cuenta los enfoques de violencia estructural y violencia criminal. En el primer caso la violencia se refleja en el acceso diferenciado de amplios sectores de la población capitalina a los servicios básicos como el agua potable, alcantarillado sanitario, transporte público y la educación. Desde el enfoque de Necesidades Básicas Insatisfechas datos presentados por el Instituto Nacional de Estadística refleja más de la tercera parte de la población con necesidades básicas insatisfechas, en otras palabras esta parte de la población ha sufrido violencia estructural hecho que se reflejaba en el deterioro de las condiciones de vida producto en alguna medida del impacto de modelos económicos neoliberales que conllevan efectos negativos sobre la inversión del Estado en gastos sociales y sobre el mercado de empleo urbano en particular para los trabajadores de menor calificación que deben aceptar ocupaciones precarias, informales con baja remuneración. Esta situación brinda limitadas opciones en el

mejoramiento de su vivienda y en general de su nivel de bienestar. En el contexto de Método Línea de Pobreza, en el Distrito Central predomina la pobreza relativa, sin embargo, las diferencias frente a la pobreza extrema no son significativas, en tal sentido, más de mitad de la población capitalina enfrenta condiciones de pobreza que limita sus posibilidades de desarrollo. En la medida en que las carencias y la precariedad urbana no presente alternativas de solución viables el ciclo de pobreza se perpetúa entre las subsiguientes generaciones, afectando la pertenencia social de la población excluida en el contexto de una identidad colectiva de ciudad.

En el plano de la violencia criminal son cada vez más frecuentes los delitos registrados por las autoridades competentes entre los cuales prevalecen aquellos ligados a los robos y asaltos, los homicidios y las actividades del narcotráfico y crimen organizado quienes operan en todas las esferas de la sociedad y cuyas redes se ha extendido considerablemente, a tal grado que la venta y comercialización de drogas es una actividad cotidiana que se registra día a día en gran parte de los barrios y colonias capitalinas en detrimento de la salud física y mental de la población. Un hecho que preocupa notablemente es que gran porcentaje de estos hechos delictivos ocurren en el contexto del espacio público del municipio, para el caso, entre el 2007-2008 en promedio el 70% de los homicidios registrados se dieron en el espacio o vía pública los cuales se cometieron en su mayoría con armas de fuego, entre este tipo de delitos sobresale el sicariato que a nivel nacional en el 2009 representando el 32.6% de los casos, en este sentido, todo motorizado es visto como un posible sicario, generando el crecimiento de sentimientos de desconfianza y temor que tiende a distanciar y hasta encerrar a la población en espacios privados, disminuyendo las oportunidades de encuentro entre los distintos grupos o actores sociales.

- Como parte de los cambios registrados en la ciudad y en sus espacios públicos en el Distrito Central destaca la fragmentación urbana que se torna evidente en la ciudad a partir de la década de los ochenta sobre todo desde el momento en el que la ciudad se extiende hacia la periferia dando lugar a la constitución de nuevos barrios y colonias consolidando la estructura de un modelo urbano descompensado por sus fuertes desequilibrios especialmente en lo relacionado al acceso a servicios públicos y la consolidación de un modelo de ciudad desarticulado territorialmente con una fuerte fragmentación urbana en donde poco a poco se fortalece la segregación urbana residencial, en caso del Distrito Central no se ha desarrollado siguiendo un patrón territorial, en otras palabras, esta se presenta de manera diseminada en la ciudad. Se puede encontrar colonias dirigidas a grupos poblacionales de alto poder adquisitivo a la par o muy cerca de barrios populares o colonias urbano marginales, esta situación da lugar a zonas homogéneas en un contexto heterogéneo en donde la interacción entre los grupos sociales es muy limitada y en algunos casos casi nula.

En el Distrito Central la segregación residencial y socioespacial está fuertemente relacionada con los ingresos económicos, de ahí que se mencione el fenómeno de segregación residencial socioeconómica en donde se marca un acceso diferenciado a servicios básicos y equipamiento colectivo en las diferentes zonas de la capital. Esta situación fractura de manera profunda la sociedad y de igual manera la ciudad.

Surgen en este contexto las urbanizaciones cerradas cuyo origen está ligado a diversas causas, entre las cuales se identifica en primera instancia la violencia e inseguridad sobre todo porque en la última década se muestra un incremento en las estadísticas de criminalidad con serias repercusiones sobre la vida y la seguridad de los bienes de los ciudadanos. Otro factor considerado en el mercado está

relacionado con el deseo de la población de alcanzar un estatus social y un nivel de vida diferente y hasta exclusivo.

Todo este fenómeno, refuerza el proceso de privatización del espacio público, privatización que se lleva a cabo ante el temor de ser posibles víctimas de algún delito, del miedo a la ciudad abierta, cualquier persona que sea distinto, que no sea residente o que rompa con esa homogeneidad social que suponen las urbanizaciones cerradas, es así como se crean estigmas sociales hacia todo aquel que representa algo distinto, diferente y como no se puede eliminar entonces se separa, se restringe, se limita y la ciudad que antes fue abierta comienza a cerrarse a crear barreras visibles que impiden la alteridad entre los ciudadanos.

- En el contexto de la crisis de los espacios públicos fenómenos como la pobreza, la segregación urbana y la violencia e inseguridad, pone en precario los caracteres más relevantes del espacio público: la inclusión y el libre acceso, la coexistencia de funciones, y la aceptación del otro. En ese sentido, el espacio público deja de ser un espacio abierto de identificación ciudadana para responder a la lógica del sistema capitalista: el individualismo en donde el otro deja de ser una prioridad y la ciudad se va construyendo bajo una lógica fragmentada, en donde los pedazos de ciudad intentan reconstruir vínculos de pertenencia e identificación, por lo tanto la crisis no sólo es a nivel del espacio público en realidad es una crisis de la ciudad en su conjunto.

En este contexto la hipótesis planteada en este estudio se comprueba puesto que el espacio público en el Distrito Central ha sido el contexto geográfico en el cual se desarrollan prácticas violentas que aumentan la inseguridad ciudadana y provocan aislamiento, fragmentación y segregación urbana, pero de igual manera bajo este contexto refleja exclusión social, fragmentación y segregación urbana.

- La crisis del espacio público en el Distrito Central hace reflexionar respecto a la importancia gestionar espacios públicos de calidad en donde la heterogeneidad de la población este representada. en este proceso es de suma importancia involucrar a población en la gestión y recuperación de los espacios públicos de la ciudad, esto puede asegurar el buen uso de los mismos sobre todo porque estos estarán diseñados en función de un uso diverso y heterogéneo, permitiendo a la vez la apropiación del espacio público que es la forma más eficaz de combatir la violencia y la inseguridad

especialmente entre la población más desprotegida y con menos acceso a bienes y servicios.

La adecuada intervención de los espacios públicos del Distrito Central pueden interceder en la superación de la pobreza, exclusión social y precariedad urbana. No debería pensarse en políticas y programas para enfrentar la pobreza urbana sin proponer estrategias de mejoramiento de los espacios públicos en sus distintas escalas y dimensiones, es decir, de forma articulada con programas de vivienda, acceso a servicios básicos (agua potable, energía eléctrica, saneamiento, transporte) educación, salud y empleo.

*En el contexto de la pobreza es importante generar estrategias que se orienten al mejoramiento urbano mediante programas y proyectos de espacios públicos que consideren dimensiones tanto físicas y espaciales, como sociales y culturales. Es decir, espacios públicos que en su diseño, construcción y gestión tomen en cuenta las demandas de los actores involucrados, y respondan a los nuevos desafíos de la vida urbana; entre los principales: más inclusión, más seguridad (Segovia, O 2005: 27).*

Proponer una política de espacios públicos, que contribuya a la superación de la pobreza y la exclusión implica a la vez impulsar la participación y organizar la heterogeneidad local: preservar la comunicación entre grupos diferentes y diversas organizaciones de la sociedad civil e impulsar y promover la comunicación entre grupos de actores diferentes, que habitan un territorio común y considerar a la vez el tema de la inclusión, en ese sentido, el espacio público debe permitir el encuentro cotidiano por parte de todos, sin excluir a nadie. Se trata de acoger y legitimar distintos grupos y distintos usos, en la medida en que implementan diversas funciones se asegura diversidad de usuarios y se fortalece la seguridad.

## X. BIBLIOGRAFIA

### CAPITULO I: PERSPECTIVA TEÓRICAS SOBRE LOS ESPACIOS PÚBLICOS URBANOS, FRAGMENTACIÓN URBANA Y VIOLENCIA.

- Alguacil, Julio (2008). Espacio Público y Espacio Político: La ciudad como Lugar para las Estrategias de Participación. Revista Polis (online) volumen 7 n° 20, Universidad Bolivariana.
- Álvarez, Horacio Gabriel (2005). Gran Buenos Aires Conurbado y Partido de San Martín: Exclusión Social y Segregación Urbana. Revista Electrónica Scripta Nova, volumen n° IX n° 194, Universidad de Barcelona.
- Bassand, Michel, et Alt. (2001). Vivre et créer l'espace public. Science, Technique et Société. Lausanne, Suiza.
- Becker, G (1968) Crime and punishment, the economic approach. Journal of Political Economy volumen 76, número 2, pp 169-217.
- Borsdorf, Axel (2003) Cómo modelar el desarrollo y la dinámica de la ciudad latinoamericana. *EURE (Santiago,)* [online]. 2003, vol.29, n.86, pp. 37-49, Chile.
- Borja, Jordi (1998). Ciudadanía y Espacio Público. Revista Ambiente y Desarrollo, volumen XIV, n° 3 pp 13-22, Chile.
- \_\_\_\_\_, Muxi, Zaida (2000). Espacio Público, Ciudad y Ciudadanía. Editor Electa, Barcelona, España.
- Castells, Manuel (1999). La Cuestión Urbana, Editorial, siglo XXI, México.
- \_\_\_\_\_, et Alt (2002). Laberintos Urbanos en América Latina, Editorial Abya Yala, Ecuador.
- Caldeira, Teresa, et Alt (2000) City of Walls: Crime, Segregation and Citizenship in Sao Paulo, University of California Press, Berkeley, University of California Press; London.



- CEPAL (2005) Experiencias Emblemáticas para la Superación de la Pobreza y Precariedad Urbana; Espacio Público, Documento de proyecto. Olga Segovia M, diciembre, Santiago de Chile.
- Chinchilla, Laura (2002) "Seguridad Ciudadana en Centro América" en Seguridad Humana, Prevención de Conflictos y Paz en América Latina y El Caribe, FLACSO, Chile.
- Ciccollella, Pablo (2002) La Metropolis Postsocial: Buenos Aires, Ciudad Rehén de la Economía Global. Actas del Seminario Internacional: El Desafío de las Áreas Metropolitanas en un Mundo Globalizado. Una Mirada a Europa y a América Latina, Barcelona, España.
- Cisneros Espinosa, José ( 2003). La privatización del espacio público Revista Latina de Comunicación Social. Universidad de La Laguna Tenerife, julio a diciembre, año 6, número 56, Canarias, España.
- Comisión de la Seguridad Humana (2003). La Seguridad Humana Ahora. Informe Final .Multi-Language Services Inc, New York.
- De Mattos, C (2001). "Metropolización y suburbanización". *EURE (Santiago)*, (on line ), mayo, vol.27, nº 80, pp 5-8, Chile.
- Fernández, Juan Pablo (2005) Seguridad Humana (Tesis doctoral). Universidad Autónoma de Barcelona. Programa de Doctorado en Seguridad y Prevención. Barcelona, España.
- Fisas, Vicenç (2002). Repensar la Seguridad. Diario El País, 31 de julio, España.
- Freie, John F (1998). Counterfeit Community. The Exploitation of Our Longings for Connectedness, Lanham, Rowman/Littlefield Publishers, Maryland, USA.
- Galtung, Johan (1985). Sobre la Paz, Barcelona Fontamara.
- \_\_\_\_\_ (1969). Violence and Peace. *Journal of Peace Research*, International Peace Research Institute, volumen 6, número 3, pp 167-191. Noruega, Oslo.
- \_\_\_\_\_ (1990). Cultural Violence, *Journal of Peace Research*, International Peace Research Institute, volumen 27, número 3 pp 291-

- \_\_\_\_\_ (1995). Investigaciones Teóricas, Sociedad y Cultura Contemporáneas, Editorial Tecnos, Madrid, España.
- \_\_\_\_\_ (2003) Violencia, Guerra y su Impacto: Sobre los Efectos Visibles e Invisibles de la Violencia. En <http://them.polilog.org/5/fgj-es.htm>.
- Giglia, Ángela (2001). Espacios Públicos y Espacios Privados de la Ciudad de México, UAM, Iztapalapa, FLACSO, México.
- Hab, Mahbud (1998). Human right, security and governance. Peace and policy of the Toda Institute for peace and policy research. Dialogue of civilization of world citizenship, Vol 3, nº 2, Japón.
- Harvey, David (1997). Las Ciudades Fragmentadas, Reportaje paginas 12 del 23-03- 97, Buenos Aires, Argentina.
- Hernández Aja, A. (2003). "Ciudadanía y espacio público: participación o segregación" en Alguacil, J. (ed.) *Ciudadanía, ciudadanos y democracia participativa*, Fundación César Manrique, Teguiise, Lanzarote, pp. 15-39, España.
- Kaztman, Rubén (2001). Exclusión Social y Segregación Residencial. Exposición Ciclo de Foros de Políticas Públicas, Montevideo Uruguay.
- Lefebvre, Henri (1974). The Production of Space. Blackwell publishing. English Traslation 1991 United Kingdom.
- León, Sergio F (1998). Conceptos sobre Espacio Público, Gestión de Proyectos y Lógica Social: Reflexiones sobre la Experiencia Chilena. Revista EURE (Santiago) (on line), volumen 24, numero 71, pp 27-36 Chile.
- Leyva, Héctor M (2001). Delincuencia y Criminalidad en las Estadísticas de Honduras 1996-2000. Proyecto de Fortalecimiento de la Sociedad Civil FIDE- PNUD, Honduras.
- Link, Felipe (2008). Fragmentación Urbana y Consecuencias Sociales en Revista Ciudades nº 77, paginas 28-37, Red Nacional de Investigación Urbana, Puebla, México.
- Low, Seta, (2005). Resumen transformaciones del espacio público en La Ciudad Latinoamericana, Cambios Espaciales y prácticas sociales. Revista bifurcaciones, nº 005, verano, pp 1-14. [www.bifurcaciones.cl](http://www.bifurcaciones.cl),

- Massolo, Alejandra (2005). Género y Seguridad Ciudadana: El Papel y Reto de los Gobiernos Locales, Seminario Permanente sobre Violencia. PNUD – El Salvador.
- McKenzie, R.D (1924). "The Ecological Approach to the Study of Human Community"; en The American Journal of Sociology, volumen 30, número 3, pp 287-301, The University of Chicago Press, USA.
- Meyer Rodríguez, José A (2004). Cultura mediática y audiencias regionales: el consumo cultural en la ciudad de Puebla (Tesis doctoral) Universidad de La Laguna, España.
- Nef, Jorge (2001). La Seguridad Humana y Vulnerabilidad Mutua. En Prevención de Conflicto y Paz. UNESCO, FLACSO Chile, Chile.
- OPS/OMS (2002). Informe Mundial sobre Violencia y Salud, Washington D. PNUD (1994) Informe sobre Desarrollo Humano. Nuevas Dimensiones de la Seguridad Humana. Fondo de Cultura Económica, México.
- Pegorado, Juan S (2000): "Violencia Delictiva, Inseguridad Urbana. La Construcción Social de la Inseguridad Urbana". Revista Nueva Sociedad, numero 167, pp 114-131. Fundacion Friedrich, Ebert.
- PNUD (2006). Informe de Desarrollo Humano: Hacia la Expansión de la Ciudadanía. Honduras.
- Petrot-Shapira, M (2000) "Segregación, Fragmentación Secesión. Hacia una Nueva Geografía Social en La Aglomeración de Buenos Aires". Revista Economía, Sociedad y Territorio, volumen II, número 7 pp 405-431.
- Ramírez, Patricia (2003). Espacio Público y Reconstrucción de Ciudadanía, FLACSO, México.
- Remedí, Gustavo (2000). La ciudad Latinoamericana S.A. (o el asalto al espacio público). Problemas y proyectos. Subsecretaria de Planeamiento, Buenos Aires, Argentina.
- Rodríguez V, Jorge (2001). "Segregación residencial socioeconómica: ¿Qué es?, ¿Cómo se mide?, ¿Qué está pasando?, ¿Importa?", en Serie Población y Desarrollo nº 16, , CEPAL/ECLAC Santiago de Chile

- Sabatini, Francisco (2003) La Segregación Social del Espacio en las Ciudades de América Latina. BID "Desarrollo Social. Documento de Estrategia" Washington DC.
- Sánchez, Magaly, et al (2005). Violencia, Criminalidad y Terrorismo. Editorial Fundación Venezuela Positiva Caracas, Venezuela.
- Segovia y Dascal (2002) Espacio Público, Participación Ciudadana. Editorial SUR, Santiago de Chile.
- Snodgrass Godoy, Angelina (2002). Lynching and the Democratization of Terror in Postwar Guatemala en *Human Rights Quarterly* No 24, 2002, pp. 640-661.
- Velez, Luis y Banguero, H (1999). Victimización en Colombia: un análisis exploratorio del caso de la ciudad de Cali. World Bank.
- Vuanello, Roxana (2005). Afrontar la Violencia: Acerca del Sentimiento de Inseguridad en Jóvenes. Facultad de Ciencias Humanas de la Universidad Nacional de San Luis. Argentina.

## CAPITULO II: CONSIDERACIONES METODOLÓGICAS DEL ESTUDIO

- Caldeira Teresa, et al (2000) City of Walls: Crime, Segregation and Citizenship in Sao Paulo, University of California Press, Berkeley, University of California Press; London.
- Giglia, Ángela (2001) Espacios Públicos y Espacios Privados de la Ciudad de México, UAM, Iztapalapa, FLACSO, México.
- Simmel, Georg (1977). Digresión sobre el extranjero. Sociología, Madrid: Revista de occidente S.A., p. 716-722. Estudios sobre las formas de socialización.
- Young, Iris M (1990) Justice and the Politics of Difference. Princeton: Princeton University Press.

### CAPITULO III: LAS TRANSFORMACIONES URBANAS DEL DISTRITO CENTRAL

- Barahona, Marvin (2005) Honduras en el Siglo XX Una Síntesis Histórica, Editorial Guaymuras.
- Caballero Zeitún, Elsa Lily (2007) La Construcción de Ciudades Vulnerables, Alin Color, Tegucigalpa, Honduras.
- Carrión, Fernando (2008). Policentralidad: Esencia de una Ciudad Plural, en Revista Centro-h, de la Organización Latinoamericana y del Caribe de Centros Históricos
- CENCOPH (2007) Estudio Socioeconómico de 34 barrios y colonias del sector de El Carrizal, Tegucigalpa, Honduras.
- Dirección General de Estadística y Censo (1998) Base de datos del XV Censo de Población y Vivienda, Honduras.
- De Mattos, Carlos (2002) Redes, nodos y ciudades: Transformaciones de la Metrópoli Latinoamericana. Cuba Comunicación al VII Seminario Internacional de la Red Iberoamericana de Investigadores sobre Globalización y Territorio (RII).
- El Heraldo ( 2008) Tegucigalpa, 20 de agosto.
- \_\_\_\_\_ (2009) Tegucigalpa, 24 de marzo.
- Flores F, Manuel (2003) 50 Años de Crecimiento Demográfico Hondureño, Instituto de Investigaciones Económicas y Sociales, UNAH.
- Halliburton E, Flores, R. (1978) Primer encuentro Nacional Sobre Desarrollo Urbano, Cuarto Centenario de Tegucigalpa. UNAH, CSUCA, CMDC.
- INE (2001) Base de datos del XVI Censo de Población y Vivienda, Honduras.
- INE (2001-2008) Encuesta Permanente de Hogares de Propósitos Múltiples, Honduras.
- INE (2009) El Parque vehicular en Honduras 2004-2008, Tegucigalpa, Honduras
- PNUD (2006) Índice de Desarrollo Humano: Hacia la Expansión de la Ciudadanía, Tegucigalpa, Honduras.

- POSCAE-UNAH (2008) Centros Comerciales un Nuevo Punto de Encuentro: Privatización de los Espacios Publico. Elsa Lily Caballero Zeitún, Marysabel Zelaya.
- Schelotto, Salvador (2008) La Ciudad de Montevideo una metrópoli policéntrica? Revista Centro –h Revista de la Organización Latinoamericana y del Caribe de Centros Históricos N 2 diciembre 2008.
- Secretaría de Obras Públicas, Transporte y Vivienda Instituto Geográfico Nacional (1997) Diccionario Geográfico Nacional, Tomo I, Tegucigalpa Honduras

#### **CAPITULO IV: VIOLENCIA E INSEGURIDAD EN HONDURAS Y EN EL DISTRITO CENTRAL**

- Amnistía Internacional ( 2004) Informe Selección de acontecimientos mas destacados entre enero y abril .
- Bähr Caballero, Karen (2004) Violencia Contra las Mujeres y Seguridad en Honduras. Programa Armas Pequeñas. Honduras.
- CDM (2005) Violencia contra las mujeres en Honduras: una reflexión en el camino. Tegucigalpa, Honduras.
- Consejo de Ministras de la Mujer de CA (COMMCA) (2006). Primer Encuentro Centroamericano sobre la Trata de Mujeres, Heredia Costa Rica, 4 y 5 de diciembre.
- Cruz, José Miguel (2005) El Barrio Transnacional, Las Maras Centroamericanas como Red. San Salvador: IUDOP-UCA.
- DNI (1986) Datos estadísticos a nivel nacional, Tegucigalpa, Honduras.
- DGIC ( 1992-2000) Datos Estadísticos a Nivel Nacional, Tegucigalpa, Honduras
- \_\_\_\_\_ ( 2009) Oficina de Planeamiento Estratégico, Datos estadísticos de robo.
- Demoscopia (2007). Maras y Pandillas, Comunidad y Policía en Centroamérica. Hallazgos de un Estudio Integral, Guatemala, Octubre
- El Heraldo ( 2008) Tegucigalpa, 26 de diciembre
- \_\_\_\_\_ ( 2009) Tegucigalpa, 2 de enero

- \_\_\_\_\_ ( 2000) Tegucigalpa, 1 de marzo
- Hagedorn, Jonh (2002) Gangs and the informal economy». En Huff, R. Gangs in América, (pp.101-120). Estados Unidos: Sage
- International Narcotics Control Strategy Report (2009) "Country Reports. Honduras through México" International Narcotics Control Strategy Report, February 27, 2009, p. 1. Disponible en <http://www.state.gov/p/inl/rls/nr-crp/2009/vol1/116522.htm>
- INE (2006) Encuesta Nacional de Demografía y Salud ENDESA 2005-2006
- IUPDPAS-UNAH ( 2008) Boletín Observatorio de la Violencia. Mortalidad y Otros, enero- diciembre pag 1
- IUDPAS-UNAH (2009) Informe especial: muerte de mujeres por violencia intencional, Tegucigalpa, enero, pag 2 .
- La Tribuna (2009),Tegucigalpa 7 de abril
- La Tribuna (2009) , Tegucigalpa, 5 de junio
- Mejia, Thelma (2002) Honduras y su relación inconclusa con el Narcotráfico. En [www.angelfire.co](http://www.angelfire.co)
- OMCT, CEM-H,COIPRODEN, CPTRT (2006) Violación de Los Derechos Humanos en Honduras.
- Ortez A, Ramón (2007). Narcotráfico en Honduras. En <http://elinvestigador.blogspot.com/2007/03/narcotrffico-en-honduras.html>
- Poder Judicial (2007) Base de datos todas las materias,Tegucigalpa, Honduras.
- Rodgers, Dennis (2008) Paridillas y Maras en Centroamérica. Protagonistas y Chivos Expiatorios. [www.rebellion.org](http://www.rebellion.org)
- Rubio, Mauricio (2002). La Violencia en Honduras y la región del Valle de Sula", Serie de Estudios Económicos y Sectoriales, RE2-02-004, BID
- Salomón Leticia (1993) La Violencia en Honduras 1980-1993.CEDOH-CONADEH, Tegucigalpa.

## CAPITULO V: LA VIOLENCIA EN EL DISTRITO CENTRAL DESDE EL ENFOQUE ESTRUCTURAL Y EL ENFOQUE CRIMINAL

- Becker, Gary (1968). Crime and punishment, the economic approach. Journal of Political Economy 76(2), 169-217
- Carrión Mena, Fernando, Nuñez-Vega, Jorge ( 2006) La Inseguridad en la Ciudad: Hacia La Comprensión de la Producción Social del Miedo en EURE-Revista Latinoamericana de Estudios Urbanos Regionales, diciembre.
- El Heraldo (2009) Tegucigalpa, 25 de agosto
- \_\_\_\_\_ (2009) Tegucigalpa, 9 de diciembre
- \_\_\_\_\_ (2010) Tegucigalpa, 24 de febrero
- \_\_\_\_\_ ( 2010) Tegucigalpa, 9 de abril
- Guerrero V, Rosa María (2006) Nosotros y los Otros: Segregación Urbana y Significados de la Inseguridad en Santiago de Chile, en Lugares e Imaginarios en la Metrópolis, Coordinación Daniel Hiernaux, Editorial Anthopos, UAM, México.
- Jiménez Bautista, F, Muñoz, Adolfo (2004) Violencia Estructural en Mario López Martínez (dir.), et al. Enciclopedia de Paz y Conflictos: L-Z. Edición especial.
- INE (2002-2009) Encuesta Permanente de Hogares de Propósitos Múltiples, Tegucigalpa, Honduras.
- INE (2006) Módulo de Seguridad de la EPHPM, mayo
- IUDPAS-UNAH (2009) Diagnóstico sobre Inseguridad Ciudadana en el Distrito Central, Tegucigalpa.
- Luna, Víctor Manuel (2005) Criticas al Interés del Banco Mundial por la Pobreza. Ponencia Primer Encuentro Internacional sobre Pobreza, Desigualdad y Convergencia del 3 al 30 de marzo.
- PNUD (2004) Comportamiento reciente del narcotráfico, el crimen organizado y las maras en Honduras, Hilda Caldera, Gustavo Alfredo Landaverde
- \_\_\_\_\_ (2008) Encuesta Nacional de Percepción sobre Desarrollo Humano ,Honduras.
- [www.seguridad.chqpue.com](http://www.seguridad.chqpue.com)



## CAPITULO VI: ESTUDIOS DE CASOS DESARROLLADOS EN EL DISTRITO CENTRAL

- Aguilar F, Juan M, 1998. Tegucigalpa: Su trazo urbano (1578-1920). Instituto Hondureño de Antropología e Historia, Tegucigalpa: Artes Gráficas.
- AMDC (2001) Consultoría para la Legalización de Tierras en Barrios en Desarrollo del Municipio del Distrito Central.
- AMDC (2009) Catastro Municipal, Tegucigalpa, Honduras.
- Becerra, Rebeca (2004) Memorias sobre el Barrio de Tegucigalpa Mujeres en las Artes, Tegucigalpa; Honduras.
- Cáceres Víctor (1978) Gobernantes de Honduras en el siglo XIX, BCH, Tegucigalpa, Honduras.
- CENCOPH (2007). Estudio Socioeconómico de 34 barrios y colonias del sector de El Carrizal, Tegucigalpa, Honduras.
- Cooperativa Pensando en el Futuro (2009). Colonia Nueva Capital, Comayagüela, Honduras.
- Compassion International (2009) Centros de Desarrollo Integral, Tegucigalpa, Honduras.
- Despacho de la Primera Dama (2009) Red Solidaria, Comedores Solidarios, Tegucigalpa, Honduras.
- DGIC (2009) Oficina de Planeamiento Estratégico, Tegucigalpa, Honduras.
- El Heraldo (2009) Tegucigalpa, 8 de febrero.
- \_\_\_\_\_ (2009) Tegucigalpa, 22 de septiembre
- \_\_\_\_\_ (2009) Tegucigalpa, 27 de agosto
- \_\_\_\_\_ (2009) Tegucigalpa, 24 de septiembre
- Escuela Santa Teresa de Jesús (2009) Colonia Nueva Capital, Comayagüela, Honduras.
- Escuela Cristiana Vida Shalom (2009) Colonia Nueva Capital, Comayagüela, Honduras.
- INE (2001) Base de datos del XVI Censo de Población y Vivienda

- Instituto Ramón Rosa (2009) Colonia Nueva Capital, Comayagüela, Honduras.
- Jerez, Rafael (1981) Tegucigalpa, Aporte para su Historia, Tegucigalpa, Honduras
- La Tribuna (2009) Tegucigalpa, 28 de julio.
- Martínez, Felipe (1982) Apuntamientos para una Historia Colonial de Tegucigalpa y su Alcaldía Mayor, Editorial Universitaria, Tegucigalpa, Honduras.
- Mujeres en las Artes (2004) Informe Final. Una Ciudad por Descubrir, Anexo 2, Tegucigalpa, MDC
- Mujeres en las Artes (2004) Informe Final. Una Ciudad por Descubrir, Anexo 3, Tegucigalpa, MDC.
- Secretaría de Educación (2009) Distrito Escolar nº 6, Barrio Abajo, Tegucigalpa, Honduras.
- \_\_\_\_\_ (2009) Distrito Escolar nº 8, Colonia Arturo Quezada, Comayagüela, Honduras.
- \_\_\_\_\_ (2009) Distrito Escolar nº 15, Colonia Centro América Oeste, Comayagüela, Honduras.
- SANAA (2009) Tarifas de agua, Tegucigalpa, Honduras.
- Secretaría de Recursos Naturales y Ambiente (1997) Perfil Ambiental de Honduras 1990-1997; Proyecto de Desarrollo Ambiental de Honduras (PRODESAM); Tegucigalpa, Honduras 1997.
- Reina Valenzuela, José (1981). Tegucigalpa, Síntesis Histórica, Tomo I. Concejo Metropolitano del Distrito Central
- Vallejo, Antonio (1997) Primer Anuario Estadístico, Edit. Universitaria, Tegucigalpa, Honduras.
- Winchester, Lucy (2008). La dimensión económica de la pobreza y precariedad urbana en las ciudades latinoamericanas: Implicaciones para las políticas del hábitat. *EURE (Santiago)* [online]. 2008, vol.34, número 103, pp. 27-47
- [www.fundevf.org](http://www.fundevf.org)
- [www.googleearth.com](http://www.googleearth.com) marzo, 2009
- [www.googleearth.com](http://www.googleearth.com) julio, 2009

## CAPITULO VII: ANALISIS DE RESULTADOS

- Bassand, Michel, et Alt. (2001). Vivre et créer l'espace public. Science, Technique et Société. Lausanne, Suiza.
- Bosford, A, Hidalgo R (2004) Formas Tempranas de Exclusión Residencial. El Modelo de Ciudad Cerrada en América Latina. El Caso de Santiago, en Revista de Geografía, Norte Grande, numero 32 de la Pontificia Universidad Católica de Chile pag 21-37.
- Caballero Z, Elsa Lily (1984) El Metroplan y la Política de Vivienda 1976-1984, Tegucigalpa, Honduras.
- Caldeira Teresa (1996). "Un nouveau modèle de ségrégation spatiale: les murs de Sao Paulo". En *Revue Internationale des Sciences Sociales*, núm.147, pp. 65-77
- Carrión, Fernando (2003) Entre el Crimen y el Castigo. Seguridad Ciudadana y Control Democrático en América Latina y el Caribe. Revista Nueva Sociedad, Caracas, pp. 51-84.
- CYTET (2002) Ciudad y Territorios. Estudios Territoriales XXXIV. Urbanizaciones Encerradas, Pactos y Problemas. David Callies, Paula A. Franzese y Heidi Kai
- Harvey, David( 1997) Las ciudades Fragmentadas, Reportaje paginas 12-97, Buenos Aires, Argentina
- INE ( 2002- 2009) Encuesta Permanente de Hogares de Propósitos Múltiples, Tegucigalpa, Honduras.
- IUDPAS-UNAH (2009) Diagnóstico sobre Inseguridad Ciudadana en el Distrito Central, Tegucigalpa
- Flores F, Manuel (2003) 50 Años de Crecimiento Demográfico Hondureño, Instituto de Investigaciones Económicas y Sociales, UNAH.
- Giglia, Ángela (2002) Privatización del espacio, auto segregación y participación ciudadana en la ciudad de México: el caso de las calles cerradas en la zona de Coapa, México
- Google Earth 20/11/2008

- Judd. D.R (1995): «The Rise of the New Walled Cities», in Helen Liggett & David C. Perry (eds.,) *Spatial Practices Critical Explorations in Social/Spatial Theory* Thousand Oaks: Sage
- Lindon, A Et Al (2006) Lugares e Imaginarios en la Metrópolis, *Revista Eure*, volumen 33 numero 99, Santiago de Chile, pag 103- 106
- Navarrete, Daniela (2008) *Tegucigalpa a Pie. Guía Histórica*. Instituto Hondureño de Antropología e Historia, Tegucigalpa, Honduras.
- POSCAE-UNAH (2008) *Centros Comerciales un Nuevo Punto de Encuentro: Privatización de los Espacios Públicos de Lily Caballero y Marysabel Zelaya*, paginas 8-20, Tegucigalpa, Honduras
- Valdés, Estela (2007) *Fragmentación y Segregación Urbana: Aportes teóricos para el análisis de casos en la ciudad de Córdoba*, Ponencia en Primer Congreso de Geografía de Universidades Nacionales. 05 al 08 de junio de 2007. Río Cuarto. Córdoba. Argentina.
- Sabatini, Francisco (2003) *La Segregación Social del Espacio en las Ciudades de América Latina*. BID "Desarrollo Social. Documento de Estrategia" Washington DC.
- [www.skyscrapercity.com](http://www.skyscrapercity.com)

## CAPITULO VIII: LA GESTIÓN DEL DESARROLLO EN EL CONTEXTO DE LA CRISIS DE LOS ESPACIOS PÚBLICOS URBANOS DEL DISTRITO CENTRAL

- Rojas, Eduardo (2008) *Shared Programs Projects Active South America Conference: final papers extended report*. La rehabilitación de áreas patrimoniales urbanas. Una tarea de todos los actores sociales.
- Segovia, Olga (2005) *Experiencias Emblemáticas para la Superación de la Pobreza y Precariedad Urbana: Espacio Público*, Santiago de Chile.
- Sibley, S (1995): *Geographies of exclusion. Society and Difference in the West*, Londres, Routledge, pp 206

# ANEXOS

UDI-DEGT-UNVAH

## Anexo nº 1

### COMPASSION HONDURAS

#### CENTROS DE DESARROLLO INTEGRAL

Los CDI a nivel nacional buscan fortalecer en los niños, niñas y jóvenes el área espiritual, física, intelectual y socioemocional.

Para ello se ha creado una serie de indicadores que permiten medir, evaluar y dar seguimiento al programa. Estos se describen a continuación

##### a. Resultados esperados en el desarrollo espiritual

El desarrollo espiritual comienza con el conocimiento de la Palabra de Dios y el entendimiento que da acerca de quién es Dios, que plan tenía para cada niño al crearlo, cuáles son sus propósitos y del mensaje básico del evangelio.

Los resultados esperados a través de actividades formales y no formales de desarrollo espiritual del programa de Compasión procuran alcanzar el siguiente resultado en la vida de cada niño durante el transcurso de su participación en el programa

<b>RESULTADO DEL ÁREA ESPIRITUAL:</b>	
<b>DEMUESTRA ENTREGA AL SEÑORIO DE CRISTO</b>	
<b>INDICADOR 1:</b>  Conoce y entiende la Biblia	El niño(a) conoce narraciones de historias básicas de la Biblia, comprende conceptos teológicos básicos cristianos, ha memorizado escrituras importantes, y refleja una cosmovisión bíblica en su manera de pensar.
<b>INDICADOR 2:</b>  Confiesa a Jesús como Salvador.	El niño y niña conoce el evangelio y ha hecho una profesión de fe de un modo apropiado par la tradición de la iglesia local.
<b>INDICADOR 3:</b>  Practica disciplinas espirituales: oración, ayuno, entrega de limosnas, estudio bíblico, adoración y servicio.	El niño y niña practica las cuatro disciplinas espirituales básicas de un modo que corresponde a su edad.

**b. Resultados esperados en el desarrollo físico.**

El desarrollo físico incluye el desarrollo de las características que dan a los niños pleno uso de sus capacidades físicas, tales como destrezas motoras y el placer de una buena salud. Salud es la ausencia de enfermedad o de problemas físicos y la presencia de actitudes prácticas apropiadas que aseguran el bienestar del

<b>RESULTADO DEL ÁREA FÍSICA:</b>	
<b>ESCOGE PRÁCTICAS BUENAS PARA LA SALUD Y ES FÍSICAMENTE SALUDABLE.</b>	
<p><b>INDICADOR 1:</b></p> <p><b>Demuestra entendimiento apropiado de su cuerpo físico.</b></p>	<p>El niño y niña tiene un entendimiento saludable y acorde a su edad de su cuerpo, su higiene y su desarrollo físico.</p> <p>El joven tiene conciencia de las enfermedades relacionadas con la pobreza, de la prevención de las mismas y de su tratamiento eficaz.</p> <p>El joven conoce los límites de la conducta aceptable en lo que atañe al maltrato físico y sexual y puede tomar medidas a fin de protegerse.</p>
<p><b>INDICADOR 2:</b></p> <p><b>Experimenta reducción en el índice de enfermedad, deficiencias alimenticias e impedimentos físicos.</b></p>	<p>El niño experimenta reducción del índice de enfermedades relacionadas con la pobreza y tiene conocimiento de la prevención de dichas enfermedades.</p> <p>El niño experimenta reducción de deficiencias alimenticias y tiene conocimiento de la prevención de dichas deficiencias.</p> <p>El niño y niña desarrolla destrezas motoras apropiadas</p>
<p><b>INDICADOR 3:</b></p> <p><b>Toma responsabilidad de las decisiones sabias de la vida en cuanto a la salud y a la sexualidad.</b></p>	<p>El joven tiene un entendimiento acorde con su edad y las pautas establecidas por Dios en su práctica de la sexualidad, la abstinencia sexual fuera del matrimonio y la salud reproductiva.</p> <p>El joven entiende y se abstiene de las prácticas "tradicionales" de alto riesgo en lo que atañe a la salud y a la sexualidad.</p>



### **c. Resultados esperados en el desarrollo intelectual**

El desarrollo intelectual, se refiere a como una persona percibe, piensa y obtiene un entendimiento de su mundo mediante la interacción e influencia de conducta genética y aprendida. También se puede definir como la habilidad de un individuo de adquirir conocimiento que mejora sus destrezas. El desarrollo individual puede dividirse en esferas formales y no formales.

El desarrollo intelectual formal temprano se realiza por medio del juego e incluye procesos tales como aprender a categorizar colores o formas. También incluye la participación en actividades de introducción a la lectoescritura tales como imitar palabras y hacer ritmos.

Tanto el desarrollo intelectual formal como el no formal incluyen cosas tales como los procesos para administrar una tarea que se tiene entre manos. Es la habilidad de un individuo de ser productivo a partir de las destrezas y el conocimiento adquirido previamente.

<b>RESULTADO DEL ÁREA INTELECTUAL:</b>	
<b>EXHIBE LA MOTIVACIÓN Y LAS DESTREZAS NECESARIAS PARA LLEGAR A ADQUIRIR CONOCIMIENTO RACIONAL.</b>	
<b>INDICADOR 1:</b>  <b>Completa al menos la educación primaria.</b>	Desarrollo exitoso su estructura cognitiva genética (Piaget) según la educación primaria.
<b>INDICADOR 2:</b>  <b>Cultiva singulares intereses vocacionales.</b>	El niño y niña entienden y valoran  Las destrezas cognitivas para utilizar su propia y singular inteligencia para servir de ayuda a otros en el proyecto, la iglesia o la comunidad.  El joven planifica como potenciar al máximo sus habilidades a fin de alcanzar la autosuficiencia económica estableciendo metas de vida y obrando en forma consecuente.
<b>INDICADOR 3:</b>  <b>Aprende por lo menos una destreza generadora de ingresos.</b>	El niño y niña aprende destrezas y una vocación generadora de ingresos y demuestra competencia profesional al punto de poder usarla para ganar ingresos.  Tiene conocimientos formal sobre la administración de un pequeño comercio o microempresa.  Entiende principios básicos de la administración del dinero, crédito y ahorros.

**d. Resultados esperados en el área socio- emocional.**

El desarrollo socio- emocional consiste en la expresión de sentimientos; la capacidad de interactuar con otros de modo recíproco; el conocimiento de uno mismo, de otros

base bíblica y el desarrollo de su capacidad de recuperación ante una crisis. El amor propio, la salud física, el desarrollo espiritual, el aprendizaje académico, dependen todos del desarrollo socio emocional saludable. Esto permite que los niños se adapten bien en la escuela, la iglesia y la comunidad; que trabajen en forma colaboradora, confiada e independiente y que se comporten de modo apropiado en su cultura.

La relación temprana del niño con sus cuidadores, es clave para la adquisición de habilidades socio-emocionales. Dichos proceso se denomina aprendizaje social y emocional o bien desarrollo de destrezas de inteligencia emocional. El aprendizaje social y emocional se logra de maneras similares al aprendizaje de destrezas académicas o de la salud: se comienza temprano en la vida y se continúa a lo largo de ella.

<b>RESULTADO DEL ÁREA SOCIO-EMOCIONAL:</b>	
<b>INTERACTÚA CON OTRAS PERSONAS DE MANERA SALUDABLE Y COMPASIVA.</b>	
<b>INDICADOR 1:</b>  <b>Practica la administración personal.</b>	El niño(a) practica la administración persona que incluye: control de las emociones, establecimiento de metas.  El joven demuestra responsabilidad en la toma de decisiones que incluye:  <i>Análisis de situaciones, aceptación de responsabilidad personal, respeto por los demás, resolución de problemas.</i>
<b>INDICADOR 2:</b>  <b>Aplica conciencia personal y social en la toma de decisiones de vida responsables.</b>	El niño y niña: refleja conciencia personal y social.
<b>INDICADOR 3:</b>  <b>Exhibe destrezas eficaces de relación interpersonal</b>	El niño y niña: demuestra destrezas de relación interpersonal, entre las que se incluyen: comunicación, edificación de relaciones, negociación y negativa.

UNIVERSIDAD NACIONAL AUTÓNOMA DE HONDURAS  
 POSTGRADO LATINOAMERICANO EN TRABAJO SOCIAL  
 DOCTORADO EN CIENCIAS SOCIALES CON ORIENTACIÓN EN GESTIÓN DEL DESARROLLO

## INTRODUCCION

La información que se solicita en esta encuesta tiene como objetivo principal comprender las transformaciones espaciales y socio-culturales de los espacios públicos urbanos de la capital, su relación con la violencia e inseguridad ciudadana y la tendencia a la creación y de espacios privados en los que se desarrolla parte de la vida cotidiana en el periodo de 1998- 2008. La utilización de la información recolectada es confidencial y tiene fines eminentemente académicos.

## I. DATOS GENERALES

\* Marque con una **X** en los cuadros de cada pregunta la respuesta que usted elija

1. Nombre de la Escuela \_\_\_\_\_
2. En que barrio o colonia vive \_\_\_\_\_
3. Edad \_\_\_\_\_ 4. Fecha de Nacimiento
5. Grado \_\_\_\_\_ 6. Sexo: Masculino  Femenino
7. Que grados ha cursado en esta escuela:
- a. Educación Preescolar : Kinder  Preparatoria
- b. Educación Básica: 1º  4º  7º   
 2º  5º  8º   
 3º  6º  9º

## II. DATOS SOCIOCULTURALES

8. Para llegar a la escuela y de regreso a su casa usted es acompañado por algún adulto  
 Si  No
9. Alguna vez ha sido víctima de asalto o robo o agresión de camino a su escuela  
 Si  No
10. Cuenta la escuela con personas que vigilen las calles cercanas al momento de la entrada y salida de las y los alumnos  
 Si  No  Algunas veces
11. Como considera las calles cercanas a su escuela  
 Seguras  Inseguras
12. Existe vigilancia policial en las cercanías de su centro de estudio  
 Si  No  Algunas veces

13. Visita los parques, plazas o canchas de recreación ubicados en la cercanía de la escuela

Si  No  En este caso pase a la pregunta 13

14. Con que frecuencia visita estos espacios:

- a. 1 vez a la semana       b. 2 veces a la semana   
 c. 3 veces a la semana       d. Más de tres veces a la semana

15. Porque razones no visita estos espacios

- a. Son Inseguros   
 b. Son poco atractivos   
 c. Es visitado por maleantes   
 d. No cuenta con el permiso de sus padres   
 e. No cuenta con vigilancia

16. Se realizan actividades culturales como obras de teatro, concursos, competencias en los espacios recreativos como los parques, plazas o canchas deportivas cercanas a su centro escolar

Si  No  Algunas veces

17. Existe presencia de maras o pandillas en las cercanías de la escuela

Si  No

18. Existe presencia de personas alcohólicas, personas con problemas mentales o mendigos en la cercanía de la escuela

Si  No  Algunas veces

19. Que hace usted cuando se encuentra con este tipo de personas

\_\_\_\_\_

\_\_\_\_\_

20. Alguna vez ha observado en las calles cercanas a su centro escolar cometer algún delito

Si  No

En caso afirmativo que tipo de delito \_\_\_\_\_

21. Se ha sentido inseguro(a) en las cercanías de su centro escolar

Si  No

En caso afirmativo ¿Por qué? \_\_\_\_\_

\_\_\_\_\_

\_\_\_\_\_

MUCHAS GRACIAS POR SU COLABORACION